Clio instruisant un jeune Seigneur, lui montre d'une main l'Histoire des principaux états de l'Europe, et de l'autre le Theatre du monde; que le Tems decouvre en levant un Rideau. On voit sur ce Theatre la Fortune repandant les biens et les maux sur la foule qui l'environne, l'amour lançant ses fleches, et enfin la Mort qui fauchant tout fait changer la Scene.

TABLEAU
DE L'UNIVERS
EN GÉNÉRAL,
ET
DE LA FRANCE
EN PARTICULIER,

Où se trouvent la Description de chaque pays, leur Religion, leur Gouvernement, leur Commerce, leurs Productions, leurs Monnoies évaluées à celles de France, & les Routes qui conduisent aux Villes principales.

ENRICHI DE CARTES GÉOGRAPHIQUES.

TOME TROISIEME.

A PARIS,
Chez LECLERC, Libraire, quai des Augustins, près la rue Gilles-Cœur.

M DCC LXVIII.
Avec Approbation & Privilége du Roi.

PRÉFACE.

LE Lecteur trouvera dans ce Tableau de l'Univers bien des choſes capables de contribuer à ſon amuſement & à ſon inſtruction. D'un côté la deſcription des villes & des empires, la façon de vivre & les mœurs des habitans flatteront ſa curioſité : de l'autre, la poſition exacte des lieux, les chemins qui y conduiſent, les productions naturelles de chaque pays, les manufactures, les différens objets de commerce, les monnoies qui y ont cours, leur valeur en monnoies de France, lui offriront un grand nombre de connoiſſances utiles.

Pour ne lui laiſſer rien à deſirer, de ce qui concerne la Géographie, il trouvera ici ce que c'eſt que les équinoxes, les éclipſes, les ſolſtices,

les ſaiſons, les dégrés de latitude & de longitude qui ſervent à fixer la poſition des lieux, & la maniere de connoître le méridien d'un lieu relativement à un autre, c'eſt-à-dire de ſavoir, par exemple, quelle heure il eſt dans un endroit propoſé lorſqu'il eſt midi à Paris, & réciproquement quelle heure il eſt à Paris lorſqu'il eſt midi dans un autre.

Le Globe de la terre eſt cenſé partagé en deux hemiſphères égaux par un grand cercle dont tous les points ſont également diſtans des pôles. Ce cercle eſt nommé *équateur*, & repréſenté par la ligne équinoxiale, ſon diamètre, parce que quand le ſoleil eſt dans le plan de ce cercle, les jours ſont égaux par toute la terre; il s'y trouve du 20 au 21 Mars, & l'on nomme ce jour l'équinoxe du printems, du 22 au 23 Septembre, & celui-ci eſt nommé l'équinoxe d'automne: c'eſt auſſi depuis ce cercle juſqu'au pôle, que

ſe comptent les degrés de latitude. On nomme ſeptentrionale, celle qui ſe compte depuis l'équateur juſqu'au pôle arctique qui eſt de notre côté, & méridionale celle qui eſt depuis l'équateur juſqu'au pôle antarctique qui eſt oppoſé au nôtre. L'eſpace qui eſt entre l'équateur & le pôle ſe diviſe en 90 degrés égaux; par ces degrés on connoît combien le zénith d'un lieu eſt éloigné du ſoleil, qui ne s'éloigne de chaque côté de l'équateur, que juſqu'à 23 degrés 30 minutes, & relativement à cet éloignement, on peut juger de la température d'un climat.

La Zone-Torride s'étend à 23 degrés $\frac{1}{2}$ de chaque côté de l'équateur, chacune des deux zones tempérées, s'étend depuis le 23 $\frac{1}{2}$ degré de latitude, juſqu'au 66 $\frac{1}{2}$ où eſt le cercle polaire, & chacune des deux zones glaciales depuis le 66 $\frac{1}{2}$ juſqu'au pôle ou 90e degré de latitude.

Les deux cercles juſqu'auxquels

le ſoleil s'avance de chaque côté de l'équateur ſe nomment tropiques, celui qui eſt de notre côté ou dans la latitude ſeptentrionale, ſe nomme tropique du cancer; le cercle oppoſé qui eſt dans la latitude méridionale ſe nomme, tropique du capricorne.

Le cercle oblique qui, du tropique du cancer, eſt cenſé couper l'équateur pour aller juſqu'au tropique du capricorne, eſt nommé écliptique, parce que les éclipſes de lune n'arrivent que lorſque le ſoleil & la lune touchent ce cercle en deux endroits oppoſés entre leſquels la terre ſe trouve, alors l'ombre de la terre obſcurcit la lune; & les éclipſes de ſoleil n'arrivent que lorſque la terre, la lune & le ſoleil ſe trouvent ſous le même point de ce cercle, alors le diſque de la lune nous cache le ſoleil.

Le point du tropique du cancer qui touche à l'écliptique eſt appellé ſolſtice d'été, parce que le ſoleil y

étant arrivé le 21 Juin, n'avance pas plus loin vers le pôle & retourne vers le point où l'écliptique touche le tropique du capricorne, où il arrive le 21 décembre; & celui-ci ſe nomme ſolſtice d'hiver, parce qu'alors le ſoleil retourne vers le tropique du cancer.

L'hiver eſt le tems que le ſoleil met à parcourir l'eſpace qui eſt entre le tropique du capricorne & l'équateur; le printems, quand il parcourt celui qui eſt entre l'équateur & le tropique du cancer; l'été quand il retourne du tropique du cancer à l'équateur; & l'automne, quand il va de l'équateur au tropique du capricorne.

Le méridien d'un lieu eſt un grand cercle qui paſſe perpendiculairement ſur ce lieu & par les deux pôles de la terre, d'où l'on juge qu'il y a autant de méridiens que de points ſur la terre; mais pour connoître leur éloignement réciproque, on

compte en France pour premier méridien celui qui paſſe par l'île de Fer la plus occidentale des Canaries.

Au point de ce cercle qui coupe l'équateur commence le premier degré de longitude dont on compte 360 en partant de ce point vers l'Orient, juſqu'au retour au même point vers l'Occident où finit le 360e degrés.

Chaque degré de latitude & de longitude ſe diviſe en 60 minutes, & chaque minute en 60 ſecondes.

Chaque degré de latitude répond à 20 grandes lieues, ou 25 moyennes, ou 30 petites. Les premières contiennent 3000, les moyennes 2500, les petites 2000 pas géométriques; le pas géométrique eſt de cinq pieds de Roi.

Sous l'équateur, chaque degré de longitude répond à ce même nombre de lieues; mais plus l'on approche des pôles, plus auſſi le nombre des lieues, auquel répond

aque degré de longitude, dimi-
ue : puiſque les méridiens s'appro-
ent les uns des autres, à meſure
'ils avancent vers le pôle, où ils
coupent & ſe réuniſſent.

L'horiſon eſt un grand cercle qui
rde l'hémiſphère viſible du ciel,
le ſépare de l'autre hémiſphère
i eſt inviſible. Le pôle de l'hémiſ-
ère viſible, appellé *zénith*, eſt le
int du ciel perpendiculaire à un
nt de la terre, & le pôle de
émiſphère inviſible nommé *nadir*,
celui qui eſt diamétralement op-
ſé au zénith, d'où il reſulte que
aque point de la terre a un hori-
n & un zénith particuliers.

L'horiſon ſert à indiquer les qua-
e points cardinaux du monde.
orient eſt le point de ce cercle
ui coupe l'équateur du côté où le
leil ſe lève ; l'occident eſt le
oint oppoſé du même cercle ; le
idi eſt le point de ce cercle qui
oupe le méridien vers le pôle an-

tarctique, & le nord eſt le point du même cercle qui coupe le méridien vers le pôle arctique. C'eſt de ces quatre points cardinaux que les vents prennent leur nom.

L'on trouvera aux grandes villes capitales, le lever & le coucher du ſoleil, la longueur des jours & la différence de leur méridien à celui de Paris.

Méthode pour connoître le méridien d'un lieu propoſé à un autre.

15 Degrés de cercle répondent à une heure, ou 60 minutes de tems. Car le cercle diurne, qui a 360 degrés, eſt parcouru en 24 heures, ainſi diviſant 360 par 24, on trouve 15 degrés pour une heure.

1 degré de cercle.... a 4 minutes de tems.
15 minutes de degrés.. a 1 minute de tems.
1 minute de degrés.. a 4 ſecondes de tems.

Villes.	*Longitudes.*	*Différence des longitudes à celle de Paris, qui eſt de 20 degrés*	*Différence réduite en heures, minutes,*
ROME.	30 d. 19 m.	10 d. 19 min.	½ h 11 m. 16 ſec.
LONDRES.	17 d. 34 m.	2 d. 26 min.	0 9 m. 44 ſec.

On voit aiſément que 2 degrés 26 minutes de cercle, répondent à minutes 44 ſecondes de tems. Car 2 degrés valent 8 minutes l'heure ; & 26 minutes de degrés, raiſon chacune de 4 ſecondes heure, valent 104 ſecondes de ems, ou 1 minute 44 ſecondes.

Nota 1. Lorſque la différence de ongitude d'une ville à celle de Paris eſt en excès, c'eſt-à-dire, que longitude de cette ville eſt plus rande que celle de Paris juſqu'à 80 degrés, cette ville eſt plus orientale que Paris, & le ſoleil par conéquent s'y lève plutôt.

Quand au contraire la différence t en moins, c'eſt-à-dire, que la ille a moins de longitude que Paris, elle eſt occidentale à l'égard de aris, & le ſoleil s'y lève plus tard, que l'on a marqué dans cet Ouage en mettant à *l'Occident*.

Nota 2. Si la longitude étoit à lus de 180 degrés de Paris ou

autre ville, il faut retrancher cette longitude, du nombre 360 : enſuite ajouter le reſte à la longitude de Paris, ou autre ville dont vous voulez comparer le méridien, & reduire le tout en heures & minutes.

Exemple. La longitude de Quito, eſt de 299 degrés, & par conſéquent occidentale à l'égard de Paris ; il faut donc ôter 299 de 360, reſte 61 ; ajoutez 61 à 20 degrés de longitude de Paris, & reduiſez en heures & minutes la ſomme de 81 degrés, vous aurez 5 heures 24 minutes. Cela eſt évident, puiſque le ſoleil, pour aller du méridien de Paris à celui de Quito, a 81 degrés à parcourir, leſquels répondent à 5 heures 24 minutes ; ainſi il eſt 5 heures 24 minutes du ſoir à Paris, lorſqu'il eſt midi à Quito.

Toutes les lieues de la France juſqu'aux frontières ſont des lieues de poſtes ; on les compte ordinairement de 30 au degrés juſqu'à 25 ou 30 lieues de Paris, & enſuite de 25 juſ-

qu'aux frontières ; celles du dehors de Royaume ſont toutes de 20 au degré ; & comme 200 lieues de 20 au degré en font 250 de 25 au degré & 300 de celles de 30 ; cela eſt cauſe que ſouvent l'on n'eſt point d'acord ſur le nombre de lieues qu'il y a d'une ville à une autre, comme, par exemple, l'on dit aſſez communément qu'il y a 5 mille lieues par mer de Paris à Pondicheri, ce qui ne peut s'entendre que de celles de 25 au degré, car ſi on les compte de 20 au degré l'on n'en trouvera que 3924, & ainſi des autres lieux.

Les milles d'Italie ont auſſi leur différence, car il y en a dont les 3 ne font pas une lieue & d'autres qui font plus d'une lieue, mais dans toutes les routes de ce Livre, les calculs ſont faits pour les lieues de 20 au degré.

ERRATA.

PAGE 21. *ligne* 12. 16 ſ. *liſez* 18 ſ.
page 51. *ligne pen.* 12 l. *liſez* 12 l. 8 ſ. 6 l. *liſez* 6 l. 4 ſ.
page 145. *ligne* 23. 17 ſ. *liſez* 18 ſ.
page 146. *ligne* 11. 4 ſ *liſez* 5 ſ.
ligne 15. pièce de *liſez* piece de 2.
page. 167 *ligne* 5. effacez & 2 tiers.
page 188. *ligne* 21 11 d. *liſez* 4 d.
ligne 26 8 d. *liſez* 4 d.
ligne 28. 8 d *liſez* 4 d.
page 193. *ligne* 3 2 l. *liſez* 4 l.
ligne 4 3. l. 6 l. 8 d. *liſez* 5 l.
page 211. *ligne* 1. 5 d. *liſez* 9 d.
ligne 5. 3 4 de d. *liſez* 3 5. de d.
ligne 8 5 *liſez* 9.
page 275. *ligne dernière*, *ajoutez* : & 2 Fenins.
page 311. *ligne* 5. 3 d. 1-2 *de* d *liſez* 5. d. 1-3 *de* d.
ligne 17. 5 d *liſez* 8 d.
page 361. *ligne* 9. 01 d. *liſez* 10 d.
page 367. *ligne* 27. 18 l. *liſez* 18 ſ.
page 388. *ligne* 18. 8 d *liſez* 7. 7-9 *de* d.
ligne 20. 8 d. *liſez* 5. 7-9 *de* d.



PARTIE D'ANGLETERRE
MER BRITANIQUE
LE GRAND
OCEAN
MER DE GASCOGNE
NORMANDIE
BRETAGNE
ORLEANOIS
LYONNOIS
GUIENNE
ARRAGON
PAR. D'ESPAGNE
Londres
Bristol
Wicht I.
Jersey I.
Guernesey I.
Belle Isle
Ré I.
Oleron I.
la Garonne R.
la Loire R.
FRANCE
Par N. Sanson le Fils
Géographe du Roi.

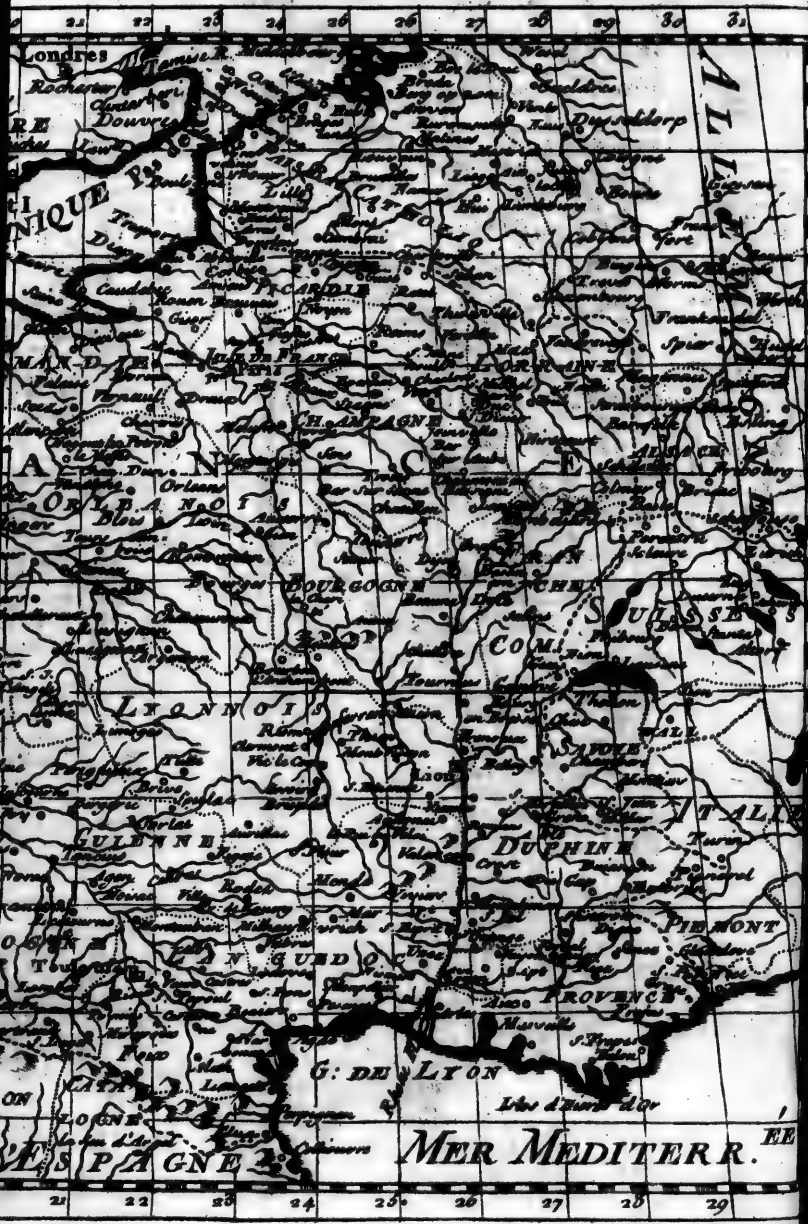
Londres
Rochester
Douvres
Dunkerque
Dusseldorp
Liege
Treves
Spire
Worms
Francfort
Wirtemberg
Ratisbonne
Augsbourg
Ulm
Constance
Basle
Berne
Geneve
Lausanne
Soleure
Zurich
Coire
Inspruck
Trente
Milan
Turin
Nice
Genes
Parme
Mantoue
Verone
Padoue
Venise
Trieste
Fiume
Zara
Spalatro
Ancone
Rome
Naples
Capoue
Gaete
Terracine
Florence
Sienne
Pise
Livourne
Corse
Sardaigne
Bastia
Calvi
Bonifacio
Porto Longone
Elbe
Piombino
Orbitello
Civita Vecchia
Tivoli
Viterbe
Perouse
Ancone
Rimini
Ravenne
Ferrare
Bologne
Modene
Reggio
Mirandole
Carpi
Correge
Parme
Plaisance
Crema
Cremone
Lodi
Pavie
Novare
Verceil
Ivrée
Suse
Pignerol
Carmagnole
Coni
Ville Franche
Antibes
Frejus
Toulon
Marseille
Arles
Aix
Martigues
Salon
Tarascon
Avignon
Orange
Carpentras
Vaison
Montelimart
Valence
Romans
Vienne
Grenoble
Gap
Embrun
Briançon
Exilles
Fenestrelles
Suse
Lyon
Roanne
Tournus
Chalon
Autun
Beaune
Dijon
Langres
Chaumont
Vitry
Chalons
Rheims
Soissons
Laon
Guise
Rocroy
Mezieres
Sedan
Montmedy
Thionville
Metz
Nancy
Toul
Verdun
Commercy
Bar le Duc
Joinville
Vaucouleurs
Neufchateau
Epinal
Remiremont
Luxeuil
Vesoul
Gray
Besançon
Salins
Pontarlier
Dole
Auxonne
Semur
Montbard
Auxerre
Sens
Melun
Meaux
Paris
Versailles
Pontoise
Mantes
Dreux
Evreux
Gisors
Beauvais
Compiegne
Noyon
Peronne
Bapaume
Arras
Lens
Douay
Lille
Tournay
Courtray
Menin
Ypres
Furnes
Dunkerque
Calais
Boulogne
Montreuil
Abbeville
Amiens
Corbie
Doullens
Hesdin
Aire
St. Omer
Bethune
Gravelines
Dixmude
Nieuport
Ostende
Bruges
Gand
Alost
Audenarde
Oudenarde
Termonde
Malines
Anvers
Bruxelles
Louvain
Tirlemont
Hasselt
Maestricht
Liege
Huy
Namur
Dinant
Charleroy
Binche
Mons
Valenciennes
Le Quesnoy
Landrecies
Avesnes
Maubeuge
Philippeville
Givet
Rocroy
Charlemont
Mariembourg
Chimay
Florennes
Walcourt
Couvin
Rethel
Mouzon
Sedan
Stenay
Clermont
Varennes
Ste. Menehould
Vitry
Chalons
Epernay
Chateau Thierry
La Ferté sous Jouarre
Meaux
Lagny
Coulommiers
Provins
Nogent sur Seine
Bar sur Seine
Troyes
Arcis sur Aube
Vendeuvre
Bar sur Aube
Chaumont
Langres
Montigny le Roy
Gray
Auxonne
Dijon
Beaune
Chalon
Tournus
Macon
Villefranche
Lyon
Vienne
Roanne
Montbrison
St. Etienne
Feurs
Tarare
Thiers
Clermont
Riom
Issoire
Brioude
Puy en Velay
Le Monastier
Langeac
Mende
Florac
Alais
Le Vigan
Nismes
Uzes
Pont St. Esprit
Bagnols
Orange
Carpentras
Vaison
Montelimart
Valence
Romans
St. Marcellin
Grenoble
Gap
Embrun
Briançon
Exilles
Fenestrelles
Suse
Pignerol
Carmagnole
Coni
Ville Franche
Antibes
Frejus
Toulon
Marseille
Arles
Aix
Martigues
Salon
Tarascon
Avignon
Pont de Sorgues
Cavaillon
Apt
Forcalquier
Digne
Castellane
Grasse
Cannes
Antibes
Nice
Monaco
Vintimille
Oneille
Albenga
Savone
Final
Genes
Rapallo
Sestri
Chiavari
Lavagna
Sarzane
Pontremoli

LE GRAND
OCEAN
MER DE
GASCOGNE
FRANCE
Par N. Sanson le Pere
Géographe du Roi.

EUROPE
Par N. Sanson le Fils
Géographe du Roi
OCEAN SEP
OCEAN BRITAN
MER
DEN
TAL
MER MEDI
SARDA
Premier Meridien
Meridien
330
340
350
360
10
20
30
40
70
60
50
20
40


20
30
40
60
70
80
90
100
110
70
60
50
40
30
SEPTENTRIONAL
RUSSIE
BLANCHE
MOSCO
VIE
TARTARIE
PONT EUXIN
TURQUIE
ARCHI
MEDI
TERRANEE
Malte
Tripoli
Alexandrie
Rhodes
Chypre
Candie
Tunis
Barbarie
Constantinople
Trebizonde
Babylone
Damas
Jerusalem
Arabie
Egypte

EUROPE
Par N. Sanson le Fils
Géographe du Roi
OCEAN
MER
DEN
TAL
MER
A F
30
40
60
70
20

TABLEAU DE L'UNIVERS.

DE L'EUROPE.

LE Monde a quatre parties qui ſont connues ſous les noms d'*Europe*, d'*Aſie*, d'*Afrique*, & d'*Amérique*. La première, quoique la plus petite, eſt la plus eſtimée. C'eſt à ſa fertilité, à la politeſſe, au génie, & au nombre de ſes habitans, que l'on fait monter à cent millions, qu'elle doit cet avantage. Elle a 1150 lieues de long, ſur 900 de large. Ses bornes ſont au levant, l'Aſie & la Médi-

terranée ; au midi, la Méditerranée ; au couchant, l'Océan occidental ; & au nord, la mer Glaciale. On la diviſe en neuf parties, qui ſont, trois dans le milieu ; ſçavoir, la France, l'Allemagne, & la Pologne ; trois au midi, qui ſont l'Eſpagne avec le Portugal, l'Italie & la Turquie d'Europe ; trois au nord, qui ſont les îles Britaniques, la Suède & le Danemarck avec la Norwège, & la Ruſſie. Elle eſt gouvernée par un Pape, trois Empereurs, qui ſont celui d'Allemagne ou d'Occident, celui de Turquie ou d'Orient, celui de Ruſſie ou de Moſcovie. Onze rois, qui ſont ceux de France & de Navarre, d'Eſpagne & des Indes, des Deux-Siciles, d'Angleterre ou de la Grande-Bretagne, de Hongrie & de Bohème, de Pruſſe, de Sardaigne, de Portugal, de Pologne, de Suède, de Danemarck & de Norwége. Il y a quatre Républiques conſidérables, qui ſont celles de Veniſe, des Provinces-Unies, des Cantons Suiſſes, de Gênes ; quatre moyennes republiques, qui ſont celles de Genève, de Raguſe, de Lucques, de Saint-Marin. Quinze princes ſouverains en Italie, & au moins trois cents en Allemagne. L'on comptoit en Europe les années précédentes juſqu'à ſeize cents mille hommes de troupes réglées,

& ſix cents bâtimens de guerre, tant gros vaiſſeaux que frégates & galères, apparte-ans aux ſouverains qui l'occupent. On rétend que les commerçans de l'Europe ui négocient ſur mer, emploient année ommune au moins trois cents quatre-vingt ille matelots. Ses pays ont reçu diffé-ntes formes de gouvernement qui ſont; Monarchie, où le pouvoir eſt dans les ins d'un ſeul Prince; le Deſpotiſme, le Monarque diſpoſe à ſon gré de la & du bien de ſes ſujets; l'Ariſtocratie, les Nobles & les Notables gouvernent; Démocratie, où les Gouverneurs ſont iſis parmi le peuple. Il y a auſſi des uvernemens mixtes.

On profeſſe en Europe, cinq religions, ſont, la Catholique-romaine, la Lu-rienne, la Prétendue-réformée ou Cal-iſte, la Grecque, & la Mahométane: de cinq, il s'eſt formé beaucoup de ſectes férentes.

On y voit quatorze grands fleuves; qua-en Allemagne, qui ſont nommés le nube, le Rhin, l'Elbe, & l'Oder; deux Pologne, la Viſtule, & le Nieper; qua-en France, le Rhône, la Loire, la ine, & la Garonne; deux en Ruſſie, Volga, & le Tanaïs; en Italie, le Pô la Tamiſe en Angleterre.

Ses montagnes les plus remarquables, ſont les Pyrenées, entre la France & l'Eſpagne; les Alpes, qui ſéparent la France de l'Italie; la montagne de Brok en Allemagne; les monts Krapats, entre la Pologne & la Turquie; ceux de Darefield, entre la Suède & la Norwége; & les Poyas en Ruſſie. En général, l'air eſt plus pur en Europe, que dans les autres parties du Monde; le terroir plus fertile & mieux cultivé; mais les récoltes y ſont très-expoſées à l'inconſtance des ſaiſons, & ſouvent les meilleures apparences ſe réſolvent ſans que l'abondance s'enſuive. On trouvera dans la deſcription ſuivante de tous ſes pays, leurs productions, les mœurs, gouvernemens, religions, commerce, &c. des nations qui les habitent.

emarquables ;
France & l'Eſ-
ent la France
Brok en Alle-
entre la Polo-
de Darefield ,
wége ; & les
, l'air eſt plus
autres parties
ertile & mieux
ont très-expo-
ſons , & ſou-
es ſe réſolvent
ve. On trou-
ivante de tous
, les mœurs ,
ommerce , &c.
t,

MER DE
PROVENCE
MER DE
SAR
DAIGNE
MER MEDITERRANEE

ITALIE
Par N. Sanson d'Abb. Geog. du Roy
ALLEMAGNE
GOLFE DE VENISE
MER
TIR
RENE
IONIENE
MER DE
SICILE
GRECE
ANEE

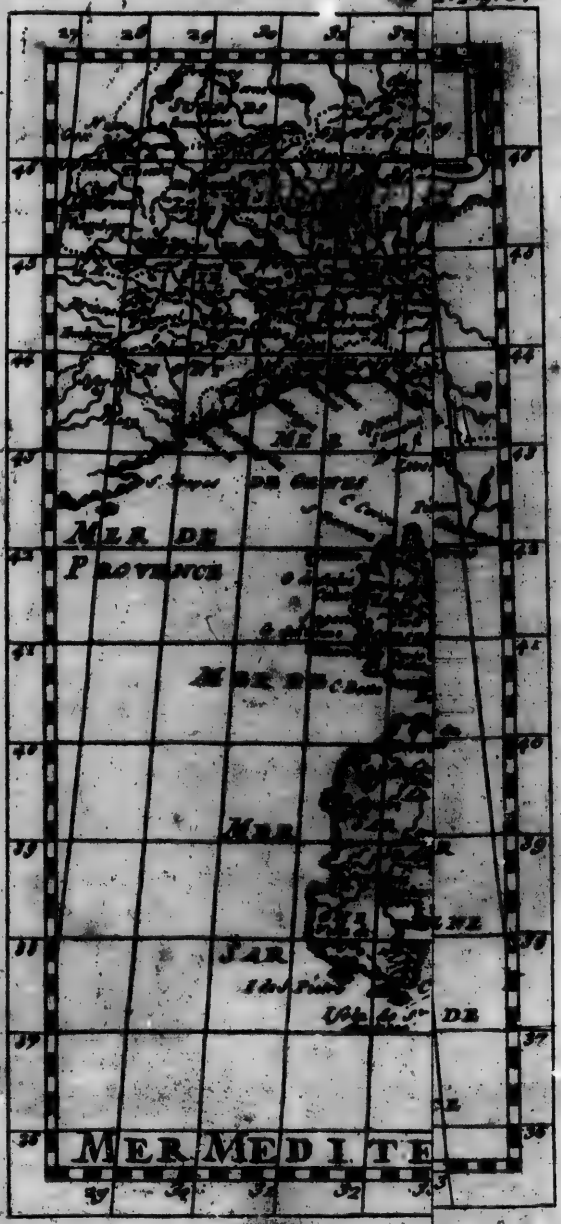
MER DE
PROVENCE
MER
MER MEDITE

ITALIE.

L'ITALIE, autrefois la maîtresse du Monde, passe encore pour un des plus beaux pays de l'Europe. C'est une presqu'isle de la Méditerranée environ 370 lieues de long, depuis le lac de Genève jusqu'à l'extrémité de la Calabre, sur une largeur fort inégale. Elle est bornée au levant, par la mer Adriatique; au midi, par la Méditerranée; au couchant, par les Alpes qui la séparent de la France, & par la Méditerranée; & au nord, par l'Allemagne, la Suisse & le pays des Grisons.

Le climat de l'Italie est généralement fort sain & tempéré; quoique l'été y soit assez chaud, & l'hiver assez pluvieux; le printems & l'automne y sont charmans. Son terroir coupé de rivières, produit abondamment du bled, des vins, des fruits délicieux, des huiles, chanvres, lins, légumes. On y nourrit quantité de vers-à-soie, ce qui en fait un des meilleurs revenus. Il y a des bestiaux, des bêtes fauves,

du gibier. Les montagnes ont des mines d'or, d'argent, de fer, de belles carrières de marbre & d'albatre, de vitriol & d'alun.

L'Italie eſt partagée entre pluſieurs ſouverains, dont les principaux ſont, le Pape, la maiſon d'Autriche, le roi des Deux-Siciles, le roi de Sardaigne, le grand-duc de Toſcane, les republiques de Veniſe & de Gênes. On la diviſe en partie ſeptentrionale, & en méridionale: la première a ſept ſouverainetés, qui ſont, le Piémont, la république de Gênes, les duchés de Milan, de Parme, de Modène, de Mantoue, & la république de Veniſe. La ſeconde en a trois, qui ſont le grand-duché de Toſcane, l'Etat-Eccléſiaſtique, & le royaume de Naples. Il y a pluſieurs iſles conſidérables aux environs que l'on joint à l'Italie. Tous ſes Souverains ne permettent point dans leurs Etats d'autre religion que la Catholique; ils y ont établi des Inquiſitions; mais ces tribunaux, dont le nom ſeul autrefois faiſoit frémir, ne puniſſent plus que les crimes publics & avérés.

L'empreſſement de la nation Italienne pour les grands tîtres, jointe à la facilité d'en faire créer par les Papes qui s'y ſuccèdent fréquemment, a rempli ces pays de principautés, duchés, comtés, mar-

uiſats, & ſur-tout d'archevêchés & évê-
hés, dont la plupart ne valent pas une
onne cure de village. On y compte qua-
nte-ſix archevêchés, trois cents trente-un
vêchés, & dix-neuf univerſités, en y com-
tenant celle d'Avignon.

Les Italiens ſont généralement polis,
bres, ſpirituels, bons politiques, négo-
teurs, propres aux ſciences & aux arts,
excellent à la peinture, ſculpture, mu-
ue & poéſie: on les accuſe d'oiſiveté,
ntrigue, de jalouſie & de vengeance;
s ils ſe corrigent de la jalouſie,
femmes n'y ſont plus gardées & ren-
nées avec la même rigidité: à l'égard
la vengeance, deux choſes paroiſſent
inviter les méchans; la première, eſt
peu d'étendue des Etats, dont il eſt
de ſe ſauver; la ſeconde, l'aſile que
n trouve dans les Egliſes; mais pluſieurs
uverains commencent à croire que le
ctuaire n'eſt pas fait pour être le refuge
s grands crimes.

ÉTATS
DU ROI DE SARDAIGNE.

LES poſſeſſions de ce Prince, ſont, en terre-ferme, le duché de Savoie, le Piémont, le Montferrat, partie du Milanès & le comté de Nice. Ces trois provinces qui ſont contiguës, ſont bornées au levant, par le Milanès & le duché de Plaiſance; au midi, par la république de Gênes & la mer Méditerranée; au couchant, par la Breſſe, le Dauphiné & la Provence; au nord, par la Suiſſe & le Valais.

Le roi de Sardaigne a un revenu qui peut ſe monter juſqu'à vingt-cinq millions; il peut mettre ſur pied en tems de guerre juſqu'à quarante mille hommes ſans ſes milices, qui ſont de ſix mille; il n'a point d'autre marine que deux galères & quelques groſſes barques; ſa réſidence ordinaire eſt à Turin, capitale du Piémont, & de tous ſes Etats, dans leſquels on compte cinq archevêchés, vingt-trois évêchés, quarante-trois abbayes, huit principautés, cinq duchés, ſoixante marquiſats, & cent trente comtés. Ils ſont gouvernés par

n Conſeil auquel le Souverain préſide lui-
ême, avec les Princes du ſang, les Miniſ-
es & les Conſeillers d'Etat.

DU PIÉMONT.

E PIÉMONT, qui a titre de principauté,
is ſon nom de ſa ſituation au pied des
es, qui le ſéparent de la Savoie & de
rance. C'eſt un pays fort peuplé; il a
lieues de long, ſur 36 de large; le
ir en eſt fertile en bled, vins, fruits,
ur-tout en ris. Ce lieu eſt preſque le
de l'Europe où on le cultive avec ſuc-
; les montagnes qui l'environnent ſont
ndantes en mines d'or, d'argent, de
re & de fer.

Ses Villes principales ſont :

(*De Paris 188 l.*) *TURIN*, grande,
le, très-peuplée, très-forte, & des plus
iſſantes villes d'Italie; c'eſt la capitale
Piémont; elle eſt ſituée au confluent
Pô, & de la Doria-Riparia, dans une
éable plaine, où il y a de très-belles
omenades. On y voit un magnifique
lais, où réſide le roi de Sardaigne, des

rues tirées au cordeau, & de belles maisons. Il y a un parlement, une université, un archevêché, dix paroisses, & quantité de couvens. Long. 25-18, lati. 44-52. Le soleil s'y lève au plus long jour à 4 h. 12 m. & s'y couche à 7 h. 48 m. Les plus courts jours y sont de 8 h. 41 m. sans le crépuscule; différence d'heure avec Paris, 21 m. 12 s.

Cette ville est en correspondance avec Paris, & fait son change en droiture; il n'y a point de jours de grace pour le paiement des lettres-de-change. On y tient les écritures, en livres, sous & deniers; ses monnoies évaluées à celles de France, sont:

Carlin-neuf de 5 pistoles, (le)	120 livres	Monnoies de France, 132 livres
Carl. (le demi)	60 l.	M. de F. 66^{l}
Denier, (le)		M. de F. 1^{d} 1-10 de
Ducaton, (le)	5 l. 10 s.	M. de F. 6^{l} 1^{s}
Ecu-neuf, (l')	6 l.	M. de F. 6^{l} 12^{s}
Ecu (le demi)	3 l.	M. de F. 3^{l} 6^{s}
Ecu (le quart d')	1 l. 10 s.	M. de F. 1^{l} 13^{s}
Ecu dep. 1733 jusqu'à 1753,	5 l.	M. de F. 5^{l} 10^{s}
Ecu ancien, (l')	4 l. 10 s.	M. de F. 4^{l} 19^{s}
Livre effective, (la)	1 l.	M. de F. 1^{l} 2^{s}
Ottava, (l')	15 s.	M. de F. 16^{s} 6^{d}
Pièce de deux deniers, (la)		M. de F. 2^{d} 1-5 de

...èce d'un ſou, (la)	M. de F.	1ſ 1d ½ de d.
...èce de deux ſous & demi, (la)	M. de F.	2ſ 3d
...èce de cinq ſous, (la)	M. de F.	5ſ 6d
...ce de ſept ſous & demi, (la)	M. de F.	8ſ 3d
...ole-neuve, (la) 24 l.	M. de F.	26l 8ſ
...ole, (la demi) 12 l.	M. de F.	13l 4ſ
... (le quart de) 6 l.	M. de F.	6l 12ſ
...in, (le) 9 l. 15 ſ.	M. de F.	10l 14ſ 6d
...in, (le demi) 4l 17ſ 6d	M. de F.	5l 7ſ 3d
... (le quadrup.) 39 l.	M. de F.	42l 16ſ

...*oute de Paris à Turin.* On paſſe de Pa... Fontainebleau 16 l. Sens 30, Auxerre ... Dijon 76, Châlons-ſur-Saone 91, ...con 104, Lyon 119, Pont-Beauvoiſin ..., Chambéri 144, Montmeillan 147, ...nt-Jean-de-Morienne 158, Suſe 178, ...rin 188.

La Brunette, fortereſſe du Piémont, qui ...end la capitale du marquiſat de Suſe.

Carignan, petite ville ſur le Pô, dans un ...oir fertile & agréable, à 3 l. au midi de ...rin; elle a titre de principauté, c'eſt l'a...age d'une branche de la maiſon de Sa...e. Long. 25-20, lati. 44-45.

Carmagnole, ville près du Pô, à 5 l. au ...di de Turin, dans un terroir abondant ... grains, ſoie, & lin; elle a titre de comté,

environ 6 mille habitans, & une bonne citadelle. Long. 25-20, lati. 44-43.

Cheraſco, conſidérable & très-forte ville, une des clefs du Piémont; elle eſt ſituée ſur une montagne au confluent de la Sture & du Tanaro, à 7 l. nord-eſt de Coni, & 9 ſud-eſt de Turin; elle a quatre paroiſſes, pluſieurs maiſons religieuſes & une belle place. Le gouvernement de cette ville eſt toujours donné à un homme de grande condition. Long. 25-30, lati. 44-35.

Chivas, petite, mais très-forte ville du Piémont; c'eſt une des meilleures clefs du Montferrat & de la Lombardie; elle eſt ſituée proche le Pô, à 5 l. nord-eſt de Turin & à 4 oueſt de Verue. Long. 25-30, lati. 45-3.

Coni, très-forte ville, capitale du territoire de même nom; elle eſt ſituée au confluent de la riviere de Geſſe avec la Sture, à 14 l. au midi de Turin, & 18 nord-eſt de Nice: l'armée combinée de France & d'Eſpagne en leva le ſiége en 1744. Long. 25-20, lati. 44-23.

Exillés, petite ville avec un fort château; c'eſt un paſſage important de France dans le Piémont, à 3 l. ſud-oueſt de Suſe, & 15 nord-eſt d'Embrun. Long. 24-36, lati. 45-4.

Foſſano, forte ville ſur la Sture, à 4 l. nord-eſt de Coni & 10 au midi de Turin;

bonne cita-

.

s-forte ville,
eſt ſituée ſur
e la Sture &
Coni, & 9
re paroiſſes,
& une belle
ette ville eſt
e grande con-
35.
orte ville du
eures clefs du
die; elle eſt
d-eſt de Tu-
ong. 25-30,

tale du terri-
ituée au con-
vec la Sture,
8 nord-eſt de
ance & d'Eſ-
4. Long. 25-

fort château;
rance dans le
Suſe, & 15
6, lati. 45-4.
Sture, à 4 l.
di de Turin;

elle a un évêché ſuffragant de Turin. Long, 25-23, lati. 44-25.

Maſſerano, petite & forte ville, capitale d'une petite principauté appartenante au prince de ce nom, qui la tient comme fief de l'égliſe; elle eſt ſituée ſur une montagne à 18 l. nord-eſt de Turin. Long. 25-40, lati. 45-33.

Ivré, forte ville, capitale du Canavez, ſituée ſur la Doria entre deux collines, à 8 l. de Turin; elle a titre de marquiſat, une bonne forteresſe, un ancien château & un évêché ſuffragant de Turin. Long. 25-[illegible], lati. 45-10.

Mondovi, ville conſidérable ſur une montagne près la riviere d'Elero, à 13 l. de Turin; elle a un évêché ſuffragant de Turin, pluſieurs paroiſſes & maiſons religieuſes, un collége de Jéſuites, une univerſité & une bonne citadelle. Long. 25-30, lati. 44-23.

Pignerol, petite ville bien peuplée, autrefois très-forte, ſituée ſur la rivière de Cluſon, à 7 l. ſud-oueſt de Turin; les François, à qui elle appartenoit, l'ont démantelée en la rendant au duc de Savoie, ſuivant le traité de 1696. Long. 24-59, lati. 44-37.

Quiers, ville autrefois très-forte, à 3 l. au levant de Turin, ſur le penchant d'une col-

line bordée de côteaux couverts de vignes, & fertile en tout ce qui eſt néceſſaire à la vie; elle a ſix portes, 12 mille habitans, pluſieurs places & communautés religieuſes, un collége de Jéſuites avec un noviciat. Long. 25-25, lati. 44-53.

Raconi, ville ſur les rivieres de Grana & de Macra, entre Savillan & Turin, dans une plaine fertile & agréable. Cette ville appartient au prince de Carignan; il y a un beau château. Elle a 12 mille habitans, deux paroiſſes, quatre couvens d'hommes, & un de filles. Long. 25-15, lati. 44-36.

Rivoli, ville à 2 l. de Turin; elle a un beau château-royal, 8 mille habitans, trois paroiſſes, & trois couvens. Long. 25-6, lati. 44-53.

Savillan, très-forte & jolie ville, capitale de la province de même nom, ſituée ſur la riviere de Maira, à 9 l. au midi de Turin; elle a une riche abbaye de Bénédictins.

(*De Paris*, 204 *l.*) *Verceil*, ancienne, grande & forte ville, ſituée au confluent de la Seſſia & de la Cerva, aux confins du Milanès. Elle a un évêché ſuffragant de Milan, des rues belles & larges; l'hôtel-de-ville, le palais du gouverneur, & l'hôpital, ſont de beaux édifices; l'on y voit auſſi une grande place où les maiſons ſont ſoutenues par des porti

ques. Il y a une belle cathédrale. Long. 25-48, lati. 45-20.

Vallées du Piémont. Ces vallées ſont habitées par des héréſiarques nommés Vaudois ou pauvres de Lyon, du nom de Pierre Valdo, marchand de Lion; ſon héréſie avoit fait un tel progrès, à la fin du dernier ſiècle, que Louis XIV ayant engagé le duc de Savoie à chaſſer ſes ſectateurs de ſes Etats, il en ſortit 20 mille, qui ſe répandirent en Hollande, en Allemagne & en Pologne. Préſentement ils ſont tolérés dans le Piémont; & par ce qu'ils ſe ſont ſignalés pour la défenſe de Turin, on a bâti dans cette ville un hôtel, où l'on entretient aux dépens du Roi, ceux qui ſe rendent catholiques romains.

Les autres Villes moins conſidérables du Piémont ſont:

Bène, (comté). *Biéla. Demont*, (forte), *Saluzzo. Pignerolo. Pianezza. Stafarda. Tende*, (forte), *Verue*, (forte).

DE LA SAVOIE.

LE duché de Savoie, a 30 l. de long sur 25 de large; il est situé entre la France & l'Italie: c'est un pays fort sain, mais froid. Il y a beaucoup de montagnes, dont une partie est presque toujours couverte de neige. le terroir en est assez fertile en bled, vins & sur-tout en pâturages.

Ses Villes principales sont:

(*De P. 144 l.*) *CHAMBÉRI*, ville capitale de ce duché, située sur les ruisseaux de Laisse & d'Albans, à 11 l. nord-est de Grenoble & 16 au midi de Genêve. Elle a un bon château, un sénat, une chambre des comptes, une sainte-chapelle & une collégiale. Voyez la route *page* 11. Long. 23-30, lati. 45-35.

Aix, petite ville à 3 l. de Chambéri. Elle a titre de marquisat, & des eaux minérales qui y attirent beaucoup de monde.

Anneci, ville de Savoie dans le Genevois. Elle est située sur un lac de même nom de 4 l. de long sur une demie de large, à 7 au midi de Genêve, & 9 au nord de Chambéri.

éri: cette ville eſt le lieu de la réſidence de évêque de Genève, depuis 1535. Long. 3-44, lati. 45-53.

Aoſte, ville ſur la Doria, à 20 l. au rd de Turin, ſes environs ſont fertiles en utes ſortes de fruits & pâturages; elle a re de duché, & un évêché ſuffragant de ouſtier. Long. 25-3, lati. 45-38.

Beaufort, petite ville aſſez forte, ſituée le Doron, que l'on y paſſe ſur 2 ponts, l. au nord de Mouſtier. Elle a une égli- e pénitens, pluſieurs chapelles, une pa- e où il y a beaucoup de Prêtres, & 8 ges qui en dépendent, où l'on va ſou- dire la meſſe. Long. 24-12, lati. 45-40.

Echelles (*les*), ville à 2 l. de la grande artreuſe; il y a une commanderie de lte.

Jean-de-Maurienne, (*Saint-*) ville capitale comté de même nom. Elle eſt ſituée ſur la ère d'Arc, entre des montagnes, aux con- du Dauphiné, à 9 l. ſud-eſt de Chambéri. le a un évêché ſuffragant de Vienne. Long. -1, lati. 45-18. Voyez route, p. 11.

(*De P. 147 l.*) *Montmeillan*, ville ſur le rd de l'Iſère: c'eſt la plus forte place Savoie.

Mouſtier, petite ville capitale de la Ta- ntaiſe, ſituée ſur l'Iſère, à 10 l. ſud-eſt de hambéri; ſes environs ne ſont que des dé-

filés & des précipices; la ville n'a de remarquable, qu'un beau palais où demeure l'archevêque, & la cathédrale. Long. 26-6, lati. 45-30.

Thonon, jolie petite ville, capitale du Chablais, située près de l'embouchure de la Drame dans le lac de Genève. Elle a de belles églises, plusieurs couvens & un beau palais. Long. 24-12, lati. 46-22.

Les autres Villes moins considérables de la Savoie sont:

La Chambre, (marq.) *Albi. La Cluse. Ripaille. Rumilli*, (jolie) *Salanches.*

DU MONTFERRAT.

LE MONTFERRAT, entre le Piémont, le Milanès, a 22 l. de long sur une largeur inégale; c'est un pays fertile en bled & en vin; il a quantité de villes, de bourgs & villages.

Ses Villes principales sont:

Acqui, ville renommée pour la bonté de ses bains, située sur la Bormia, à 10 ouest de Gênes. Elle a un évêché suffragant

Milan. Long. 26-5, lati. 44-40.

Casal, forte ville munie d'une bonne citadelle; c'eſt la capitale du Montferrat. Elle eſt ſituée ſur le Pô, à 15 l. nord-eſt de Turin. Elle a un évêché ſuffragant de Milan. Long. 26-4, lati. 45-7.

Les autres Villes moins conſidérables ſont:

Acqui, (évêché). *San-Damiano. Montcalvo*, (forte). *Trino.*

DE LA PARTIE DU MILANÈS.

La partie du Milanès comprend la moitié du Paveſan, la principale partie du Comté d'Anghiera, les territoires de Bobbio & de Vigevano.

Les Villes principales ſont:

Alexandrie-de-la-paille, ville du duché de Milan: elle appartient au Roi de Sardaigne; elle eſt ſituée ſur le Tanaro, à 6 l. de Caſal, & 14 ſud-oueſt de Milan. Ses murs de paille enduite de terre, ſoutinrent un ſiege que Frédéric Barberouſſe, qui la nom-

moit par dériſion, Alexandrie-de-la-paille leva honteuſement. Elle fut bâtie en l'honneur du pape Alexandre III, l'an 1178: on y compte 12 mille habitans; il y a un bon château; l'évêché de cette ville eſt ſuffragant de Milan. Long. 26-15, lati. 44-55.

Anghiera, petite ville, capitale du comté de même nom, appartenante au Roi de Sardaigne depuis 1745. Elle eſt ſituée dans le duché de Milan, ſur le bord oriental du lac majeur, à 1 l. & vis-à-vis d'Arona, & à nord-oueſt de Milan. Long. 26-5, lati. 45-42.

Bobbio, ville ſur la Trébia, à 12 l. nord eſt de Gênes. Elle a un évêché ſuffragant de Gênes.

(*De P. 208 l.*) *Novare*, forte ville ſituée ſur une colline, à 12 l. de Milan. Elle a un évêché ſuffragant de Milan, & un château où Louis Sforce, fut pris & livré aux François. Long. 26-10, lati. 45-25.

Valence, forte ville, près du confluent du Pô & du Tanaro, à 5 l. ſud-eſt de Caſal.

Vigevano, ville capitale du Vigevanaſco, ſituée ſur le Téſin, à 8 l. de Milan. Elle a un évêché ſuffragant de Milan, & un fort château bâti ſur un rocher. Long. 26-23, lati. 45-16.

Les autres Villes ſont :

Mortara. Tortone, (évêché.)

Du comté de Nice.

Nice, ville capitale du comté de même
m, qui s'étend à 18 l. sur 13 entre le
quisat de Saluces. La Provence, le
mont & la Méditerranée. La ville de
é est située sur les confins de la Fran-
& de l'Italie, à 1 l. de l'embouchure
Var, & 33 sud-oueſt de Turin. Elle
e bonne citadelle & un évêché suffra-
d'Embrun. Longitude 24-58, latitude
42.

Villefranche, ville située au pied d'une
ntagne sur la côte de la Méditerranée, à
l. nord-est de Nice. Elle a un grand port
n fort château. Long. 25-4, lati. 43-41.

Dans la partie de Gênes.

Oneille, belle ville capitale d'une prin-
auté de même nom, appartenante au Roi
Sardaigne; elle est enclavée dans les
ts de Gênes, & située près de l'em-

bouchure de la rivière Impériale, dans un terroir fertile en oliviers, à 10 l. sud-est de Coni, & 25 au midi de Turin. Elle a un bon port, des rues larges & droites, avec des maisons bien bâties. Long. 25-36, lati. 43-55.

DE LA SARDAIGNE.

LE royaume de Sardaigne, que les ducs de Savoie possèdent depuis 1720, leur fut donné en échange de la Sicile ; c'est une des îles de la Méditerranée, entre l'Afrique & l'Italie, au midi de celle de Corse. Elle a environ 60 l. de long sur 30 de large : l'air y est mal sain, ce qui fait qu'elle n'est pas peuplée comme elle devroit l'être ; car son terroir produit en abondance des grains, des oranges, des citrons, des olives, &c. On y trouve quantité de gibier, des chevaux très-estimés, des mines de plusieurs sortes ; les côtes y sont abondantes en poissons, surtout en thon, & en arbrisseau de corail.

Ses Villes principales sont :

(*De P.* 430 *l.*) *CAGLIARI*, grande & riche ville, capitale de la Sardaigne, située sur la

ente d'une colline au bord de la mer, dans
partie méridionale. Elle a un archevêché
ont le Prélat prend le titre de primat
Sardaigne & de Corſe, une univerſité, un
on havre, & un château qui a ſon gouver-
ur particulier. Long. 27-7 lati. 39-20.

Route de Paris à Cagliari. De Paris à
léans 35 lieues, Vierzon 57 lieues,
genton 76 lieues, Brives 112 l. Cahors
4 l. Montauban 145 l. Toulouſe 155 l.
caſſonne 172 l. Narbonne 184 l. Perpi-
n 197 l. Barcelone 234 l. Port-Mahon
l. l'île de Sardaigne 403 l. Cagliari
l.

Alghier, ville épiſcopale, forte, ſituée
ns un lieu agréable, ſur la côte occiden-
e de l'île de Sardaigne, à 6 l. au midi de
ſſari. Elle a un port ſpacieux, qui lui pro-
re un aſſez grand commerce, ſur-tout
ec les Génois & les Catalans; le corail
ue l'on pêche ſur ſes côtes, eſt le plus eſti-
é de la Méditerranée. Long. 26-15, lati.
-26.

Boſa, ville maritime: elle a un château
ui lui ſert de défenſe; un aſſez bon port &
n évêché ſuffragant de Saſſari. Long. 26-12,
ti. 40-20.

Caſtel-Aragonèſe, forte ville, à 8 l.

de Saſſari : elle a un bon port & un évêché ſuffragant de Saſſari. Long. 26-32, lati. 44-20.

Oriſtagni, ancienne ville, ſituée ſur la côte occidentale, avec un golphe de même nom, à 18 l. nord-oueſt de Cagliari. Elle a un port & un archevêché. Long. 26-30, lati. 39-55.

Saſſari, grande & jolie ville, ſituée dans une plaine ſur la riviere de Torre. Elle a un archevêché & quelques fortifications. Long. 26-34, lati. 40-46.

Les autres Villes ſont :

Aſinara. Igleſias, (évêché). *Terra-Nuova*

ÉTATS

DE LA RÉPUBLIQUE DE GÊNES

LA république de Gênes, autrefois plus puiſſante lorſque les Liguriens l'occupoient, comprend encore la côte de Gênes, à qui on donne le nom de riviere, à cauſe de ſa forme ; l'île de Corſe & celle de Capraja ſur la côte de Toſcane. La côte de Gênes à environ 45 lieues de long ſur 10 de

e large; elle eſt ſituée entre les états de
lantoue, de Parme, de Sardaigne & de
oſcane; ſon terroir montagneux, produit
antité d'olives & d'excellent vin. Ses ha-
ans ſont habiles pour le commerce, bons
rins & en grande partie fort riches.

Cette république a très-peu de revenu,
oique ſes habitans ſoient riches. On n'y
mpte que 6 mille hommes de troupes en
ps de paix; cependant l'on prétend
lle en peut avoir 20 mille en temps
guerre : ſon gouvernement ariſtocrati-
eſt compoſé d'un doge, de 12 ſénateurs
400nobles, le doge & les 12 ſénateurs,
gent tous les ans, & ne peuvent être
de nouveau, qu'après cinq ans d'in-
valle.

Ses Villes principales ſont :

De Paris 264 l.) GÊNES, ville très-mar-
ande, bâtie en amphitéâtre ſur le bord de
Méditerranée. C'eſt la capitale de la
ublique de même nom : elle fut autre-
s ſurnommée la ſuperbe; elle a un port
nd & ſpacieux, avec un phare pour éclai-
les vaiſſeaux, des manufactures de ve-
urs & de damas, un bel arcenal, un ar-
evêché, de belles égliſes, parmi leſquel-
s la métropole eſt remarquable par ſa

grandeur & ſes beaux ornemens, ainſi que l'égliſe des Jéſuites & celle de Sainte-Marie de Carignan, par leurs belles ſtatues. Les palais ſont en grand nombre à Gênes & tous magnifiques, ſur-tout ceux du Doge & de Doria. On y voit beaucoup de belles maiſons particulières, & pluſieurs ſont ornées de beaux marbres. Cette ville fut priſe le Septembre 1746, par les troupes de la Reine d'Hongrie; mais le 5 Décembre de la même année, un bourgeois ayant été maltraité par un officier Autrichien, le peuple ſe révolta, & en expulſa la garniſon après en avoir maſſacré une partie; les Autrichiens qui l'aſſiégèrent depuis, en furent chaſſés par l'armée de France. Long. 26-33, lat. 44-25.

Les habitans de Gênes, bons marins, ſont la plupart très-riches par leur commerce quoiqu'il ne s'étende preſque que ſur la Méditerranée. La bonté du port de la capitale y attire quantité de vaiſſeaux étrangers, qui n'ont aucun droit à payer que lorſque la vente de leurs marchandiſes eſt faite. Celles que l'on tire de cette république, ſont de l'huile, des olives, toutes ſortes de confitures, une infinité de belles étoffes travaillées dans ſes manufactures; comme des ſatins, des damas de toutes couleurs, des velours-pleins, en noir & autres couleurs,

des velours façonnés à grandes fleurs, en or, en argent & en soie; des draps d'or & d'argent, des tapis & quantité d'autres ouvrages de soieries. Lon. 26-32, lat. 44-25. Le soleil s'y lève au plus long jour, à 4 h. 16 m. & s'y couche à 7 heur. 44 m. les plus courts jours y sont de 8 h. 46 m. sans le crépuscule. Différence d'heure avec Paris, 6 m. 8 s.

Cette ville est en correspondance avec aris, & fait son change en droiture; elle a o jours de faveur pour les lettres de chan; on peut cependant à la rigueur, protes- le lendemain de leur échéance: on y tient écritures en derniers, sous & livres.

Ses monnoies évaluées à celles de France nt:

ttala, ou pièce de 4 sous, (la)	vaut Monnoie de France,	3ˢ 1ᵈ 3-25 de d.
notto, (le) 8 d.	M. de F.	6ᵈ 14-75 de d.
u, ou la Genovine, (l') 9 l. 10 s.	M. de F.	7ˡ 6ˢ 11ᵈ 1-5 de d.
u, (le demi) 4 l. 15 s.	M. de F.	3ˡ 13ˢ 5ᵈ 3-5 de d.
u, (le quart d') 2 l. 7 s. 6 d.	M. de F.	1ˡ 16ˢ 8ᵈ 8-10 de d.
v. courante (la) 1 l.	M. de F.	15ˢ 5ᵈ 3-5 de d.
vre de 2, (la) 2 l.	M. de F.	1ˡ 10 11ᵈ 1-5 de d.
v. (la demie) 10 s.	M. de F.	7ˢ 8ᵈ 4-5 de d.
vre de Cattolario, (la) 11 l. 5 s.	M. de F.	19ˢ 4ᵈ.
v. de Terso, (la) 6 s. 8 d.	M. de F.	5ˢ 1ᵈ 13-15 de d.

Ottavo, (le)	1 l. 3 ſ. 9 d.	M. de F. 18ſ 4d 10-25 de d.
Parpaïole, (la)	2 ſ.	M. de F. 1ſ 6d 14-25 de d.
Piſtole, (la)	23 l. 12 ſ.	M. de F. 18l 5ſ 4-25 de d.
Piſt. (la dem.)	11 l. 16 ſ.	M. de F. 9l 2ſ 6d 2-25 de d.
Piſt (le qu. de)	5 l. 18 ſ.	M. de F. 4l 11ſ 3d 1-25 de d.
Piſt. de 2 (la)	47 l. 4 ſ.	M. de F. 36l 10ſ 8-25 de d.
Piſt. de 4 (la)	94 l. 8 ſ.	M. de F. 73l 16-25 de d.
Piſt. de 8 (la)	188 l. 16 ſ.	M. de F. 146l 1d 7-25 de d.
Quatrina, (la)	4 d.	M. de F. 3d 7-75 de d.
Seina, ou ſixain, (le)	6 ſ. 8 d.	M. de F. 5 1 13-15 de d.
Sequin, (le)	13 l. 10 ſ.	M. de F. 10l 8ſ 9d 3-5 de d.
Sou, ou ſoldino, (le)		M. de F. 9d 7-15 de d.

La livre de France, en monnoie de Gênes vaut 25 ſous & 10 deniers courans:

Route de Paris à Gênes. On prend la route de Paris à Lyon, *page 11*, de Lyon 119 lieues, à Vienne, 126 l. Valence 144 lieues, Pont-Saint-Eſprit 163 l. Avignon 172 l. Aix 189 l. Brignoles 201 l. Fréjus 212 l. Nice 224 l. Albanque 245 l. Final 248 l. Savone 252 l. Gênes 264 l.

(*De Paris 245 l.*) *Albanque*, ville à 19 l. de Gênes, ſituée dans une belle plaine, où l'air eſt mal ſain, ſur la côte occidentale d'Italie; les environs de cette ville ſont couverts d'oliviers. Elle a un évê-

hé ſuffragant de Gênes. Long. 25-20, ti. 44.

Araſſe, ville maritime, bien peuplée & ès marchande, ſituée à une lieue ſud-eſt d'Albanque. Elle a quelques couvens une collégiale.

Final, ville à 3 l. d'Albanque, ſituée la côte occidentale de la Méditerranée. e a un château, deux forts & une bonne delle.

MONACO, jolie petite ville avec un bon & une citadelle, ſituée ſur un rocher qui s'étend dans la mer de Gênes, à 3 l. eſt de Nice, & 220 eſt-ſud de Paris; c'eſt le chef-lieu d'une principauté de même nom, ſous la protection de la France. g. 24-8, lati. 43-47.

Voli, ville commerçante ſur la côte de nes, à 2 l. nord-eſt de Final, 12 ſud-eſt de Gênes. Elle a un bon port & un ché ſuffragant de Gênes. Long. 25-58, . 44-20.

Porto-fino, bourg ſur la côte de Gê-, ſituée entre deux montagnes. Il y a port qui peut contenir 8 galères, & un teau à une de ſes extrêmités ſur un ro-r eſcarpé.

De Paris 252 l.) *Savone*, grande, le, & forte ville, à 12 l. de Gênes, ée ſur la Méditerranée, & quoique

son port soit presque rempli, elle est très commerçante. Elle a un évêché suffragant de Milan, des manufactures de soie, des rues droites & larges, avec de belles maisons, quantité de belles églises, & autres édifices; les environs de cette ville sont fertiles en bergamotes, limons, & autres fruits. Long. 26-2, lati. 44-20.

Vintimille, ancienne ville, située à l'embouchure de la rivière de Rotta, à 3 nord-est de Monaco, & 28 sud-oueſt de Gênes. Elle a un évêché suffragant de Milan, un petit port défendu par un bon château. Long. 25-14, lati. 43-48.

Les autres Villes sont:

Brugneto, (évêché). *Larice*, (port). *Maurice.* (port). *Rapallo. Sarzane*, (évêché). *Seſtri di Levante. Seſtri di Ponant. Sperze.*

DE L'ILE DE CORSE.

L'ILE DE CORSE, de 35 lieues de long, est située sur la Méditerranée, au midi du golfe de Gênes: son air est mauvais & son terrain montagneux; il ne produit

ue peu de bled, du vin & de l'huile, es habitans, que l'on fait monter à 112 ille, ſe révoltèrent en 1730 contre les ênois leurs maîtres. En 1732, l'Empe- ur y envoya des troupes pour les ſou- ettre; en 1736, les mécontens elurent un oi, & ſecouèrent entièrement le joug anger; en 1737, la France fit, à la prière Génois, partir des troupes qui main- rent la paix dans cette île: mais dès elles ſe furent retirées en 1743, les rſes recommencèrent la révolte, & ſe ent ſous la protection du roi de Sar- gne. Les Génois, pour les réduire, pri- t à leur ſolde, des troupes étrangères, qui les obligea de ſe mettre ſous la pro- tion de la France. Elle a travaillé à les re rentrer ſous la domination des Gé- is en 1751-1752, & même au temps éſent, ſans y pouvoir réuſſir.

Ses Villes principales ſont:

(*De Paris* 413 *l.*) *LA BASTIE*, ville capi- le de l'île de Corſe, ſituée ſur ſa côte rientale. Elle a un évêché, un fort châ- au & un bon port. Long. 27-12, lati. 42-41.

Route de Paris à la Baſtie. On prend la route, *page* 23, de Paris, à Port-Mahon; de Port-Mahon, à la Baſtie 80 lieues.

Adjazzo, très-peuplée & jolie ville ſur le golfe de même nom, ſituée dans un lieu agréable & un terroir fertile en vin. Elle a un évêché ſuffragant de Piſe, un beau & bon port, qui la rend commerçante. Long. 26-28, lati. 41-54.

Bonifacio, ville bien fortifiée, ſituée ſur une montagne au bord de la mer, proche le détroit appellé Boca-di-Bonifacio.

Calvi, ville ſur le golfe de même nom, à 12 l. ſud-oueſt de la Baſtie. Elle a un port & une fortereſſe.

San-Fiorenzo, petite ville près du golfe de même nom. Elle a un bon port, c'eſt la réſidence de l'évêque de Nebio, ville ruinée de l'île de Corſe.

Capraja, île aſſez peuplée dans la mer de Toſcane, au levant de l'île de Corſe, dont elle dépend. Elle a 8 lieues de circuit, un bourg & un bon château pour la défendre.

ÉTATS

De la Maiſon d'Autriche en Italie.

LS comprennent le Milanès, que l'on iſe en Milanès propre, Cremonois, deſan, Comaſque, & partie du Parme-, qui ont enſemble 35 l. de long, ſur de large.

es provinces ſont bornées au levant, la republique de Veniſe; ... midi, par uché de Parme; au couchant, par les s de Savoie; & au nord, par les Gri-s & les Suiſſes.

Le Milanès, qui a eu ſes Ducs parti-iers, a été le théâtre de la guerre entre Eſpagnols, les François, & les Italiens, qu'à Charles V, qui en inveſtit ſon fils ilippe II, auquel il eſt reſté comme pro-nce d'Eſpagne: mais en 1706, le prince gène s'en empara pour la maiſon d'Au-che. C'eſt un pays plein, uni, où l'air aſſez bon & tempéré, mais les eaux ſont pas fort bonnes; ſon terroir pro-it abondamment des grains, du ris, du , des fruits, & des pâturages.

Ses Villes principales ſont :

(*De Paris 220 l.*) **MILAN**, ancienne, très-belle & grande ville de 4 l. de circuit, capitale du Milanès, ſituée ſur l'Olana & quantité de petits ruiſſeaux, qui commu- niquent par deux canaux à l'Adda & au Teſin. Elle a 22 portes, une très-forte ci- tadelle, un archevêché, une univerſité, 300 mille habitans, 8 maiſons de chanoi- nes réguliers, 10 hôpitaux, 32 colléges, une bibliothéque compoſée de 72 mil- volumes imprimés & 12 mille manuſcrits & une académie de peinture. Ses plus beaux édifices ſont la métropole, orné de quantité de belles ſtatues & revêtu de marbre en-dedans & en-dehors, le pa- lais de l'archevêque & le bâtiment du collége des Jéſuites. Long. 26-36, lat. 45-25. Le ſoleil s'y lève, aux plus longs jours à 4 h. 12 m. & s'y couche à 7 heur. 48 mi. Cette ville commerçante eſt en correſpon- dance avec Paris, & fait ſon change par Livourne ou par Gênes; elle tient ſes écri- tures en deniers, ſous & livres.

Ses monnoies évaluées à celles de France ſont :

Ecu, (l') 117 ſous impér. M. de F. 5^{l} 19^{s} 8^{d} 16-19^{e}
Liv. cour. (la) 20 ſous cour. M. de F. 15^{s} 3^{d}

s ſont :

AN, ancienne,
4 l. de circuit,
e ſur l'Olana &
x, qui commu-
à l'Adda & a
une très-forte c
une univerſité
aiſons de chano
ux, 32 colléges
ſée de 72 mill
mille manuſcrit
einture. Ses pl
nétropole, orn
ſtatues & revêt
en-dehors, le p
le bâtiment
ong. 26-36, la
ux plus longs jou
à 7 heur. 48 m
e eſt en corresp
it ſon change p
elle tient ſes éc
& livres.
à celles de Franc

de F. 5l 19s 8d 16-19 d
de F. 15s 3d

hilippe, (le) 106 ſous
impériaux. M. de F. 5l 8s 5d 43-57 de d.
iſtole de change, (la)
24 liv. courantes. M. de F. 18l 6s
u courant, (le)
12 deniers courans. M. de F. 9d 3-20 de d.
impérial, (le) M. de F. 1s 0d 16-57 de d.

La livre de France en monnoie de Milan, vaut 26
3 derniers courans.

Route de Paris à Milan. On prend la
e de Paris à Turin, *pag.* 11. 188 l.
Turin à Verceil 202 l. Novare 208 l.
n 220 l.

Arone, ville ſituée ſur le lac Majeur, vis-à-
d'Anghiera, qui eſt à demi-lieue de l'autre
e du lac. Elle a un château qui appar-
nt à la maiſon de Borromée, où naquit
nt-Charles.

Caſſano, petite ville avec un bon châ-
u, ſituée ſur l'Adda, à 5 l. nord-eſt
Milan. Le 16 d'Août 1705, le prince
gène y fut battu par le duc de Ven-
me.

Crémone, forte ville, capitale du Cré-
nois, ſituée ſur le Pô, dans une plaine
tile, à 6 l. nord-eſt de Plaiſance. Elle a
évêché ſuffragant de Milan. Le prince

Eugene en 1702, ayant ſurpris la garniſon Françoiſe de quatre mille hommes qui étoit à Crémone, en y faiſant entrer la nuit ſix mille de ſes troupes; on s'y battit tout le jour juſqu'à ce que les Allemands fuſſent obligés de ſe retirer, & il ne la prit qu'en 1707 par capitulation. Long. 27-30, lati. 45-8.

Pavie, grande ville mal peuplée, capitale du Paveſan, autrefois célèbre & capitale de la Lombardie, où les Rois faiſoient leur ſéjour. Cette ville, à 8 l. au ſud de Milan, & 220 eſt-ſud de Paris, n'a pu ſe rétablir depuis 1527, qu'elle fut ſaccagée par le vicomte de Lautrec, pour venger l'affront que François I y reçut en 1525, en perdant la bataille où il fut fait priſonnier. Elle a un évêché ſuffragant de Milan, une univerſité, un château, un très-beau collége de Jéſuites, & auprès de la ville une belle chartreuſe. Long. 26-40, lati. 45-10.

Lodi, grande ville bien bâtie, capitale du Lodeſan, ſituée ſur l'Adda, dans un terroir fertile & agréable en toutes choſes, à 6 l. nord-eſt de Plaiſance. Elle a un évêché ſuffragant de Milan; cette ville eſt renommée pour ſes bons fromages de Parmeſan, & ſes langues de veau fumées.

Marignan, petite ville remarquable par

la victoire de 1515, que François I y remporta ſur les Suiſſes. Elle eſt ſituée ſur le Lambro, à 4 l. au ſud de Milan.

Monza, ville ſur le Lambro, à 3 l. au nord de Milan; on y conſerve dans une Egliſe la couronne de fer avec laquelle, comme rois de Lombardie, on couronnoit autrefois les Empereurs.

Pizzigitone, petite & forte ville du Crémonois, ſituée ſur le Serio, près de ſon confluent avec l'Adda, à 15 l. ſud-oueſt de Milan.

Les autres Villes ſont:

Anone, (château). *Caſal-Maggiore*, (forte). *Caſtelazocome*, (évêché). *Seſto*.

DU DUCHÉ DE MANTOUE.

LE *duché de Mantoue*, a 20 l. de long, ſur 12 de large. Il eſt ſituée entre le Crémonois, le Ferrarois, & les duchés de Reggio & de Modène. C'eſt un fief de l'Empire: le dernier de ſes Ducs mort ſans enfans mâles en 1708, s'étant déclaré pour la France en 1700, l'Empereur le mit au ban de l'empire & s'empara de

ſes Etats. C'eſt un pays où l'air n'eſt pas fort ſain ; mais le terroir en eſt fertile en bled, vins excellens, fruits & pâturages.

L'Impératrice-Reine, ſouveraine de ce duché & du Milanès, peut y lever une armée de 20 mille hommes, & en retirer par an, un revenu de 10 à 12 millions.

Les Villes principales de ce duché ſont :

MANTOUE, forte ville, capitale du Mantouan, ſituée au milieu du lac formé par le Mincio, l'on n'y peut entrer que par deux chauſſées qui ont chacune un pont-levis, ce qui la rend extrêmement forte. Cette ville eſt à 8 l. ſud-oueſt de Vérone, 36 nord-oueſt de Florence, 88 nord-oueſt de Rome, & 245 eſt-ſud de Paris. Elle a un évêché, ſuffragant de Gorice, mais exemt ; une cathédrale enrichie de belles peintures, une univerſité, une bonne citadelle, 18 paroiſſes, 40 couvens, un grand & vaſte palais, des rues aſſez larges & droites, mais les maiſons y ſont pour la plupart mal bâties. Lon. 28-22, lat. 45-10.

Luzara, bourg du diocèſe de Mantoue, ſitué vers l'endroit où la petite rivière de Croſtolo ſe jette dans le Pô. Il eſt remarquable par la bataille qui s'y donna le 15

Août 1702, où Philippe V, roi d'Espagne se trouva en personne.

Rovero, place assez forte sur le Pô, à 8 l. sud-est de Mantoue.

Les autres Villes du Mantouan sont :

San-Benedetto. Borgoforte. Bozolo (princ.) *Caneto. Governolo*, (forte) *Viadana.*

ÉTATS
De l'Infant duc de Parme.

ILS comprennent les duchés de Parme, de Plaisance & de Guastala.

Celui de Parme, de 18 l. de long sur 10 de large, est borné au levant par le duché de Modêne, au midi par la Toscane, au couchant par le duché de Plaisance & au nord par le Pô.

Celui de Plaisance, de 15 l. de long sur 12 de large, est borné au levant par le duché de Parme, au midi par l'état de Gênes, au couchant & au nord, par le duché de Milan.

Ces deux duchés ont ensemble environ 56 l. de circuit : l'air en est sain, tempéré ;

le terroir, arrosé de plusieurs rivieres, en est fertile. On y trouve des mines de fer, d'airain & des fontaines salées, avec l'eau desquelles on fait de très-bon sel blanc.

Le duché de Guastala, de 4 l. de long sur 3 de large, est situé au nord de Mantoue & au midi de Reggio; il abonde en grains & en vins.

Cet Etat, après bien des révolutions, fut sous la domination des papes en 1545; Paul III le donna à son fils Louis Farnèse, à condition d'un hommage de 10 mille écus au Saint-siége. Ses descendans en ont joui jusqu'à Elisabeth Farnèse, reine d'Espagne, qui le céda à la maison d'Autriche en 1738, pour conserver le royaume de Naples à son fils Dom Carlos: l'impératrice-reine d'Hongrie par le traité d'Aix-la-Chapelle en 1748, l'a rendu à Dom Philippe, second fils d'Elisabeth Farnèse, en y ajoutant le duché de Guastala. Le revenu de ces trois duchés ne se monte qu'à cinq millions; ils ne peuvent fournir à leur possesseur, que 7 mille hommes de troupes.

Villes principales des Etats du duc de Parme.

(*De Paris 228 l.*) **PLAISANCE**, grande & belle ville épiscopale, où l'on compte 26 mille habitans; c'est la capitale du duché de

ce nom; elle tire ſon nom de ſa belle ſituation au confluent du Pô & de la Trebia; les rues en ſont droites & larges, les palais & l'hôtel-de-ville magnifiques, la citadelle renferme une belle égliſe & le palais du gouverneur; l'on voit ſur la grande place les ſtatues en bronze, d'Alexandre Farnèſe & de ſon fils Ranuce, anciens ducs de Parme. Long. 27-16, lati. 45-6. Le ſoleil s'y leve aux plus longs jours, à 4 h. 15 m. & s'y couche à 7 h. 45 m. les plus courts jours y ſont de 8 h. 42 m. ſans le crépuſcule. Différence d'heure avec Paris, 29 m. 2 ſ.

(*De Paris* 240 *l.*) PARME, grande & belle ville épiſcopale, capitale du duché de même nom. Elle eſt ſituée ſur la riviere de Parme; il y a un grand nombre d'égliſes, une belle cathédrale, un palais où logent les ducs, de belles rues, de belles maiſons, une univerſité, une académie & un collége où ſont élevés 260 gentils-hommes de toutes les nations. On exige qu'ils ſoient aſſez nobles pour entrer dans l'ordre de Malte. Long. 28-8, lati. 44-41.

Route de Paris à Parme. On prend la route de Paris à Turin, *page 11;* de Turin 188 l. à Aſti 198 l. Alexandrie-de-la-paille 205 lieues, Tortonne 211 lieues, Plaiſance 228 l. Parme 240.

Borgo-San-Domino, ville à 5 l. nord-oueſt de Parme & 8 ſud-eſt de Plaiſance. Elle a un évêché ſuffragant de Bologne.

Colorno, petite ville proche le Pô, à 3 l. de Parme, où les ducs de ce nom ont une maiſon de plaiſance avec de beaux jardins, ce qui rend ce lieu un des plus agréables de l'Italie.

Caſtel-San-Joane, jolie petite ville du duché de Plaiſance, ſituée dans un pays abondant en ris. Elle a un fort château.

Guaſtala, petite & forte ville de Lombardie, dans le duché de Mantoue, ſituée proche le Pô, à 6 l. au nord de Reggio & 8 au ſud-oueſt de Mantoue. Elle a titre de duché. Long. 28-7, lati. 44-56.

Sabioneta, jolie ville capitale du duché de même nom, ſituée aux confins du duché de Mantoue & du Crémonois, à 5 l. de Parme. Elle a une bonne citadelle. Long. 27-59, lati. 45-2.

ÉTATS
Du duc de Modêne.

ILS comprenent les duchés de Modêne, de Reggio, de la Mirandole & la petite principauté de Maſſa-Carrera. Ces trois duchés jouiſſent d'un air ſain & tempéré, & leur terroir, quoiqu'en partie montagneux, produit abondamment du vin, des fruits & de l'huile; ils ont enſemble 25 l. de long ſur 16 de large. Ils ſont bornés au levant par le Bolonnois, au midi par la Toſcane, au couchant par le Parmeſan, & au nord par le Mantouan.

Le duché de Modêne eſt un fief de l'Empire, qui doit tous les ans à l'Empereur 4 mille écus. Son ſouverain retire de ſes petits états, environ 6 millions, & y entretient 6 mille hommes de troupes réglées, qu'il peut monter en temps de guerre juſqu'à 10 mille.

Ses Villes principales ſont :

(*De Paris 252 l.*) *MODÊNE*, ville fortifiée & épiſcopale, capitale du duché de

même nom : elle eſt ſituée dans une belle plaine, entre la Secchia & le Panaro. Elle n'a de remarquable, que le palais du prince qui eſt un très-beau bâtiment neuf. Long. 28-52, lati. 44-34.

Route de Paris à Modéne. On prend la route de Paris à Parme, *page 11*, de Parme 240 l. à Modéne 252 l.

Borſello, forte ville ſur le Pô, à 4 l. nord-eſt de Parme.

Corregio, jolie petite ville, capitale d'une principauté de même nom, à 4 l. nord-eſt de Modéne. Elle a un bon château.

(*De Paris 297 l.*) *Maſſa-Carrera*, petite ville en Toſcane, belle & bien peuplée, ſituée à une lieue de la mer dans une belle plaine; il y a de belles carrières de marbre dans les montagnes de ſes environs. Elle a un château qui la commande & titre de principauté.

Finale, petite ville dans une île formée par le Pô, à 9 l. de Modéne.

La Mirandole, forte ville, capitale du duché de même nom, à 7 l. nord-eſt de Modéne. Elle a un palais où les ducs faiſoient autrefois leur ſéjour & une collégiale.

Montecchio, ville aſſez conſidérable du

duché de Reggio, à 4 l. ſud-eſt de Parme, & 3 nord-eſt de Reggio.

Reggio, belle & forte ville, capitale du duché de ce nom: elle eſt ſituée dans une grande & belle plaine, à 6 l. nord-oueſt de Modêne. Elle a une bonne citadelle, une belle place où l'on voit la ſtatue de Brennus, général des Gaulois, un évêché ſuffragant de Bologne, avec une cathédrale remarquable par un grand nombre de tableaux des plus grands maîtres. Long. 28-13, lati. 44-42.

Rubiera, forte ville regardée comme la clef du Modénois, elle eſt ſituée ſur la Secchia, à 3 l. de Modêne.

Saſſuolo, ville ſituée ſur la Secchia, entre Modêne & Reggio. Elle a un fort château.

ÉTATS
De la république de Veniſe.

CETTE république, la plus ancienne de l'Europe, ſubſiſte depuis l'an 452. Elle fut fondée par les Vénètes, habitans des campagnes voiſines, qui ſe réfugiérent au temps d'Attila dans les Iſles ſur leſquelles Veniſe eſt bâtie.

Dans les états qui la compoſent en terre ferme, la température de l'air, tient plutôt du froid que du chaud; ils ont 70 lieues de long ſur 35 de large, & ſont bornés au levant par la mer Adriatique, au midi par l'état de l'Egliſe, au couchant par le Milanès, & au nord par l'Allemagne. On les diviſe en onze provinces très-fertiles en grains, vins & fruits, qui ſont:

Le Dogat, le Poleſin de Rovigo, le Frioul, le Padouan, le Tréviſan, le Bellunois, le Vicentin, le Véronèſe, le Breſſan, le Cremaſc, le Bergamaſc.

Ses dépendances ſur les côtes de Dalmatie, de l'Iſtrie & de l'Albanie qui lui obéiſſent en partie, ſont d'environ 100 lieues de long ſur 2 ou 3 de larges. Elles ſont compoſées dans l'Albanie, des villes de Butrinto, de Pargai & de la Prévaſa; dans la Dalmatie, des villes de Sebenico, d'Almiſſa & Zara; dans la Grèce, l'île Céfalonie; dans l'Archipel, l'île Tine, &c.

Tous ces pays ont un commerce aſſez conſidérable, & peuvent fournir environ 20 millions de revenus & 26 mille hommes de troupes y compris la milice, pluſieurs vaiſſeaux de lignes, galères & frégates.

La république eſt gouvernée par un ſénat compoſé de la nobleſſe; il y a trois principaux conſeils, où le Doge, qui l'eſt à vie, préſide

ſans y avoir d'autre autorité que ſa voix comme les autres, quoiqu'il ſoit regardé comme le prince de la république, & que les jugemens ſe rendent en ſon nom.

Le grand-conſeil, où l'on fait toutes les loix & l'élection des magiſtrats, eſt compoſé de tous les nobles.

Le conſeil des Priés, où l'on décide de la guerre, de la paix, & des alliances, eſt compoſé de 120 ſénateurs.

Le conſeil des Ambaſſadeurs, eſt compoſé de 26 ſeigneurs qui leur donnent audience, & rapportent leurs demandes au ſénat.

Il y a auſſi le conſeil ſpirituel & le conſeil des dix, qui connoit des crimes d'Etat.

Du commerce de la république de Veniſe.

Son commerce, qui ne s'étend preſque que ſur la Méditerranée, paſſe encore aujourd'hui pour un des plus conſidérables de l'Italie, quoique celui des épiceries & des drogues de l'Orient, qu'elle a fait preſque ſeule par les ports d'Egypte & de Syrie juſqu'à la fin du quinzième ſiècle, lui fut alors enlevé par les Portugais, les premiers de ce temps qui ayent doublé heureuſement le Cap-de-bonne-Eſpérance, & fait paſſer ce riche commerce à Lisbonne; mais cent ans après, ils en furent dépouillés par les Hollandois, qui

depuis leur fourniſſent ces marchandiſes, comme à tout le reſte de l'Europe. Ce que les étrangers tirent des Vénitiens, conſiſte en des glaces moins belles que celles de France, différens vaſes de criſtal, toutes ſortes de belles étoffes en ſoie, or, & argent, comme velours à fond d'or & d'argent, & d'autres à fond de ſatin de toutes couleurs, des tapis travaillés en ſoie, or, & argent, de très-belles brocatelles, & des dentelles, connues ſous le nom de *point-de-Veniſe.*

Villes & provinces des Etats Vénitiens.

Le Dogat.

Province qui s'étend ſur la côte du golfe de Veniſe, depuis l'embouchure du Liſenzo, juſqu'à celle de l'Adige; Veniſe en eſt la capitale.

(*De Paris 285 l.*) *Venise*, ville toute bâtie ſur pilotis, & capitale de la république de même nom, commencée dans le cinquième ſiècle, par 12 familles de Padoue, qui ſe retirèrent dans ce lieu pour éviter la fureur des Goths qui ravageoient toute l'Italie. C'eſt l'une des plus riches, & des plus belles villes du monde; mais ſes rues ſont étroites. Elle eſt ſituée ſur le golfe

de

de Veniſe, au centre des Lagunes, & compoſée de 72 îles, qui communiquent toutes les unes aux autres par des ponts; on va dans tous les quartiers avec des gondoles; les canaux y ſont bordés par de beaux quais, entre leſquels on remarque celui qui coupe la ville en deux, où l'on voit de beaux palais. Les plus magnifiques ſont celui du Doge, & celui de la Seigneurie. Cette ville, ſans être fortifiée, eſt regardée comme une forte place; c'eſt une des plus marchandes, principalement en glaces & autres ouvrages de verre, en étoffes d'or, & en damas. L'arcenal eſt très-bien fourni; on y voit quantité d'ouvriers, qui travaillent à la conſtruction des vaiſſeaux, & à la fabrique des canons, boulets, &c. il a une demi-lieue de circuit; il eſt entouré de hautes murailles, & baigné de tous côtés par la mer. On compte à Veniſe 200 mille habitans, un archevêque qui porte le titre de patriarche, 72 paroiſſes, une univerſité, une inquiſition moins ſévère qu'ailleurs, & au moins 60 couvens. Dans le nombre de ſes belles égliſes, ornées des tableaux des plus grands maîtres; on admire celle de ſaint-Marc, avec ſon riche tréſor & ſa ſuperbe tour; elle eſt dans la belle place de même nom, où l'on voit auſſi le palais du Doge;

la façade en eſt décorée par cinq portes d'airain, avec quatre chevaux de bronze doré qui ſont au-deſſus de la principale; les dedans ſont revêtus de marbre; le pavé & les voutes ſont couverts de moſaïques, de porphyre & de jaſpe. Le ſoleil s'y lève au plus long jour, à 4 h. 49 m. & s'y couche à 7 h. 11 m. les plus courts jours y ſont de 8 h. 39 m. ſans le crépuſcule. Différence d'heure avec Paris, 40 m. Long. 30, lati. 45-25.

Les Vénitiens ſaluent en ſe baiſſant lentement juſqu'aux genoux; il faut bien diſtinguer, en leur parlant & en leur écrivant, les titres qui leur conviennent. On traite le Doge de *ſerenità*, les Nobles d'*excellenza*, les Avocats, & les Médecins de *ſignoria illuſtriſſima*, les Marchands de *voſtra ſignoria*, & les Artiſans ſont nommés *ſignori*. Le penchant qu'ils ont pour le plaiſir leur en a fait imaginer de pluſieurs ſortes; le plus grand eſt celui du carnaval qui commence la ſeconde fête de Noël, & dure juſqu'au carême: alors les rues ſont pleines de maſques, l'on y voit opéra, comédies, baladins de toutes ſortes; des académies de brelans & de baſſetes; des courtiſanes de toutes les villes de l'Italie, & des étrangers des quatre parties du monde. La principale des autres fêtes Vénitiennes eſt celle du Bucentaure; on

la célèbre le jour de l'Aſcenſion, jour auquel le Doge épouſe la mer; cette cérémonie qui forme un très-beau ſpectacle, eſt ſuivie d'une maſcarade de quinze jours, avec une foire des plus galantes que l'on puiſſe voir; les dames Vénitiennes y vont faire parade de leur beauté; mais ces dames regardent comme une inſulte qu'on leur parle ou qu'on les ſalue.

L'habillement des Nobles eſt une robe de drap noir doublée d'hermine, avec une ceinture de cuir, enrichie de boucles d'argent; l'été ils ont la robe flotante, avec un morceau de drap de même étoffe ſur l'épaule, qu'ils appellent l'étole; ceux qui ſont Chevaliers la portent de brocard d'or.

Cette ville eſt en correſpondance avec Paris, & fait ſon change en droiture; on a ſix jours de faveur après l'échéance des lettres-de-change; elle tient ſes écritures en ducats, que l'on ſomme par 20 ſous, & par 12 deniers.

Ses monnoies, évaluées à celles de France, ſont:

Bezzo, (le)		M. de F.	3 d.
Ducat de plata, (le)	6 l. 4 ſ.	M. de F.	3 l. 2 ſ.
Ducat d'or, (le)	15 l.	M. de F.	7 l. 10 ſ.
Ducat d'argent, (le)	8 l.	M. de F.	4 l.
Ecu de la croix, (l')	12 l.	M. de F.	6 l.
Juſtine, (la)	11 l.	M. de F.	5 l. 10 ſ.

Liarazza, (la)	1 l. 10 ſ.	M. de F.	15 ſ.
Lirette, (la)	1 l. 2 ſ.	M. de F.	11 ſ.
Pièce de 10 ſ. (la)		M. de F.	5 ſ.
Pièce de 15 ſ. (la)		M. de F.	7 ſ. 6 d.
Sequin, (le)	22 l.	M. de F.	11 l.
Sou, (le)		M. de F.	6 d.
Traito, (le)	3 ſ.	M. de F.	2 ſ. 6 d.

La livre de France en monnoie de Veniſe, vaut deux livres.

Route de Paris à Veniſe. On prend la route de Paris à Milan, *page 35*, de Milan 220 lieues, à Breſſe 240 lieues, Vérone 256 lieues, Vicence 271 lieues, Padoue 278 lieues, Veniſe 285 lieues.

Le Polesin de Rovigo.

Province fertile de 17 l. de long, ſur 7 de large, entre le Pô & l'Adige; elle eſt gouvernée par des nobles, envoyés par la République. Elle a pour villes principales:

Rovigo, ville capitale de cette province, ſituée ſur l'Adigeſto, à 10 l. ſud-oueſt de Padoue, & 16 de Veniſe; cette ville fort ſale & mal peuplée, eſt la réſidence de l'évêque d'Adria.

Adria, ville qui a donné ſon nom à la mer Adriatique. Elle eſt ſituée ſur le Tartaro, à 11 l. de Veniſe; les inondations l'ont réduite à peu de choſe.

Labadia, forte ville ſur l'Adige, à 6 l. nord-oueſt de Rovigo.

DU FRIOUL.

Cette province de 23 l. de long, ſur 17 de large, entre les Alpes au couchant & la mer Adriatique au midi; eſt un pays d'où l'on tire quantité de ſoies, du fer & du vin.

UDINE, conſidérable & belle ville capitale du Frioul, ſituée dans une grande & belle plaine, fertile en excellens fruits, à 22 l. nord-oueſt de Veniſe. Elle a un beau château, ſa principale égliſe autrefois collégiale a été érigée en cathédrale en 1752. Long. 30-48, lati, 46-12.

Palma, très-forte ville à l'embouchure du Lizenſo, à 4 l. au ſud d'Udine; cette place & ſon port ſont très-importans pour la défenſe des Vénitiens contre les Turcs & les Autrichiens. Long. 31, lati 46-4.

Belgrado, petite ville ſur le Varmo, entre Concordia & Udine.

Montefalcone, ville ſituée ſur une montagne près du golfe de Trieſte, à 4 l. oueſt d'Aquilée. Elle a un château.

Aquilée, ville autrefois très-floriſſante, mais à préſent ruinée. Elle eſt ſituée près de la mer, à 9 l. oueſt de Trieſte, & 22

nord-eſt de Veniſe. Elle avoit un patriarche qui a été ſupprimé en 1752. Le diocèſe a été partagé en deux archevêchés, dont l'un eſt à Udine qui dépend des Vénitiens, & l'autre à Gorice qui appartient à l'Impératrice-reine.

Le Padouan.

Cette province de 16 l. de long, ſur 14 de large, a pour villes principales:

(*De Paris 278 l.*) **PADOUE**, ville capitale du Padouan, & très-fameuſe avant qu'elle eût été ruinée par Attila, & enſuite par les Lombards. Elle eſt ſituée ſur les rivières de Bachiglione & de Brenta, dans un terroir des plus fertiles. Cette ville n'eſt point peuplée à proportion de ſa grandeur; les rues en ſont étroites & obſcures, à cauſe d'un grand nombre de portiques placés de tous côtés. Elle a 7 portes, 7 ponts de pierre, un hôtel-de-ville magnifique, un évêché ſuffragant d'Udine, une univerſité, 4 hôpitaux, 26 paroiſſes, 41 monaſtères tant d'hommes que de filles: ſa plus belle égliſe eſt la cathédrale. Long. 29-30, lati. 41-24.

Abano, ville célèbre par ſes eaux minérales, à 2 l. ſud-oueſt de Padoue.

Du Trévisan.

Province de 13 l. de long, ſur autant de large, fertile en grains, vins, & bois; les habitans font un grand commerce de leur bétail, draps, ſoie & laine.

Treviso, grande, belle & forte ville, capitale du Tréviſan; ſituée ſur la rivière de Sile, à 7 l. nord-oueſt de Veniſe. Elle a de beaux édifices, & un évêché ſuffragant d'Udine. C'eſt une des villes d'Italie où il y a le plus de nobleſſe. Long. 29-48, latitude 45-44.

Le Bellunois.

Petit pays de la Marche Tréviſane, près des frontières du Tirol.

Belluno, jolie petite ville, capitale du Bellunois, ſituée ſur la Piave, à 7 l. nord-eſt de Feletri. Elle a un évêché ſuffragant d'Udine.

Ceneda, ancienne ville aſſez peuplée, à 4 l. ſud de Belluno. Elle a un évêché ſuffragant d'Udine.

Du Vicentin.

Province de 14 l. de long, ſur 11 de large, où l'on compte 160 mille habitans.

C'eſt un pays abondant en bons vins ; il y a quantité de mûriers qui ſervent à nourrir des vers-à-ſoie, de bon gibier, & du bétail de très-bon gout ; l'on y trouve des carrières de pierres preſque auſſi belles que le marbre, des mines de fer & d'argent.

(*De Paris 271 l.*) *VICENCE*, grande ville, capitale du Vicentin ; une des plus anciennes de l'Italie, autrefois plus floriſſante & mieux fortifiée qu'elle ne l'eſt à préſent : elle eſt ſituée ſur le Bachiglione, dans un pays ſi fertile, qu'on l'appelle le jardin de Veniſe. Cette ville qui appartient aux Vénitiens depuis 1304, a 7 places, dont la plus belle eſt celle que l'on nomme de la Nobleſſe, & où l'on voit le beau palais des 10 Magiſtrats qui gouvernent la ville ; il y a un évêché ſuffragant d'Udine, 14 paroiſſes, un grand nombre de couvens avec de belles égliſes, une académie des ſciences, un mont-de-piété qui eſt un très-beau bâtiment, & au-dehors de la ville une très-belle place, où l'on tient tous les ans une célèbre foire qui dure 15 jours. Long. 29-8, lati. 45-32.

Baſſano, petite ville très-connue à cauſe de ſa grande fabrique de ſoie. Elle eſt ſituée ſur la Brenta, dans un pays fertile en excellens vins.

DU VÉRONÈSE.

Province de 14 l. de long, ſur 11 de large; c'eſt un pays des plus fertiles de l'Italie, où l'on reſpire un air doux : il produit du bled, du vin, de l'huile, du fruit & nourrit quantité de bétail.

(*De Paris 256 l.*) *VÉRONE*, ancienne, grande, & très-forte ville, capitale du Véronèſe; ſituée ſur l'Adige qui la ſépare en deux & que l'on y paſſe ſur trois beaux ponts. Ses murailles très-épaiſſes, ſont garnies de baſtions & de trois châteaux pour la défendre; les rues y ſont étroites & les maiſons mal bâties; on voit dans une de ſes places, un palais pour le gouverneur, & dans une autre, un hôtel-de-ville magnifique. Cette ville, qui n'eſt pas peuplée à proportion de ſa grandeur, a un évêché ſuffragant d'Udine, une académie des ſciences & quantité de beaux reſtes d'antiquités, temples, arcs de triomphes, amphithéâtre, aqueducs, bains, colonnes, étuves, &c. Long. 28-32, lati. 45-24.

Pecheria, forte ville ſur le bord du lac de la Garde, à 6 l. ſud-oueſt de Vérone.

Porto, forte ville ſur l'Adige, à 4 l. ſud-oueſt de Vérone.

Du Bressan.

Province de 22 l. de long, ſur 12 de large, bornée au levant, par le Véronois & l'évêché de Trente; au midi, par le Milanès; au couchant, par le Bergamaſc; au nord, par l'évêché de Trente & la Valteline: le terroir en eſt fertile en grains & en vin.

(*De Paris 240 l.*) *Bresse*, ancienne, belle, grande & forte ville, capitale du Breſſan; ſituée ſur la Garza, dans une belle plaine. Elle a une forte citadelle bâtie ſur une colline, un évêché ſuffragant de Milan, 40 mille habitans, un hôtel-de-ville magnifique, de belles rues preſque toutes lavées par des ruiſſeaux, & de beaux édifices publics. Long. 27-40, lati, 45-31.

Salo, ville très-commerçante en aiguilles: elle eſt ſituée ſur le lac de la Garde, à 7 l. nord-eſt de Breſſe; ſes environs ſont fertiles en oranges, citrons, grenades, & olives.

Du Crémasc.

Province d'une petite étendue, aux frontières du Milanès, & au midi du Bergamaſc.

Crême, forte ville, capitale du Crémaſque; ſituée ſur le Serio, à 8 l. au nord de

Plaiſance, 8 nord-eſt de Crémone, & 9 ſud-eſt de Milan. Elle a un évêché ſuffragant de Bologne.

Le Bergamasc.

Province de 12 l. de long, ſur 10 de large, bornée par le Milanès, la Valteline, & le Breſſan. C'eſt un pays aſſez ſtérile, mais les habitans y ſuppléent par leur induſtrie à travailler leur marbre, leur fer, & leurs tapiſſeries; il ſont ſujets aux goîtres.

Bergame, ancienne, grande, bien peuplée, & très-forte ville, capitale du Bergamaſc. Elle eſt ſituée à 10 l. nord-oueſt de Milan; elle a un évêché qui en eſt ſuffragant, & une bonne citadelle. Long. 27-8, lati. 45-42.

Autres dépendances des Vénitiens.

Dans l'Albanie,

Ils ont *Butrinto*, ville maritime ſur le golfe de même nom, dans le canal de Corfou, où elle a un port, à 12 l. ſud-eſt de la Chimera. Long. 37-45, lati 39-52.

Pargai, forte ville ſur la côte d'Albanie, bâtie ſur un rocher vis-à-vis l'île de Corfou. Elle a un port; ſes habitans ſont en partie Albanois, & en partie

Grecs. Longitude 38-22, latitude 39-28.

La Prevaſa, ville autrefois fortifiée, & ſituée ſur une montagne, à 26 l. nord-oueſt de Lépante. Elle a un évêché qui en eſt ſuffragant.

Dans la Croatie,

Ils ont *Jablonitz*, ville ſur la Weiſtricz; près de ſon confluent avec le Riſano, à l'orient de Trieſte.

Dans le Tirol,

Ils ont *Rovorait*, ville ſur les confins de l'Etat de Veniſe, près la rivière d'Eſtch.

Dans l'Istrie,

Ils ont *Capo-d'Iſtria*, ville ſur le golfe de Trieſte, à 3 l. au ſud de Trieſte. Elle a un évêché ſuffragant d'Udine; le plus grand revenu de ſes habitans conſiſte en excellens vins, & beaucoup de ſel.

Civita-Nuova, petite ville maritime, près de l'embouchure du Quieto. Elle a un évêché ſuffragant d'Udine.

Digna, petite ville à une lieue de la mer.

Fiacone, petite ville avec un port à l'embouchure de la rivière d'Arſa.

Parenzo, ville peu peuplée, à cauſe de

ſon mauvais air. Elle eſt ſituée ſur le golfe de Veniſe, dans une péninſule, vis-à-vis de l'île de San-Nicolo. Elle a un évêché ſuffragant d'Udine, un bon havre & des fortifications.

Rovigno, ville fort peuplée; ſituée dans une preſqu'île, où il y a de bons ports & des carrières de belles pierres à bâtir; le terroir en eſt fertile en excellens vins; ſes habitans ſont preſque tous pilotes.

Umago, ville où il y a peu d'habitans à cauſe de ſon mauvais air. Elle a un grand port.

DANS LA DALMATIE,

Ils ont: *SPALATRO*, forte ville, capitale de la Dalmatie Vénitienne, avec un bon port & un archevêché; c'eſt un pays de bonne-chère où les vivres ſont à très-grand marché. Long. 34-10, lati. 43-52.

Almiſſa, petite & forte ville à l'embouchure de la Cetina, à 4 l. de Spalatro, auquel ſon évêché a été uni.

Arbe, ville dans l'île de même nom. Elle a un évêché ſuffragant de Zara.

Budoa, forte ville maritime, à 10 l. ſud-eſt de Raguſe. Elle a un évêché ſuffragant de Scutari; les Turcs l'aſſiégèrent en 1686; le général Cornaro les obligea de ſe retirer.

Caſtel-Novo, forte ville ſur le golfe de Cattaro, à 4 l. oueſt de Cattaro. Elle a un château.

Cattaro, forte ville ſur le golfe de même nom, à 4 l nord-eſt de Scutari; elle a un évêché ſuffragant de Bari, & un château.

MACARSKA, petite ville, capitale de la Primorie; ſituée ſur le golfe de Veniſe, à 10 l. ſud-eſt de Spalatro. Elle a un bon port & un évêché ſuffragant de Spalatro.

Nona, petite ville près de la mer, à 4 l. de Zara. Elle a un évêché ſuffrag. de Spalatro.

SEBENICO, forte ville capitale, du comté de même nom; ſituée près de l'embouchure de la Kerk, à 10 l. ſud-eſt de Zara, & 15 nord-oueſt de Spalatro. Elle a un port capable de contenir une armée navale, & un évêché ſuffragant de Spalatro. Long. 34-16, lati. 44-10.

Trau, forte ville bien peuplée; ſituée ſur la mer Adriatique, dans une île ſéparée du continent par un canal. Elle a un évêché ſuffragant de Spalatro.

ZARA, très-forte & conſidérable ville de la Dalmatie, le boulevard de la république de ce côté-là, & la capitale du comté de Zara. Elle eſt ſituée ſur le golfe de Veniſe, dans une île qu'on a rendue telle en creuſant des foſſés à l'endroit ou elle tient à la terre-ferme; elle eſt à 34 l.

nord-oueſt de Spalatro, 60 ſud-oueſt de Veniſe & 345 de Paris. Elle a un archevêché, de belles égliſes remarquables par leurs peintures, neuf couvens, un ſéminaire, un collége, une académie, un bon port, une forte citadelle, trois bons baſtions, de beaux édifices, ſur-tout le palais du Gouverneur de la ville, celui du Provéditeur-général, les hôpitaux, les arcenaux, les caſernes, & les magaſins.

Le commerce le plus conſidérable de cette ville, eſt en liqueurs excellentes, que les habitans font avec du jus d'herbes. Long. 33-4, lati. 44-22.

Iles de la dépendence des Vénitiens.

Bua, île du golfe de Veniſe, de 3 l. de circuit, ſur la côte de Dalmatie. Cette île que l'on appelle auſſi l'île des Perdrix, à cauſe de la quantité que l'on y en trouve, n'eſt ſéparée de la ville de Trau, que par un petit canal ſur lequel il y a deux ponts.

Céfalonie, île de la Grèce, de 45 l. de circuit; ſituée au nord-eſt de la Morée, & au midi de l'Albanie. Son climat eſt très-chaud, ſon terroir fertile en vin rouge, muſcat excellent, huile, & raiſins de Corinthe; on y trouve des fleurs aux arbres tout l'hiver; ſa capitale porte le même nom. Elle a un évêché uni à celui de

Zante. Longitude 38-20, latitude 38-30.

Cherſo, île ſur le golfe de Veniſe, avec une ville de même nom, ſur la côte de Croatie; cette île où l'air eſt bon, & le terroir pierreux, abonde en excellent miel, vin, huile, & bétail.

Chiozza, jolie ville renfermée dans une petite île près des Lagunes, à 6 l. au ſud de Veniſe. Elle a un port défendu par un fort, un podeſtat, & un évêché ſuffragant de Veniſe.

CORFOU, très-forte ville, capitale de l'île de même nom, d'environ 40 l. de circuit; elle eſt ſituée à l'entrée du golfe de Veniſe. Elle a un archevêché & 20 mille habitans. Long. 37-48, lati. 39-40.

Curzola, petite ville dans une île de même nom, au golfe de Veniſe, ſur la côte de Dalmatie, à une lieue de Meleda. Elle a un évêché ſuffragant de Raguſe.

Saint-George, petite île au ſud de Veniſe, avec un monaſtère de Bénédictins, dont l'égliſe enrichie de tableaux curieux, eſt une des plus belles de toute l'Italie.

Grado, ville dans une île de même nom, ſur la côte du Tirol, à 4 l. d'Aquilée.

Groſſa, île de Dalmatie dans le golfe de Veniſe; elle a environ 23 lieues de circuit.

Lieſina, île de Dalmatie d'environ 22 lieues

lieues de long, ſur 5 de large, dans le golfe de Veniſe; elle eſt très-peuplée & contient onze bourgs, dont le plus petit a 40 feux; ſa côte eſt très-poiſſoneuſe, & ſon terroir abonde en grains, vins, ſa[illegible] olives.

Osoro, petite ville, capitale de l[illegible] ce nom, dans le golfe de Veniſe, au ſud de l'île de Cherſo, dont elle n'eſt ſéparée que par un petit détroit; la ville eſt peu habitée à cauſe du mauvais air. Elle a un évêché ſuffragant de Zara. L'île eſt abondante en bois, beſtiaux & miel; la pêche du maquereau & de la ſardine y eſt conſidérable.

Pago, île de la mer d'Iſtrie, ſéparée de la Croatie par un canal d'une lieue de large. Dans cette île qui a 22 l. de circuit, l'on compte 4 mille habitans; il y a un château dans le milieu pour la défendre.

Tine, île de l'Archipel de 20 l. de circuit, & l'une des Ciclades. Elle eſt ſituée au nord de Micone, & au midi d'Andros: ſon terroir, quoique rempli de montagnes, eſt bien cultivé; il produit de la ſoie, des fruits excellens, des raiſins, des melons & des figues; Saint-Nicolas qui en eſt la capitale, eſt le lieu où réſident le Provéditeur & l'Evêque de l'île.

Veglia, forte ville, capitale de l'île de



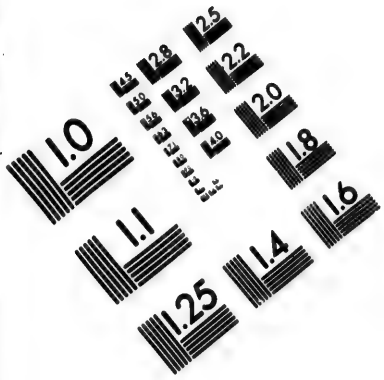

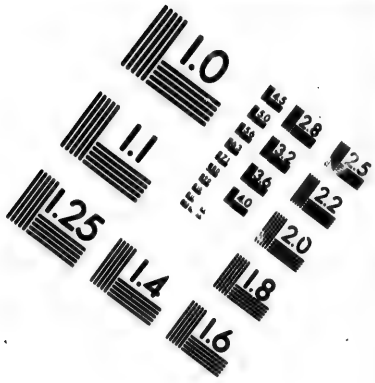

IMAGE EVALUATION TEST TARGET (MT-3)

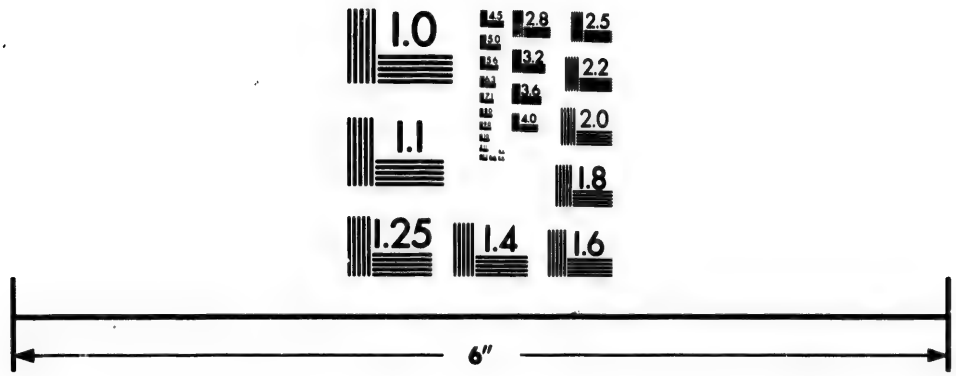





Photographic Sciences Corporation

23 WEST MAIN STREET
WEBSTER, N.Y. 14580
(716) 872-4503

même nom, dans le golfe de Veniſe au voiſinage de Cherſo; elle eſt bâtie ſur une colline commandée par deux montagnes. Elle a un évêché & un port, où il peut tenir quelques vaiſſeaux & 10 galères. Long. 32-28, latit. 45-10.

(*De Paris 583 l.*) *Ile de Cerigo*, ou *Cythère*, île de l'Archipel, avec une petite ville de même nom, ſituée au nord de Candie, & au ſud de la Morée. Elle fut autrefois célèbre ſous le nom de Cythère. Elle abonde en cailles, tourterelles, faucons & lièvres.

Zante, île de la mer de Grèce, de 6 l. de long, ſur 4 de large; ſituée à 6 l. au midi de Céfalonie, & au couchant de la Morée. Cette île, une des plus agréables & des plus fertiles, comprend 50 villages & une ville de même nom: on y recueille d'excellens fruits, comme de très-groſſes pêches, des figues, des melons blancs & jaunes, des oranges, limons, citrons, & ſur-tout des raiſins de l'eſpèce de ceux de Corinthe dont on fait un grand commerce; des huiles, des raiſins muſcats qui font un vin excellent, mais qui ne peut ſupporter la mer: on y trouve une fontaine d'une eau très-claire, d'où il ſort une poix noire bonne à calfeutrer les vaiſſeaux.

ÉTATS

Du grand-duc de Toſcane.

La Toſcane d'environ 60 lieues de long, ſur 40 de large, comprend le Florentin, le Piſan & le Siennois, autrefois trois Républiques, qui furent ſubjuguées par le grand Côme de Médicis, ſurnommé le père du peuple. Le dernier des ducs de Toſcane étant mort ſans enfans, Eliſabeth Farnèſe, reine douairière d'Eſpagne, qui en étoit héritière, fit la ceſſion de ce pays par le traité de Vienne 1736, au duc de Lorraine aujourd'hui Empereur, en échange de la Lorraine pour le roi Staniſlas

L'air de la Toſcane eſt ſain & tempéré, cependant contraire à la vue; le terroir en eſt fertile en bled, vins délicieux, lin, ſoie, ſafran, olives, oranges, citrons & autres fruits exquis; il y a quantité de bons pacages; dans ſes montagnes l'on trouve des carrières de marbre, de porphyre & d'albâtre; des mines d'argent, d'étain, de fer & d'alun: elle eſt bornée au levant, par l'État-de-l'égliſe; au midi, par la Mé-

diterranée ; au couchant, par la république de Gênes & la Méditerranée ; & au nord, par l'État-de-l'égliſe, & ceux des ducs de Parme & de Modêne.

Les Toſcans parlent bon Italien ; mais, à ce que l'on prétend avec moins de grace que les Romains. Cet État rend à ſon ſouverain près de 15 millions, & lui peut fournir juſqu'à 30 mille hommes de troupes ; la marine n'y eſt compoſée que de deux vaiſſeaux de ligne, qui ſont ordinairement à Porto-ferraio.

Villes principales du grand-duc de Toſcane.

(*De Paris 281 l.*) **FLORENCE**, grande, ancienne, forte & très-belle ville capitale de la Toſcane, & où l'on parle le mieux la langue Italienne : elle eſt ſituée dans une belle plaine ſur l'Arno qui la partage en deux. Elle a trois citadelles, quantité de beaux palais, entre leſquels on remarque celui qu'habitoit le Grand-Duc ; on y voit une riche bibliothèque, une galerie remplie d'une infinité de choſes rares, & la fameuſe Vénus de Médicis ; il y a dans cette ville un archevêché, une univerſité, 160 places publiques ornées de ſtatues & de fontaines, 152 belles égliſes parmi leſquelles on remarque la cathédrale. A 61

de Florence dans le mont Apennin, on voit la fameuſe abbaye de Valombroſa, qui eſt le chef d'une congrégation de l'ordre de Saint-Benoît, inſtituée dans le 11 ſiècle par Saint-Jean-Galbert. Lon. 28-59, lat 43-56. Le ſoleil s'y lève au plus long jour à 4 h. 18 m. & s'y couche à 7 h. 40 m. les plus courts jours y ſont de 8 h. 52 m. ſans le crépuſcule.

Cette ville commerçante, eſt en correſpondance avec Paris; elle fait ſon change par Livourne, & tient ſes écritures en deniers, ſous, livres & écus.

Ses monnoies, évaluées, à celles de France, ſont:

Ducat, (le) 10 Paules & demie,	M. de F. 5 l. 10 ſ. 3 d.
Ecu d'or, (l') 7 l. 10 ſ. de Florence,	M. de F. 6 l. 6 ſ. 6 d.
Ecu de 10 Jules, ou Paules, (le)	M. de F. 5 l. 5 ſ.
Grace, (la)	M. de F. 1 ſ. 3^{d} 3-4 de d.
Livre courante, (la) de Florence, 20 ſ.	M. de F. 16 ſ. 10^{d} 2-5 de d.
Paules ou Jules, (la)	M de F. 10 ſ. 6^{d}.
Piaſtre florentine, (la) 5 liv. 15 ſ.	M. de F. 4 l. 16 ſ. 11 d. 4-5.
Piſtole de Florence, (la) 30 Paules,	de d. M. de F. 15 l. 15 ſ.
Sequin, (le) 20 Paules,	M. de F. 10 l. 10 ſ.
Sou courant, (le)	M. de F. 10 d. 3-25. de d.

Sou d'or, (le) M.^de F. 5 f. 0 d. 2-3 de d.
Teſton, (le) 3 Paules, M. de Fr 1 l, 11 f. 6 d.

La livre de France en monnoie de Florence, vaut 3 ſous d'or & 11 deniers $\frac{1}{2}$.

Route de Paris à Florence. On prend la route de Modêne, 252 l. *p.* 44, Boulogne, 261, Firenzuola 271 Florence 281.

(*De Paris 308 l.*) PISE, grande, forte & belle ville, capitale du Piſan: le meilleur pays de la Toſcane, & où le marbre eſt ſi commun qu'une partie des édifices en eſt bâti. Le Piſan, a 16 l. de long, ſur 10 de large: la ville de Piſe fut autrefois république; elle eſt ſituée à une lieue de la mer, ſur la rivière d'Arno qui la partage en deux; on la paſſe ſur trois ponts, dont il y en a un de marbre blanc. Elle a trois fortereſſes, de belles rues tirées au cordeau, avec de belles maiſons, 18 mille habitans, un archevêché, une univerſité, cinq colléges: la cathédrale, quoiqu'ancienne y eſt magnifique; on y voit, à côté du chœur, cette tour panchée dont on parle tant, parce qu'elle eſt bâtie de manière, qu'elle paroit tomber. Piſe eſt le chef-lieu de l'ordre des chevaliers de Saint-Etienne, & ils y ont un très-beau palais. Long. 27-28, lati. 43-40.

(*De Paris 292 l.*) SIENNE, grande ville bien bâtie, dans un terroir fertile, où

l'on reſpire un air ſain : ſa ſituation ſur une colline fait qu'il y a toujours à monter & à deſcendre ; c'eſt la capitale du Siennois, qui a 22 lieues de long, ſur autant de large. Elle a une citadelle, un archevêché, une univerſité, de belles places, de belles égliſes, entre leſquelles on remarque la cathédrale qui, quoique gothique, eſt un ouvrage achevé ; les dedans & les dehors en ſont revêtus de beau marbre : il y a à Sienne un grand nombre de couvens & un hôtel-de-ville magnifi. Lon. 29-2, lat. 43-18. (*Eſt-ſud de Paris 312 l.*) *Livourne*, grande, bien peuplée, riche & très-forte ville de la Toſcane dans le Piſan ; elle eſt ſituée près de la Méditerranée, à 4 l. au ſud de Piſe, 8 ſud-oueſt de Lucques, 18 ſud-oueſt de Florence & 59 nord-oueſt de Rome. Cette ville eſt ſujette aux tremblemens de terre ; l'archevêque de Piſe, de qui elle dépend pour le ſpirituel, y tient une cour eccléſiaſtique avec un grand-vicaire : c'eſt une des plus célèbres pour le commerce, par la bonté & la franchiſe de ſon port, où l'on ne fouille aucun vaiſſeau : par la juſtice exacte que l'on rend aux étrangers, & la tolérance de toutes les religions : il y a des Arméniens, des Grecs, & un grand nombre de Juifs ; tous y ont des égliſes, & les Juifs une très-belle ſyna-

gogue ; c'est comme l'entrepôt des marchandises d'Italie & du Levant, sur-tout en soie, coton, caffé du Levant & alun de Rome. Ce n'étoit, lorsque Côme premier, grand-duc de Toscane l'acheta des Génois, & leur donna en échange Sarzane, qu'un village qu'il a rendu presque tel qu'on le voit aujourd'hui : l'on remarque qu'il n'y a presque point de ville en Europe où les rues soient si propres ; ses plus beaux édifices sont le palais du Duc où le Gouverneur fait sa résidence, la principale église située dans une belle place environnée de maisons uniformes & un très-bel arcenal. Long. 28. latit. 43-32.

(*Est-sud de Paris 315 l.*) **LUCQUES**, grande, riche & forte ville, capitale de la petite république de ce nom. Elle a environ 10 l. de long, sur 8 de large : c'est un pays abondant en olives, lin, soie & millet ; il est presque enclavé dans la Toscane, & se gouverne par ses loix sous la protection de l'Empereur ; le chef, nommé Gonfalonier, que l'on choisit entre les Nobles, est changé tous les deux mois, de même que les neufs Conseillers qu'on lui donne pour l'administration des affaires. La ville est située sur le Secchio que l'on passe sur deux beaux ponts, au milieu d'une plaine environnée de côteaux agréables,

bles, à 5 l. de Pise, au nord de Livourne, 15 au couchant de Florence & 62 nord-ouest de Rome. Elle a un archevêché, grand nombre de belles églises richement ornées, des rues larges, droites, bien pavées, avec d'assez belles maisons très-élevées, des remparts larges, élevés, bien plantés qui font une très-belle promenade. Il y a une fabrique de belles étoffes de soie qui lui procure un grand commerce, de même que ses olives, qui passent pour les meilleures de l'Italie. L'usage de cette ville est d'ôter les armes aux étrangers quand ils y entrent, & on ne les leur rend que lorsqu'ils en sortent. Long. 28-10, lati. 43-48.

Arezzo, ancienne ville sur une montagne, à 10 l. nord-est de Sienne. Elle a un évêché.

Barberino, petite ville sur une montagne, à 5 l. sud-ouest de Florence.

Borgo-di-san-sepolcro, ville de l'Ombrie dépendante des États de Toscane; située près du Tibre, à 15 l. de Florence & 5 nord-est d'Arezzo. Elle a un évêché suffragant de Florence.

Caraca, petite ville remarquable par ses carrières de beau marbre blanc; elle est située sur une colline près de l'Apennin, à 10 l. de Sarzane. Elle a titre de principauté.

Chiuſi, petite ville, peu habitée à cauſe de ſon mauvais air. Elle a un évêché ſuffragant de Sienne, à 13 l. de Sienne.

Collé, petite ville épiſcopale; ſituée ſur la rivière d'Elſa, à 4 lieues nord-oueſt de Sienne.

Cortone, ancienne ville ſur une montagne, à 12 l. ſud-eſt de Sienne. Elle a un évêché qui ne releve que du Pape, & une académie en réputation.

Empoli, petite ville épiſcopale ſur la rivière d'Arne, à 7 l. ſud-oueſt de Florence.

Giglio, ville dans une île de même nom, ſur la côte de Toſcane dont elle dépend. Elle a un Gouverneur & un château.

Groſſetto, petite ville mal peuplée; ſituée ſur la mer, à 14 l. ſud-oueſt de Sienne. Elle a un bon château & un évêché ſuffragant de Sienne.

La Vallée-de-Magra, vallée de 11 l. de long, ſur 6 de large, dans la Toſcane, entre l'Apennin & la mer de Gênes; la ville de ce nom, & la vallée appartiennent au Grand-Duc, à l'exception du marquiſat de Foldinovo, qui a ſon ſouverain particulier, & de la ville de Minuciano, qui eſt à la republique de Lucques.

San-Miniato, petite ville; ſituée ſur une montagne, à 7 l. au nord de Sienne.

Monte-Pulciano, petite ville épiſcopale,

située dans un terroir qui produit d'excellent vin.

Pienza, petite ville épiscopale, à 10 l. sud-est de Sienne.

Pistoie, ville considérable; située au pied de l'Apennin dans une plaine fertile, à 8 l. nord-oueſt de Florence; dont son évêché est suffragant. Elle a de bons bastions, de belles rues larges avec des maisons bien bâties; cette ville, autrefois république, perdit sa liberté presque au même-tems que Pise; elle est peu peuplée. Long. 28-30, lati. 43-34.

Pontremoli, forte ville au pied de l'Apennin, à 16 l. Est de Gênes, & 28 nord-oueſt de Florence.

Porto-ferraio, jolie ville d'italie dans l'île d'Elbe, sur la pointe de l'oueſt d'une grande baie de même nom, appartenante au grand-duc de Toscane. Elle a une forte citadelle, & un port au milieu de la ville défendu par deux forts, où il y a toujours garnison. Long. 28-12, lati. 42-44.

Pratolino, belle maison de plaisance auprès de Florence, bâtie en 1575, par le grand-duc François I, qui, avec une dépense très-considérable, en fit un des séjours les plus délicieux du monde; on y admire la beauté bes bâtimens, la richesse des meubles, & la magnificence des jardins.

Scaperia, ville près de Pistoie, remarquable par sa bonne fabrique de couteaux & ciseaux.

Soana, ville épiscopale presque déserte, à cause du mauvais air que l'on y respire; elle est près la rivière de Fiore, à 15 l. au midi de Sienne.

Telamone, petite ville de la côte de Toscane, sur la pointe d'un rocher escarpé, à l'embouchure du torrent d'Ossa, à 4 l. au nord d'Orbitello; il y a un petit fort & une bonne forteresse.

Viareggio, bourg avec un petit port qui ne peut contenir que des barques & des felouques; il appartient à la république de Lucques.

Volterre, ville considérable; située sur une montagne, à 12 lieues sud-est de Pise & 12 sud-oueſt de Florence. Elle a un évêché suffragant de Florence, l'on y voit plusieurs belles fontaines; il y a un magnifique tabernacle de marbre dans la cathédrale. Long. 28-35, lati. 42-22.

ÉTAT
DE L'ÉGLISE.

L'ÉTAT de l'Égliſe eſt ainſi nommé, parce qu'il appartient au Pape : il lui fut attribué par les empereurs françois, Pepin, Charlemagne & Charles-le-Chauve.

Il comprend douze provinces, qui ont enſemble 301. de long ſur 44 de large, ſept archevêchés & ſoixante-quinze évêchés; ces provinces ſont : la Campagne-de-Rome, le Patrimoine-de-Saint-Pierre, le duché de Caſtro, l'Orviétan, le Pérouſin, l'Ombrie, la Terre de Sabine, la Marche d'Ancone, le duché d'Urbin, la Romagne, le Ferrarois & le Bolonois, auxquels on peut ajoûter la petite province du comtat Venaiſſin, enclavée dans la France, & la ville de Bénévent, avec ſon territoire, dans le royaume de Naples.

Les provinces des environs de Rome, ſont gouvernées par le Pape, & les autres par ſes légats; il nomme dans chacune un général pour les troupes & des gouverneurs : les podeſtats & autres petits officiers, ſont

élus par les habitans des villes. Dans ces pays, l'air eſt mal ſain pour les étrangers: quoiqu'il y ait plus de montagnes que de plaines. Ils ſont fertiles en bled, vins, huiles, fruits, foin & gibier; mais ils ne peuvent fournir au Pape, que 6 mille hommes de troupes, quatre galères & quelques frégates. Ses revenus que l'on fait monter à 35 millions, proviennent pour la plus grande partie, du caſuel des bulles, des diſpenſes, annattes, &c.

L'élection du Pape eſt faite par une aſſemblée fixée à 70 cardinaux, que l'on nomme Conclave. Elle ſe tient ordinairement dans le palais du Vatican ou à Saint-Pierre de Rome: il faut pour monter à la papauté, avoir les deux tiers des voix; mais pour donner l'excluſion à un ſujet propoſé, un tiers ſuffit.

De la Campagne-de-Rome.

Province entre le Tibre & le royaume de Naples, bornée au levant par le royaume de Naples, au midi par la Méditerranée, au couchant par le Patrimoine-de-Saint-Pierre, & au nord par la Terre de Sabine: l'air y eſt mal ſain, ſur-tout en été, dès le ſolſtice juſqu'à l'équinoxe. Le terroir ſeroit fertile, mais le laboureur ne le cultive point, à cauſe des impôts qui ſont trop forts.

(*De Paris 371 l.*) ROME, ville capitale de l'Italie & une des plus belles de l'Europe: les Papes y ſont leur réſidence; ſa ſituation ſur le Tibre, dans la Campagne-de-Rome, en fait un ſéjour des plus agréables. Elle étoit autrefois la capitale du célèbre empire des Romains, qui a duré 1217 ans depuis ſa fondation par Romulus 753 ans avant Jéſus Chriſt. Cet empire fut gouverné 247 ans par ſept Rois, 463 par des Conſuls & 507 par des Empereurs. Cette célèbre ville ne compte que 200 mille habitans; ſans y comprendre dix mille Juifs, diſtingués par un chapeau jaune, & qui ont leur quartier particulier où ils doivent ſe rendre à la nuit cloſe. Sa grandeur eſt de 4 lieues de circuit: elle renferme 13 quartiers, où il y a beaucoup de jardins & de vignes; l'on y compte 92 paroiſſes, 208 couvens, un grand nombre de colléges, parmi leſquels on remarque celui de la Sapience, qui a pour le moins 30 Profeſſeurs: on voit en cette ville quantité de belles places ornées de fontaines; des palais magnifiques, tels ſont ceux de Monte-Cavallo, de Saint-Marc, du Grand-duc, de Farnèſe, & ſur-tout le Vatican où les Papes font leur réſidence, il eſt ſomptueux par ſes bâtimens & renferme une belle bibliothèque; le château Saint-Ange communique au Vatican par une

galerie. Dans le nombre des belles égliſes de Rome, enrichies de tableaux des plus grands maîtres, on remarque plus particulièrement celles de Saint-Jean-de-Latran & de Sainte-Marie-Majeure; mais la plus belle eſt celle de Saint Pierre, ouvrage de 23 Papes, leſquels ont dépenſé plus de 40 millions pour en faire un des plus beaux édifices du monde; cette égliſe à 200 toiſes de long: ſes dehors ſont revêtus de marbre. La ville de Rome a un grand nombre d'académies; le Roi de France entretient des élèves à celles de Peinture & de Sculpture. On compte à Rome 30 hôpitaux; le Saint-Eſprit en eſt un des plus beaux de l'Europe. Il y a encore à Rome, des reſtes de ſon ancienne ſplendeur, qui ſont des obéliſques, des arcs de triomphe, des bains, des mauſolés, des amphithéâtres, des cirques, &c. En cette ville, les étrangers ont l'avantage de trouver le prix des denrées fixé par la police & les *Sbires* chargés de la tenir, ſont à cet égard, dit-on, ſi exacts, qu'ils s'informent aux acheteurs, de l'argent qu'ils ont donné, & mettent à l'amende ceux qui les trompent. Mais ils négligent ſi fort la propreté des rues, qu'elles ne ſont nettes qu'après qu'il a bien plu. Long. 30-20, lati. 41-54. Le ſoleil s'y lève au plus long jour, à 4 h. 26 min. & s'y couche à 7 h. 34 m. Les plus courts

jours y ſont de 9 h. 3 m. ſans le crépuſcule. Différence d'heure avec Paris, 41 m. 20 ſ. Cette ville eſt en correſpondance avec Paris, & fait ſon change en droiture : on y tient les écritures en bayoques & en écus romains.

Ses monnoies, évaluées à celles de France, ſont :

Bayoque, (la)	M. de F.	1 ſ. 0 d. 3-5 de d.
Ecu d'Eſtape, (l')	15 Jules, M. de F.	7 l. 17 ſ. 6 d.
Ecu romain, (l')	10 Jules, M. de F.	5 l. 5 ſ.
Jul. ou Paule, (la)	10 Bayoq. M. de F.	10 ſ. 6 d.
Teſton, (le)	3 Jules, M. de F.	11. 11 ſ. 6 d.

La livre de France en monnoie de Rome, vaut 18 Bayoques.

Première route de Paris à Rome. On prend la route de Paris à Parme, *page 41*, de Parme 240 lieues, à Modène 252 lieues, Bologne 261 l. Imola 268, Forli 275, Ceſène 279, Rimini 287, Peſaro 295, Sinigaglia 303, Lorette 317, Macerata 322, Tolentin 325, Foligni 342, Spolete 346, Terni 351, Narni 354, Rome 371.

Seconde route de Paris à Rome. On prend la route précédente juſqu'à Rimini : de Rimini 287 l. à Foſſombrone 304, Cagli 310, Nocera 323, Foligni 328, Spo-

lette 332, Terni 337, Narni 340, Rome 375.

Troiſième route de Paris à Rome. On prend la première route juſqu'à Bologne, de Bologne 261 lieues, à Florence 281, Sienne 292, Acquapendente 310, Montefiaſcone 313, Viterbe 315, Rome 330.

Quatrième route de Paris à Rome. En partant de Paris, on paſſe à Fontainebleau 16 lieues, Sens 30, Auxerre 43, Dijon 76, Châlons-ſur-Saone 91, Mâcon 104, Lyon 119, Vienne 126, Valence 144, Pont-Saint-Eſprit 163, Avignon 172, Aix 189, Brignolles 201, Fréjus 212, Nice 224, Albanque 245, Final 248, Savone 252, Gènes 264, Sarzane 292, Maſſa-Carrera 297, Piſe 308, Sienne 327, Rome 368.

Cinquième route de Paris à Rome, en partie par mer. On prend la route précédente juſqu'à Aix, d'Aix 189 l. à Marſeille, où l'on s'embarque 196 lieues; de Marſeille au Cap-corſe 273, Porto-Longone 293, l'île de Giglio 303, Civitavecchia 318, Santa-Marinella 320, Rome 335.

Oſtie, ville épiſcopale, célèbre du temps des Romains, mais aujourd'hui preſque détruite: elle eſt ſituée à l'embouchure du Tibre, à 6 l. ſud-eſt de Rome: ſon évêque

le droit de ſacrer le Pape. Long. 29-55, lati. 41-48.

Tivoli, ville épiſcopale, ſur une montagne à 7 l. de Rome, près la riviere Teverone, dans un terroir fertile en bons vins, fruits, grains & généralement en tout ce qui eſt néceſſaire à la vie. Cette ville eſt plus ancienne que Rome. Il y a de beaux reſtes d'antiquités, les Romains y avoient bâti pluſieurs maiſons de plaiſance; mais elle n'eſt aujourd'hui que de médiocre grandeur, mal pavée & mal percée: elle a 7 paroiſſes, pluſieurs couvens, un beau palais & une caſcade ſuperbe, formée par la riviere. Long. 30-35, 4-54.

Paleſtrine, ville epiſcopale, ſur une montagne à 8 l. de Rome.

Agnanie, ville épiſcopale, où Boniface VIII fut fait priſonnier par Guillaume de Nogaret

Albano, ville aſſez peuplée, ſituée dans un terroir qui produit le meilleur vin du pays latin, à 6 l. ſud-eſt de Rome. Preſque tous les ſeigneurs Romains y ont des jardins & des vignes. Elle a un évêché qui eſt un des 6 poſſédés par les plus anciens Cardinaux.

Fraſcati, ville à 5 l. ſud-eſt de Rome, ſituée au pied d'une montagne, dans un lieu délicieux. Les principaux ſeigneurs Ro-

mains y ont des palais & des jardins. Elle a de fort belles eaux, & un évêché qui ne releve que du Pape. Il y a encore *Segni*, (duché.) *Alatri*, (évêché.) *Caſtel-Gandolfe.*

Terracine, pauvre petite ville, à 20 l. ſud-eſt de Rome: elle eſt ſituée près de la mer, ſur la pente d'une montagne, dans un terroir fertile, au levant des marais Pontains qui en rendent l'air mal ſain. Elle a un port & un évêché ſuffragant du Pape. Long. 30-48, lati. 41-19.

Velletri, belle ville, mais mal peuplée; remarquable par la naiſſance d'Auguſte. Elle eſt ſituée à 5 l. de la mer & 9 ſud-eſt de Rome; il y a de belles rues, un palais magnifique & de grandes places ornées de belles fontaines. Long. 30-26, lati. 41-40.

Du Patrimoine-de-Saint-Pierre.

Province de 14 lieues de long ſur 12 de large, ſituée le long du Tibre, bornée à l'eſt par la terre de Sabine & la Campagne-de-Rome, au M. par la mer, à l'O. par le duché de Caſtro, au N. par l'Orviétan & l'Ombrie: le terroir en eſt fertile en grains, vins, olives; on y trouve beaucoup d'alun.

(*De Paris 315 l.*) *Viterbe*, grande & belle ville, capitale du Patrimoine-de-Saint-Pierre, ſituée à 10 l. de la mer & 15 l. de Rome, au pied d'une montagne, dans

un terroir arrosé de plusieurs ruisseaux, fertile en bon vin & en tout ce qui est nécessaire à la vie. Elle a un évêché suffragant du Pape, de belles rues larges & droites, des maisons bien bâties, de belles places & de beaux palais, 18 paroisses, 3 collégiales, un collége de Jésuites & un grand nombre de couvens. On voit auprès de cette ville, une fontaine qui a des eaux si chaudes, qu'elles cuisent les viandes que l'on y met, & les consument quand on les laisse long-temps. Long. 29-42, lati. 42-21.

(*De Paris 318 l.*) *Civita-vecchia*, ville située dans un lieu mal sain, à 17 l. de Rome. Elle a un arcenal & un bon port, où le Pape tient ses galères. Long. 29-25, lati. 42-5.

Montefiascone, ville sur une montagne, où il croît de bon vin muscat, près du lac Bolsena, à 5 l. nord-oueſt de Viterbe & 18 nord-oueſt de Rome. Elle a un évêché qui a été uni à celui de Corneto. Long. 29-40, lati. 42-35.

De l'Orviétan.

Petit pays sur les frontières de Toscane, qui comprend les villes de *Orviette*, ville capitale d'un petit pays de même nom, située sur un rocher escarpé

de tous les côtés, près du confluent de la Peglia & de la Chiana, à 20 l. nord-oueſt de Rome. Elle a un évêché ſuffragant du Pape, une très-belle cathédrale avec un veſtibule de marbre, orné de très-belles ſtatues, un palais magnifique : on voit en cette ville, un puits très-profond, taillé dans le roc, où les mulets deſcendent par un eſcalier & remontent par un autre. Long. 29-45, lati. 42-42.

(*De Paris 310 l.*) *Acquapendente*, ville ſituée ſur une montagne, à 20 l. de Rome, près la riviere de Paglia. Elle a un évêché ſuffragant du Pape.

Bagnareia, petite ville avec un évêché, qui ne relève que du Pape.

Du Duché de Caſtro.

Caſtro, ville autrefois capitale de ce duché, ſituée à 4 l. de la mer & 22 nord-oueſt de Rome : cette ville fut raſée en 1647, par ordre du Pape Innocent X, à cauſe que les habitans avoient égorgé leur évêque : le principal lieu du duché, eſt à préſent, Montalto.

Du Pérousin.

Contrée ſur les frontières de Toſcane, fertile en grains & excellens vins ; il y a de très-bons poiſſons ; elle a pour capitale,

Pérouse, ancienne & grande ville bien peuplée, ſituée ſur une colline, entre le Tibre & la rivière de Genna, à 30 l. au nord de Rome; il y a un évêché ſuffragant du Pape, avec une cathédrale magnifique, où l'on voit la ſtatue en bronze du Pape Paul III. On trouve dans cette ville, une univerſité célèbre, une bonne citadelle, pluſieurs belles places, dans une deſquelles on voit la ſtatue en bronze du Pape Jules III; le milieu de la grande place, eſt une fontaine ornée de ſtatues, avec des baſſins de bronze & de marbre. Long. 30-1, lati. 43-6.

De l'Ombrie, ou Duché de Spolète.

Duché de 22 lieues de long, ſur 16 de large, ſitué près du Tibre, dans un terroir très-fertile, borné au levant par le royaume de Naples, au midi par le Patrimoine-de-Saint-Pierre, au couchant par le Pérouſin & l'Orviétan, au nord par la marche d'Ancone.

(*De Paris* 346 *l.*) *Spolète*, belle ville bien peuplée, capitale du duché de même nom, ſituée à 25 l. de Rome, près de la riviere de Leſſino, en partie ſur une colline & en partie dans une plaine dont le terroir eſt très-fertile, ſur-tout en

bon vin. Elle a un château qui eſt le plus fort de tous ceux d'Italie, & un évêché qui ne releve que du Pape. Long. 30-26, lati. 42-44.

(*De Paris* 342 *l.*) *Foligny*, belle ville, ſituée près du Topino, ſur le penchant d'une montagne, dans une belle & très-fertile plaine: elle a un évêché qui ne releve que du Pape, de belles égliſes, des rues droites, de belles maiſons & deux beaux palais, ſes moulins à papiers, ſes manufactures de ſoie & ſes foires, la rendent très commerçante. Long. 30-18, lati. 42-55.

Aſſiſe, ville épiſcopale de médiocre grandeur, ſituée ſur le flanc d'une très-haute montagne; elle eſt remarquable pour avoir donné naiſſance au ſéraphique Saint-François, en l'honneur de qui on y a bâti trois égliſes, l'une ſur l'autre.

Citta di Castello, ville aſſez forte & peuplée, capitale du comté de même nom, dans l'Ombrie, ſituée ſur le Tibre, à 40 l. au nord de Rome. Elle a un évêché qui ne releve que du Pape. Long. 29-53, lati. 43-28.

(*De Paris* 354 *l.*) *Narni*, belle ville épiſcopale, à 17 l. de Rome, ſituée ſur la Nera, où l'on voit les reſtes d'un beau pont, bâti par Auguſte. Il y a, auprès de cette ville, une fontaine nommée la fontaine

taine de famine, à cause quelle ne donne de l'eau que lorsque l'année d'ensuite doit être stérile.

(*De Paris 351 l.*) *Terni*, ville autrefois considérable, située dans une île formée par la Nera, à 20 l. de Rome, dans un terroir très-fertile, sur tout en excellens vins. Elle a un évêché qui ne releve que du Pape, une belle cathédrale, 14 paroisses, 13 couvens, 12 mille habitans, & des rues pavées en brique. Long. 30-18, lati. 42-34.

Les autres Villes sont :

Citta della Pieve, (évêché). *Monte-falco. Riéti*, (évêché). *Todi*, (évêché).

De la Terre de Sabine.

Province de neuf lieues de long, sur 8 de large, entre l'Ombrie, la Campagne-de-Rome & le Patrimoine-de-Saint-Pierre; le terroir est fertile en vin & en huile: on n'y trouve point de ville murée; Magliano, en est le lieu principal.

Magliano, petite ville sur une montagne, près du Tibre, à 10 l. nord-est de Rome: l'évêque de Sabine y fait sa résidence.

Du Bolonois.

Province agréable & fertile, bornée au levant par le Ferrarois & la Romagne, au midi par le Florentin, au couchant par l'Etat de Modêne, au nord encore par le Ferrarois.

(*De Paris 261 l.*) *Bologne*, grande, belle, riche, commerçante, bien peuplée, & très-ancienne ville, capitale du Bolonois, située sur le Reno, qui se joint avec le Pô par un canal. Cette ville appartient au Pape depuis 1278, & il y tient un légat pour la gouverner. Elle a un archevêché, une université, une célèbre académie, des édifices publics avec des peintures faites par les plus grands maîtres, de beaux & larges portiques où l'on marche à couvert, & une fabrique d'étoffes de soie. Long. 29, lati. 44-30. Le soleil s'y leve au plus long jour, à 4 h. 15 m. & s'y couche à 7 h. 45 m.

De la Marche d'Ancone.

Province fertile en grains, vins, chanvre, lin & cire; elle est bornée au levant, par la rivière de Fronto, au midi par l'Ombrie, au couchant par le duché d'Urbin, au nord par la mer Adriatique.

Ancone, ville mal bâtie sur la mer,

avec un port, une citadelle & un évêché qui ne relève que du Pape. Elle est capitale de la Marche d'Ancone, & à 47 l. nord-est de Rome. Long. 31-30, lati. 43-54.

(*De Paris* 317 *l.*) *Lorette*, petite & forte ville épiscopale, située sur une montagne, à une lieue du golfe de Venise & 54 de Rome. Elle a un beau château où loge le gouverneur, une très-belle église, & auprès une petite chapelle où l'on croit que Jesus-Christ s'est incarné; l'on prétend qu'elle a été transportée par des anges, de la Palestine en Dalmatie, & de Dalmatie en Italie; c'est ce qui y attire un nombre prodigieux de pélerins: cette ville n'est peuplée que de marchands de chapelets & d'ecclésiastiques. Long. 31-15, lati. 43-24.

Fermo, ville près du golfe de Venise, à 40 l. nord-est de Rome. Elle a un archevêché.

(*De Paris* 325 *l.*) *Tolentin*, ville où l'on tient plusieurs foires célèbres, à 46 l. de Rome.

Reccanati, ville sur une montagne qui lui donne une très-belle vue. Elle est remarquable par une foire célèbre, qui s'y tient tous les ans.

Fabriano, ville remarquable par son bon papier & parce qu'elle est un des 4 châteaux d'Italie; elle a de très-belles églises & plu-

ſieurs manufactures. Les autres villes de la Marche d'Ancone, ſont *Aſcoli*, (évêché). *Oſemo*, (évêché). *Teſi*, (évêché). *Ripa-Tranſone*, (forte).

Du Duché d'Urbin.

Ce pays mal ſain & peu fertile, a 22 lieues de long ſur 17 de large; ſes bornes ſont au levant, la Marche-d'Ancone, au midi le Pérouſin & l'Ombrie, au couchant la Romagne & la Toſcane, au nord le golfe de Veniſe.

Urbin, ville conſidérable, capitale de ce duché, ſituée ſur une montagne, entre les rivières de Metro & de la Foglia, à 48 lieues nord-eſt de Rome. Elle a un archevêché, une univerſité, une vieille citadelle & un palais où les ducs faiſoient leur réſidence. Long. 30-15, lati. 43-48.

(*De Paris 295 l.*) *Pésaro*, ancienne & très-belle ville, capitale d'une ſeigneurie de même nom, ſituée dans un lieu agréable, ſur une hauteur, à l'embouchure de la Foglia, dans la mer Adriatique: ſon terroir produit abondamment tout ce qui eſt néceſſaire à la vie, ſur-tout d'excellentes figues & des olives. Elle a un évêché ſuffragant d'Urbin, une belle cathédrale, une place où l'on voit la ſtatue du Pape Urbain VIII, &

une belle fontaine. Long. 30-35 ; lati. 43-56.

SAN-MARINO, petite & forte ville; capitale d'une petite république ſous la protection du Pape; elle eſt enclavée dans le duché d'Urbin : cette république créé ſes magiſtrats & ſes officiers. San-Marino eſt ſituée ſur une montagne, à 5 l. nord-oueſt d'Urbin. Long. 30-8, lati. 43-58.

Fano, ville ſituée ſur le golfe de Veniſe. Elle a un évêché qui ne relève que du Pape, de belles égliſes & de beaux palais.

Subio, ville épiſcopale, ſituée au pied de l'Apennin, à 35 l. au nord de Rome.

(*De Paris 303 l.*) *Sinigaglia*, forte & jolie petite ville épiſcopale, ſituée ſur la riviere de Nigola, qui la partage en deux, dans un terroir fertile, mais les eaux y ſont mauvaiſes.

DE LA ROMAGNE.

Province fertile en bled, vins, fruits; excellent gibier, huiles : on y trouve beaucoup des pâturages, des mines & ſur-tout des ſalines qui ſont d'un bon rapport; ſes bornes ſont au levant le golfe de Veniſe, au midi le duché d'Urbin & la Toſcane, au couchant le Bolonois, au nord le Ferrarois.

RAVENNE, célèbre ville, capitale de la

Romagne, ſituée à une lieue de la mer Adriatique, & 68 au nord de Rome, dans un terroir un peu marécageux, mais fertile en excellent vin & en fruits : on y trouve beaucoup de gibier. Ravenne a un archevêché, une ancienne cathédrale où la nef eſt ſoutenue par 56 colonnes de très-beau marbre, 2 académies, pluſieurs colléges, 4 abbayes, 17 couvens, dont 10 d'hommes & 7 de filles. Dans cette ville les ſciences ſont fort cultivées, quoiqu'il n'y ait point d'univerſité ; elle a produit quantité de grands hommes dans tous les genres. Long. 29-50, lati. 44-22.

(*De Paris 275 l.*) *Forli*, ville fortifiée & épiſcopale, ſituée dans un terroir fertile, agréable & ſain ; elle eſt remarquable par la beauté de ſa cathédrale, de ſes palais, de ſes maiſons & de ſes rues larges & droites.

(*De Paris 287 l.*) *Rimini*, belle, bien peuplée & ancienne ville, ſituée à l'embouchure de la Marecchia, dans la mer Adriatique : on y voit un grand nombre d'antiquités & de fort beaux bâtimens. Elle a un évêché ſuffragant de Ravenne, un château, pluſieurs couvens, un collége de Jéſuites & un Hôtel-de-ville où il y a un très-bel horloge. Long. 30-15, lati. 44-7.

Faience, ville épiſcopale, ſituée ſur

l'Aumone, à 3 l. N.O. de Forli; elle eſt remarquable par la fayance que l'on y a inventée.

Les autres Villes ſont:

Cerviat, (évêché). *Céſène*, (évêché). *Sarſine*, (évêché).

Du Duché de Ferrare.

Ferrare, duché borné au levant par le golfe de Veniſe, au midi par le Bolonois & la Romagne, au couchant par le Mantouan, & au nord par le Poleſin-de-Rovigo. Il eut autrefois ſes ducs particuliers de la maiſon d'Eſt, mais il a été réuni à la chambre apoſtolique en 1597, par Clément VIII; le terroir en ſeroit bon, s'il étoit bien cultivé, mais ce pays eſt peu peuplé à cauſe des marais qui en rendent l'air mal ſain.

(*Eſt-ſud de Paris 292 l.*) *Ferrare*, grande & belle ville, capitale du duché de même nom, ſituée près du Pô, à 9 l. nord-eſt de Bologne, 15 nord-oueſt de Ravenne, & 76 au nord de Rome. Elle a un archevêché érigé en 1735, de belles égliſes, un beau collége de Jéſuites, une univerſité, une bonne citadelle & des rues larges & droites, mais elle eſt peu habitée; les environs ſont ſi marécageux, que les moindre pluies en rendent les chemins impraticables. Long. 29-30, lati. 44-55.

Comacchio, petite ville, remarquable par ſes ſalines abondantes: elle eſt ſituée dans

un lieu mal ſain, entre des marais appellés les vallées de Comacchio, à 7 l. de Ravenne & 10 ſud-eſt de Ferrare.

Le Comtat Vénaissin, enclavé dans la France, comprend:

(*De Paris 172 l.*) *Avignon*, grande & belle ville ſur le Rhône, & la capitale de l'état de même nom, enclavé dans la France, à 199 l. de Rome. Le Pape Clément V y tranſporta le ſiége pontifical en 1308, ſes ſucceſſeurs y firent leur réſidence juſqu'à Grégoire XI, qui retourna à Rome l'an 1377; elle a un légat, un archevêché, un tribunal d'inquiſition, une univerſité, une cour des monnoies, de belles égliſes & une petite ſynagogue pour les Juifs. Long. 22-28, lat. 43-57.

Carpentras, ville ſituée ſur l'Auſon, au pied du Mont-Ventroua, à 5 l. d'Avignon; elle a un évêché ſuffragant d'Avignon, un bureau des finances & une ſynagogue pour les Juifs.

Cavaillon, petite ville, à 4 l. d'Avignon, avec un évêché qui en eſt ſuffragant. Elle eſt ſitué ſur la Durance, dans un terroir fertile & agréable.

Vaiſon, petite ville à 12 l. nord-eſt d'Avignon. Elle n'eſt remarquable que par ſon évêché.

Dans le Royaume de Naples, *le Pape*

Pape a *Bénévent*, grande, riche & belle ville, mais peu peuplée. Elle eſt ſituée près du confluent du Sabato & du Colore, dans une vallée fertile & agréable, à 48 l. ſud-eſt de Rome. Elle a un archevêché, cette ville a beaucoup ſouffert par les tremblemens de terre, ſur-tout en 1703. Long. 32-27, lati. 41-6.

ÉTATS
Du Roi des Deux-Siciles.

ILS comprennent le royaume de Naples, avec l'île & royaume de Sicile; le premier de 100 lieues de long ſur 27 de large, eſt borné au nord par les états de l'égliſe, tous les autres côtés par la mer.

Ce pays, où l'on fait monter à 2 millions 600 mille le nombre de ſes habitans, eſt charmant pour ſa beauté, pour la bonté de ſon air & ſa fertilité en grains, vins, excellens fruits, huile, ſoie, mines d'alun & de fer. Il y a eu de fréquentes révolutions, car il a paſſé ſucceſſivement des Romains aux Grecs, aux Sarraſins, aux Normands, aux Allemands & aux François, qui en étoient les maîtres, lorſque Pierre d'Ar-

ragon les fit tous massacrer en Sicile au premier coup de vêpres le jour de Pâques 1282, ce que l'on nomme les *Vêpres Siciliennes.*

Les Espagnols ont possédé cette île jusqu'en 1435; qu'ils y ont réuni le royaume de Naples. L'Empereur s'empara de l'un & de l'autre en 1707; il céda en 1713, la Sicile au duc de Savoie: qui, en 1720, en fit l'échange pour la Sardaigne. L'Empereur a gardé la Sicile avec le royaume de Naples jusqu'en 1735. Les Espagnols s'en emparèrent cette année, ils en investirent Dom Carlos, & le couronnèrent Roi des deux Siciles, sous le nom de Charles III, ce qui fut confirmé par le traité de Vienne 1736.

Le royaume de Naples est rempli de torrens & très-sujet aux tremblemens de terre: c'est un fief de l'église, qui doit tous les ans, la veille de Saint-Pierre, faire présenter au Pape, 700 ducats & une haquenée blanche. On le divise en plusieurs parties, qui sont la Terre-d'Otrante, la Terre-de-Bari, la Capitanate, le comté de Molise, l'Abruze, la Terre-de-Labour, les Principautés, la Basilicate & la Calabre: on y compte 21 archevêchés & 129 évêchés.

Le Roi des Deux-Siciles retire de ses états, en temps de paix, 26 millions; & entretient 30 mille hommes de troupes règlées, 4 vaisseaux de lignes, 4 galères &

plusieurs petits bâtimens: l'on prétend qu'il peut en temps de guerre, faire monter ses revenus à 90 millions, & le reste à proportion.

DU ROYAUME DE NAPLES.

I. De la Terre-de-Labour.

CE pays aboutit à la mer & à l'État ecclésiastique; il comprend la Terre-de-Labour proprement ainsi appellée, la Principauté citérieure & la Principauté ultérieure.

La Terre-de-Labour. a (*de Paris 376 l.*) *NAPLES*, ancienne, riche, commerçante, très-grande, & l'une des plus belles villes du monde, capitale du royaume de même nom en Italie, située dans un lieu agréable, sur le bord de la mer. Elle a une baie, trois châteaux pour la défendre, sept fauxbourgs, des rues droites & larges, avec des maisons hautes & presque toutes uniformes. Toutes sortes de manufactures, principalement en étoffes de soie, de draps & de bons savons: on y compte 300 mille habitans; il y a un archevêché, une université, de beaux palais, celui du Vice-Roi & l'Hôtel-de-ville,

de grandes places bien ornées, 36 paroiſſes & au moins 60 couvens, dont les égliſes ſont généralement belles: on voit dans la Métropole, où l'on garde le chef de Saint-Janvier, le ſang de ce Saint ſe liquifier le jour de ſa fête. Long. 31-45, lati. 40-35. Le ſoleil s'y lève au plus long jour, à 4 h. 30 m. & s'y couche à 7 h. 30 min. les plus courts jours y ſont de 9 h. 12 m. ſans le crépuſcule. Différence d'heure avec Paris 33 min.

Cette ville, en correſpondance avec Paris, fait ſon change par Livourne ou par Marſeille, & tient ſes écritures en grains, carlins & ducats.

Ses monnoies, évaluées à celles de France, ſont:

Ducat, (le)	10 Carlins,	M. de F.	4 l.	3 ſ.	4 d.
Grain, (le)		M. de F.			10 d.
Pataque, (la) un demi ducat		M. de F.	2 l.	1 ſ.	8 d.
Pièce de 2 ducats (la)	20 Carlins,	M. de F.	8 l.	6 ſ.	8 d.
Pièce de 4 ducats, (la)	40 Carlins,	M. de F.	16 l.	13 ſ.	4 d.
Pièce de 6 ducats, (la)	60 Carlins,	M. de F.	25 l.		
Pièce de 6 carlins, (la)	60 Grains,	M. de F.	2 l.	10 ſ.	
Pièce de 12 carlins, (la)	120 Grains,	M. de F.	5 l.		

Pièce de 10 grains, ou le Carlin, (la)	M. de F.	8 f. 4 d.
Pièce de 13 grains, (la)	M. de F.	10 f. 10 d.
Pièce de 20 grains, ou le tari, (la)	M. de F.	16 f. 8 d.
Pièce de 24 grains, (la)	M. de F.	1 l.
Pièce de 26 grains, (la)	M. de F.	1 l. 1 f. 8 d.
Tublica, (la) un grain & demi,	M. de F.	1 f. 3 d.
Tari, (le) 2 carlins,	M. de F.	16 f. 8 d.

La livre de France en monnoies de Naples, vaut 24 grains.

Route de Paris à Naples. On prend la route de Rome *page 81*, de Rome 330, à Terracine 353, Capoue 373, Naples 376 lieues.

(*De Paris 373 l.*) *Capoue*, petite ville peu peuplée, située sur la Vulture, à 3 quarts-de-lieues de l'ancienne Capoue & bâtie de-ſes ruines; il y a un archevêché & un collége de Jéſuites. Long. 31-55, lati. 41-7.

Gaïete, forte ville, ſituée ſur le penchant d'une montagne, près de la mer, à 10 l. nord-oueſt de Capoue; elle a un bon port défendu par un bon château & autres fortifications. Il y a un évêché ſuffragant de Capoue. Long. 31-12, lati. 41-30.

Portici; village près de la mer, à 2 l. de

Naples, vis-à-vis le Mont-Véſuve. Il eſt remarquable par une belle maiſon de plaiſance, que le Roi des Deux-Siciles y a fait bâtir, & qu'il a enrichie d'un grand nombre de belles ſtatues & autres morceaux d'antiquités, tirés d'Héraclée ou Herculanum, ville qu'une éruption du Mont-Véſuve avoit engloutie au temps de Titus & dont on a fait depuis peu la découverte. Auprès de ce palais, l'on en voit un autre, ſitué ſur un rocher & dans le plus beau point de vue. Il y a un eſcalier de marbre blanc, orné de magnifiques ſtatues.

Iſchia, île à 1 l. de la Terre-de-Labour, de 6 l. de circuit; elle eſt abondante en fruits, excellens vins & mines d'or: on y trouve une ville de même nom, ſur un rocher, qui a un évêché ſuffragant de Naples. Long. 31-30, lati. 40-50.

Montcaſſin, montagne ſur laquelle eſt la célèbre abbaye de même nom, ou Saint-Benoît fonda ſon ordre & mourut en 542 Au pied de cette montagne, à 12 l. de Capoue, eſt la ville de San-Germano, qui dépend de cette abbaye.

Les autres Villes ſont :

Sora, (évêché). *Calvi*, (évêché). *Preſenſano*, (évêché). *Aliſi*, (évêché). *Seſ-*

Sola, (évêché). *Nola*, (évêché). *Teleſe*, (évêché). *Triano*, (évêché). *Cajazo*, (évêché). *Aquino*, (évêché).

Véſuve, montagne & fameux volcan, à 4 l. eſt de Naples: il en ſort ordinairement une fumée très-épaiſſe, & ſouvent du feu & des cendres en abondance; il y eut une éruption aſſez forte au mois de Novembre 1754.

La Principauté citérieure a (*De Paris 386 l.*) *Salerne*, ancienne, bien peuplée & grande ville, ſituée au fond du golfe de même nom, à 10 l. de Naples. Elle a des rues étroites, un port, un château, un archevêché, une univerſité célèbre ſur-tout pour la médecine, une place où il y a une fontaine avec un grand baſſin, & quelques beaux palais aux environs. On tient tous les ans dans cette ville pluſieurs foires aſſez conſidérables. Long. 22-20, lati. 40-46.

Amalfi, belle ville, ſituée, à 5 l. ſud-oueſt de Salerne, entre des rochers, ce qui fait que les voitures ne peuvent y aborder. Elle a un archevêché, une belle métropole, une manufacture de ſerges & une de papier. Long. 32-7, lati. 40-35.

Caprée, île de 2 l. de long, ſur 3 quarts de l. de large, à 8 l. de Naples. Elle eſt remarquable par la retraite de Tibère: on y

trouve une ville nommée Capri, qui a un évêché ſuffragant d'Amalfi, & un bon château gardé par les habitans.

Les autres Villes ſont:

Scala, (évêché). *Cappaſo*, (évêché). *Mariſco-Nuevo*, (évêché). *Sanza*, (évêché). *Policaſtro*, (évêché). *Minuri*, (évêché).

La Principauté ultérieure a *Bénévent*, qui appartient au Pape: *voyez page 96.*

II. De l'Abruzze.

Province d'environ 35 lieues de long, ſur 25 de large, ſituée près du golfe de Veniſe & de l'Etat-eccléſiaſtique; il comprend l'Abruzze citérieure, l'Abruzze ultérieure & le comté de Moliſe. On y trouve deux montagnes conſidérables, qui ſont, Monte-Cavallo, & Monte-Maïallo; cette dernière a ſon ſommet toujours couvert de neige; ce pays, quoiqu'il ſoit froid, eſt aſſez fertile en bled, ris, fruits & bon ſafran; les bois en ſont remplis de gibier, d'ours & de loups.

L'Abruzze citérieure a CHIETI, grande & belle ville, capitale de l'Abruzze. Elle eſt ſituée ſur une montagne près la rivière Peſcara. Elle a un archevêché. Long. 31-48, lati. 42-23.

Lanciano, grande ville, où l'on tient des foires célèbres, ſituée, à 2 l. du golfe de Veniſe. Elle a un archevêché.

L'Abruzze ultérieure a *Aquila*, belle & grande ville épiſcopale, ſituée ſur la rivière Peſcara, à 14 l. de la mer, 40 nord-oueſt de Naples & 22 nord-eſt de Rome. En 1703 une partie de cette ville fut détruite par un tremblement de terre, où plus de 2000 perſonnes périrent, & 1500 furent bleſſées. Long. 31-15, lati. 42-20.

Les autres Villes ſont :

Campoli, (évêché). *Peſcina*, (évêché). *Aſcoli*, (évêché).

Le comté de Moliſe, a *Moliſe*, bourg, qui eſt chef-lieu de la comté de même nom : le terroir de cette comté, entre la terre de Labour & l'Abruzze citérieure, eſt fertile en bled, vin, ſafran & quantité de vers-à-ſoie ; on y compte quatre évêchés, qui ſont, *Bozano. Trivento. Guardia. Termoli.*

III. De la Pouille.

La Pouille, qui aboutit au golfe de Veniſe, comprend la Capitanate, la Terre-de-Bari, & la terre d'Otrante. C'eſt un pays où il fait très-chaud, où il y a peu de rivières : les habitans maigres & baſanés,

ſont adroits & fort ingénieux. Le terroir y produit des fruits plus délicieux que dans les autres contrées de l'Italie.

La Capitanate. Ce pays très-fertile, où il y a peu de bois, eſt ſitué entre la mer Adriatique, le comté de Moliſe, la Baſilicate & la Principauté ultérieure. On y remarque

Manfredonia, ville mal peuplée, ſituée ſur un golfe de même nom, à 20 l. de Bari. Elle a un archevêché, un port & un château. Long. 33-35, lati. 41-25.

Les autres Villes ſont:

Tragomara, (évêché). *Lucera*, (évêché). *Bovino*, (évêché). *Mont-Saint-Ange*, (évêché). *Aſcoli*, (évêché). *Volturara*, (évêché).

La Terre-de-Bari, eſt une province très-fertile en huile & en amandes, ſes bornes ſont le golfe de Veniſe, la Terre-de-Lecce, la Baſilicate & la Capitanate.

BARI, belle, riche & forte ville, capitale de la terre de même nom; elle eſt ſituée ſur le golfe de Veniſe, à 7 lieues de Trani & 50 de Naples. Elle a un archevêché. Long. 34-35, lati. 41.

Trani, grande ville ſur le golfe de Veniſe, à 50 l. eſt-nord de Naples. Elle a un fort château, un archevêché & de bel-

les maisons. Longitude 34-11, latitude 41-18.

Les autres Villes sont :

Ruvo, (évêché). *Polignano*, (évêché). *Gravina*, (évêché). *Bitetto*, (évêché). *Conversano*, (évêché). *Quadreta*, (évêché). *Minerbins*, (évêché).

La Terre-d'Otrante. Cette province est une presqu'île environnée des mers Adriatique & Ionienne : ce pays est montagneux & fort exposé aux courses des Corsaires-Turcs, le terroir en est fertile en vins, olives & figues.

Ses Villes principales sont :

OTRANTE, ville capitale de la terre de ce nom, située à l'embouchure du golfe de Venise, à 18 lieues sud-est de Brindes. Elle a un archevêché, & un port qui a été gâté par les Vénitiens. Long. 36-10, lati. 41-21.

Brindes, ancienne, célèbre & assez grande ville, située sur le golfe de Venise, à 12 l. est de Tarente. Elle a un port que les Vénitiens ont gâté, un fort château & un archevêché. Long. 35-40, lati. 40-52.

Tarente, petite, bien peuplée, & forte ville autrefois considérable, située sur un golfe

de même nom, à 16 l. sud-est de Naples. Elle a un archevêché, titre de principauté, un bon port défendu par un fort sur une hauteur. Ses habitans presque tous pêcheurs, commercent en bled, huile & huitres marinées d'une façon particulière qui les rend très-bonnes. Long. 35, lati. 40-45.

Les autres Villes sont :

Lecce, (évêché). *Matera*, (évêché). *Castro*, (évêché). *Nando*, (évêché). *Castelanela*, (évêché). *Ugento*, (évêché). *Ostuni*, (évêché). *Galipoli*, (évêché).

IV. La Calabre.

Province dans la partie méridionale du royaume de Naples, que l'on divise en trois parties, qui sont, la Basilicate, la Calabre citérieure & la Calabre ultérieure. L'on y trouve de bons paturages, beaucoup de miel, des olives, de la manne, de la soie; l'on y fait aussi quantité de sel.

La Basilicate située entre la terre de Bari, le golfe de Tarente & la Capitanate, est un pays peu fertile & mal peuplé : l'on y remarque.

Cirenza, ville capitale de la Basilicate, située au pied de l'Apennin, sur le Brandano, à 13 l. de Conza. Elle a un archevê-

ché. Longitude 33-32, latitude 40-30.

Les autres Villes ſont :

Potenza, (évêché). *Lavelo*, (évêché). *Melti*, (évêché). *Tricarice*, (évêché). *Gronola*, (évêché).

La Calabre citérieure a (*De Paris* 433 *l.*) COSENZA, ville conſidérable, capitale de la Calabre citérieure, ſituée au pied d'une montagne dans une plaine fertile, ſur la Crate, à 4 l. de la mer. Elle a un beau château & un archevêché. Long. 34-10, lati. 39-23.

Roſſano, forte ville, ſur le golfe de Tarente. Elle a un archevêché.

Les autres Villes ſont :

Biſſignano, (évêché). *Carratinnova*, (évêché). *San-Severin*, (évêché).

La Calabre ultérieure a *Reggio*, ancienne ville, ſituée ſur le bord de la mer, à 5 l. ſud-eſt de Meſſine ; elle a un archevêché. Cette ville, qui n'eſt ni grande, ni belle, n'eſt remarquable que par une manufacture de laine de poiſſons appellée *lana-ſuccida*. Le poiſſon qui la produit eſt une epèce d'huitre ; on en fait des gants, des chauſſons, des camiſoles très-légères & très-chaudes. Long. 33-38, lati. 38-6.

C'eſt de cette ville que l'on découvre en

certain temps du côté de la mer un phénomène qui mérite qu'on le rapporte ; le ciel y repréſente ſucceſſivement un grand théâtre orné d'une colonnade, un palais ſuperbe, une forêt de ciprès, de belles villes & des payſages charmans.

Squillace, ville qui a titre de duché & un évêché ſuffragant de Reggio.

Les autres Villes ſont :

Iſola, (évêché). *Enfemia*, (évêché). *Mileto*, (évêché). *Tropea*, (évêché). *Nicotera*, (évêché). *Girace*, (évêché). *Belcaſtro*, (évêché). *Bona*, (évêché). *Caïazo*, (évêché).

Stato-delli-preſidii, petit Etat, qui appartient au roi des Deux-Siciles ; il eſt ſitué ſur les côtes de Florence en Toſcane ; ſa place principale eſt.

ORBITELLO, ville fortifiée, ſituée près de la mer au milieu d'un étang ſalé, à 22 l. ſud-oueſt de Sienne, & 33 au midi de Florence. Elle a un petit port & de bonnes ſalines. Long. 28-43, lati. 42-28.

Porto-Hercole, petite ville avec un bon château, & un port, où mouilla, à ce que l'on dit, la flotte des Argonautes ; mais il ne ſert preſque plus.

PIOMBINO, petite & forte ville ſur la côte de Toſcane, à 22 lieues ſud-oueſt de

Florence ; c'eſt la capitale d'un petit Etat de même nom, qui a ſes Princes particuliers. Il eſt ſous la protection du roi de Naples, qui a le droit de mettre garniſon dans la fortereſſe. Long. 28-16, latitude 42-56.

Porto-Longone, petite & très-forte ville de l'île d'Elbe, avec un bon port: elle eſt ſituée, à 3 l. ſud-oueſt de Piombino; il y a ſur un rocher une fortereſſe, qui eſt preſque imprenable, où le roi de Naples a le droit de mettre garniſon, quoique la ville appartienne au prince de Piombino. Long. 28-16, lati. 42-56.

La petite île d'*Elbe*, vis-à-vis de Piombino, eſt remarquable par ſes carrières de marbre, ſes mines de fer & d'aimant.

DE LA SICILE.

L'ILE & royaume de Sicile, de figure triangulaire, a 70 lieues de long, ſur 46 de large, entre l'Afrique & l'Italie, la Sicile n'eſt ſéparée du royaume de Naples que par un détroit d'une lieue, que l'on nomme le Phare de Meſſine.

Cette île, où le Mont-Etna eſt comme le ſoupirail des feux ſouterrains qui la rend très-ſujette aux tremblemens de terre,

eſt un pays aſſez ſain, quoique l'air y ſoit très-chaud. Son tertoir eſt ſi fertile, qu'on l'appelle le grenier de l'Italie; il produit abondamment du bled, du vin, de la cire, de l'huile, du miel, de la ſoie, du coton; on y trouve des mines de fer, d'argent & d'or, des carrières de jaſpe & d'agathe, la mer eſt très-poiſſonneuſe, & l'on y pêche de beau corail.

La Sicile eſt diviſée en trois provinces, qui ſont celles de Mazara, de Noto & de Demona. Elle eſt gouvernée par un Vice-roi; ſes habitans, que l'on fait monter à plus d'un million, ſont ſpirituels & induſtrieux, mais inconſtans, vindicatifs & diſſimulés.

La vallée de Mazara a (*De Paris* 392 *l.*) *PALERME*, grande, ancienne, riche, très-peuplée, & belle ville, capitale de la Sicile, quoique Meſſine lui diſpute cet avantage. Elle eſt ſituée au fond d'un golfe de même nom, dans une belle plaine; parmi ſes habitans, il y a un grand nombre de nobles. Elle a un archevêché, un petit port, des rues tirées au cordeau, longues & larges, avec de belles maiſons & de beaux édifices publics; cette ville a beaucoup de belles places: il y en a une où l'on voit le magnifique palais du Vice-roi, & la ſtatue de Philippe IV roi d'Eſpagne; la plus

plus belle de ſes fontaines eſt dans la place du palais de la Juſtice, & la plus belle de ſes égliſes eſt celle des Jeſuites. Long. 31-15, lati. 38-10. Le ſoleil s'y lève au plus long jour à 4 h. 35 m. & s'y couche à 7 h. 25 m. les plus courts jours y ſont de 9 h. 25 m. ſans le crépuſcule.

Cette ville de même que Meſſine, eſt en correſpondance avec Paris, & fait ſon change par Livourne ou par Marſeille; elle tient ſes écritures en onces, & grains.

Ses monnoies, évaluées à celles de France, ſont :

Ecu de Sicile, (le)	12 Taris,	M. de F.	5 l.
Grain, (le)	6 Piccioli,	M. de F.	5 d.
Once, (l')	30 Taris,	M. de F.	12 l. 10 ſ.
Tari, (le)	20 Grains,	M. de F.	9 ſ. 4 d.

Première route de Paris à Palerme : On prend la route de Paris juſqu'à Marſeille, *page 82*, de Marſeille, où l'on s'embarque 169 l. au Cap-Corſe 277 l. à Palerme 392 lieues.

Seconde route de Paris à Palerme : On prend la route de Paris à Naples, *p. 101*, de Naples 376 l. à Salerne 386, Coſanza 433, Martorano 438, Monteleone 449, Meſſine 467, Palerme 484 l.

Montréal, ville ſur une montagne à 2 l. de Palerme : ſes environs ſont charmans;

on y voit quantité de jardins arrosés de fontaines. Elle a un archevêché.

MAZARA, ville capitale de la vallée de même nom, située à 20 l. sud-oueſt de Palerme. Elle a un évêché qui en eſt ſuffragant.

Termini, ville renommée par ſes eaux minérales : elle eſt ſituée à l'embouchure de la rivière de même nom, dans un terroir abondant en bled & bons vins, à 8 l. ſud-eſt de Palerme. Elle a un château en forme de citadelle, pluſieurs beaux édifices, & un bel aqueduc.

La vallée de Demona a (*De Paris 409 l.*) *Meſſine*, grande, ancienne, belle, commerçante, & forte ville, qui n'eſt pas peuplée à proportion de ſa grandeur : elle eſt ſituée ſur le détroit qui porte ſon nom, à 44 l. de Palerme. Elle a un grand fauxbourg qui s'étend le long de la mer du côté du Phare, il y a une place publique, qui a plus de mille pas de large, & n'eſt environnée que d'atteliers d'ouvriers en ſoie : ſon port eſt vaſte & magnifique, ce qui la rend la plus commerçante ville de la Sicile, à cauſe qu'il ſe trouve ſur la route de tous les vaiſſeaux qui vont ou reviennent du Levant ; ce port eſt défendu par pluſieurs baſtions & trois châteaux ; il eſt très-profond, mais l'entrée,

quoique de 1250 pieds de large, en eſt difficile, à cauſe du gouffre de Charybde qui eſt tout près; il faut y avoir recours aux pilotes côtiers qui ſont éviter ce danger. Elle a un archevêché, de beaux édifices, un grand nombre de communautés religieuſes, avec de beaux bâtimens; les Jéſuites y ont un beau collége & pluſieurs maiſons. Le vice-roi de Sicile réſide ſix mois de l'année à Meſſine & les autres ſix à Palerme. Long. 33-30, lati. 38-10. Pour le commerce, monnoies & route, *voyez* Palerme.

Catane, ancienne ville épiſcopale, à 13 l. au nord de Syracuſe. Elle fut bâtie par les Maziens 728 ans avant J. C. un tremblement de terre la détruiſit en 1639. Elle a été rebâtie & repeuplée à cauſe de ſes environs, qui ſont des plus fertiles en bled, vins & fruits.

La vallée de Noto, a NOTO, grande & belle ville, capitale de la vallée de même nom, ſituée ſur une montagne, à 9 lieues ſud-oueſt de Syracuſe. Long. 32-44, lati. 37.

Syracuſe, ancienne & forte ville de Sicile, une des plus conſidérables de cette île. Elle eſt ſituée avantageuſement ſur la mer, à 29 l. ſud-oueſt de Meſſine, 45 au ſud de Palerme & 432 ſud-eſt de Paris. Elle a un

évêché ſuffragant de Montréal ; un bon grand port défendu par un fort château, & environ quinze mille habitans. Long. 33, lati. 37-4.

DE

L'ILE DE MALTE.

DE Paris 428 l.) *Malte*, île de 8 l. de long, ſur 4 de large & 20 de circuit ; elle eſt ſituée dans un lieu ſain & tempéré, entre l'Afrique & la Sicile ; ſon terroir peu fertile en bled, produit des vignes, du coton, du millet, quelques fruits, & du miel ; on y brûle des chardons & de la fiente d'animaux, parce que le bois y eſt très-rare & fort cher. Cette île, où il n'y a point de bêtes venimeuſes & où l'on trouve quantité de gibier, fut donnée en 1530 par l'Empereur Charles V, aux chevaliers de Saint-Jean-de-Jéruſalem, à qui les Turcs avoient pris celle de Rhodes. Le grand-maître de Villiers de l'île Adam y établit ſon ordre, le plus noble de la chrétienté ; il eſt compoſé de ſept Nations, que l'on nomme Langues, qui ſont celles de Provence, d'Auvergne,

de France, d'Italie, d'Arragon, d'Allemagne & de Caſtille. Les chevaliers de France font preuve de 100 ans de nobleſſe ou de 4 quartiers; ceux d'Allemagne de 400 ans ou de 16 quartiers. Le Grand-Maître a fait ſi bien fortifier l'île en peu de tems, que les Turcs qui en vinrent faire le ſiége, furent obligé de le lever, après une perte de 30 mille hommes. L'on y compte 51 mille habitans, en y comprenant ceux des deux petites îles de Cumino & de Gozzo: dans la première, il y a un fort; & dans la ſeconde, un château & deux forts, l'ancienne capitale de Malte, ſituée au milieu de l'île ſe nomme la Cité-Notable; la nouvelle capitale que l'on appelle

MALTE, ou la *Cité-Valette*, fut bâtie en *1566* par le grand-maître Jean de la Valette. Sa ſituation ſur un roc, au bord de la mer Méditerranée, du côté de la Sicile, avec pluſieurs forts, dont le principal eſt le château Saint-Elme, en fait une place très-forte. Elle a un évêché, un palais pour le Grand-Maître & les Chevaliers de l'ordre, un arcenal & un palais de l'inquiſition. Long. 31-10, lati. 35-54. Le ſoleil s'y lève au plus long jour, à 4 h. 42 m. & s'y couche à 7 h. 18 m. les plus courts jours y ſont de 9 h. 4 m. ſans le crépuſcule.

Route de Paris à Malte. On prend la route de Paris à Marseille, *page 82*, de Marseille 196 lieues, où l'on s'embarque jusqu'à l'île Saint-Pierre 306 lieues. C'est une île voisine de l'île de Sardaigne ; elle a 7 l. de circuit & un port capable de contenir une armée navale. De l'île Saint-Pierre à l'île Maretino 368 l. Elle est située sur la côte occidentale de la Sicile, & au couchant de l'île de Savagnana ; elle a 4 lieues de circuit, quelques métairies & un château : on y recueille quantité de miel, delà à Malte 428 l.

prend la
ge 82, de
embarque
ues. C'eſt
rdaigne ;
port capa-
e. De l'île
68 l. Elle
de la Sici-
avagnana ;
elques mé-
eille quan-
3 l.

MER DE BISCAYE
MER DE
Gibraltar
Tanger
Larache
Albouran I
Cadix
Xerez
Seville
Cordoue
Grenade
Malaga
Porto
Douro
Minho
Aveiro
Coimbre
Lisbonne
Setuval
Evora
Badajoz
Merida
Portalegre
Castelbranco
Idanha
Almeida
Guarda
Viseu
Lamego
Miranda
Braga
Valladolid
Toro
Zamora
Salamanca
Ciudad Rodrigo
Plasencia
Truxillo
Alcantara
Almaden
Ciudad Real
Cuenca
Albarracin
Teruel
Murcie
Carthagene
Alicante
Orihuela
Elche
Alcaraz
Alcala la Real
Antequera
Ronda
Medina Sidonia
Tarifa
Algezire
Estrecho de Gibraltar
C. Spartel
C. de Finisterre
C. de Penas
C. de Vincent
C. de Gata
C. de Palos
C. de Mendego
C. de la Roca
Ste Sebastien
Bilbao
Orduna
Burgos
Logrono
Tudela
Huesca
Jaca
Pampelune
Estella
Vitoria
Miranda
Ebre
Douro
Minho
Tage
Guadiana
Guadalquivir
Xenil
Segre
Cinca
Gallicie
Asturies
Biscaye
Alava
Navarre
Aragon
Catalogne
Valence
Andalousie
Estremadure
Castille Nouvelle
Castille Vieille
Portugal
Afrique
Mer R

ESPAGNE
Par N. Sanson le Fils
Geog. du Roy.
MER DE CAYE BASQUE
FRANCE
MINORCA
Dmd
Mahon
MAIORCA
MER DE
MER MEDITERRANÉE
16
17
18
19
20
21
22
23
24
25
44
43
42
41
40
39
38
37
36
35

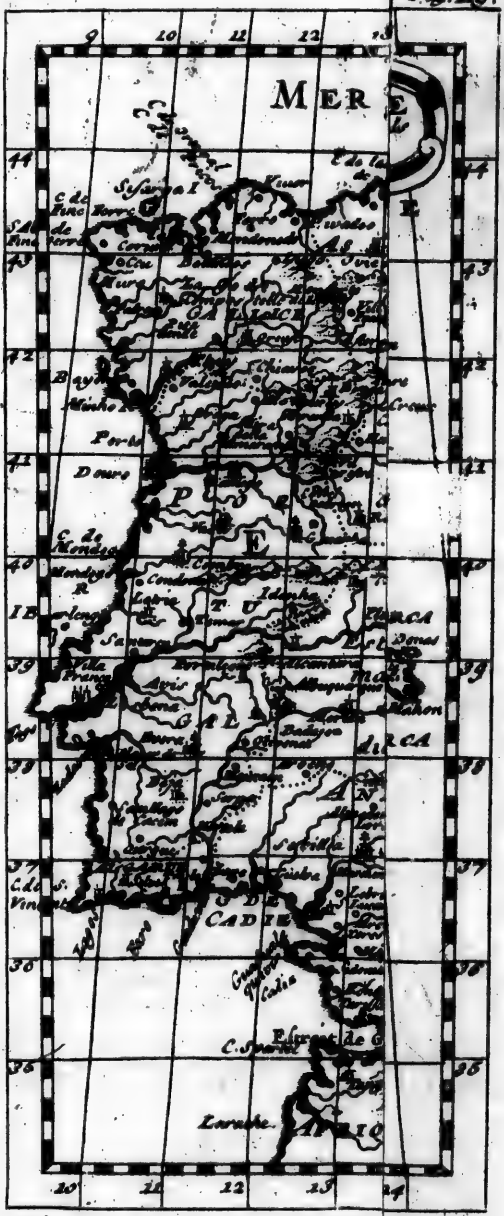
MER
P
E
CADIZ
Larache
9
10
11
12
13
14
15
16
17
18
19
20
21
22
23
24

ESPAGNE.

LES Romains après avoir détruit les Carthaginois, s'emparèrent de l'Espagne; ils en furent les maîtres jusqu'au quatrième siècle: alors elle leur fut enlevée par les Gots, qui y prirent le nom de Visigots, & fondèrent un royaume qui a duré 300 ans. Roderic, le dernier de ses Rois, ayant violé la fille d'un Seigneur de sa cour, nommé Julien, le père, pour se venger d'un si sensible outrage, facilita des moyens aux Sarrasins-Mores, qui venoient de faire la conquête des côtes de Barbarie, de passer le détroit pour s'emparer de cette monarchie: ils l'ont gardée à leur tour depuis 713 jusques environ l'an 1000, temps auquel les Chrétiens qui s'étoient réfugiés dans les montagnes des Asturies, commencèrent à les repousser. Sanche-le-Grand, reconquit une partie de l'Arragon, de la Castille & de la Navarre. Il partagea ces provinces à ses enfans, à titre de royaume; les Sarrasins étant chassés peu-à-peu, toute l'Espagne dans le quinzième

siècle, se trouva réunie sous un même souverain, par le mariage de Ferdinand V Roi d'Arragon, avec Isabelle, héritière de Castille: leur fille s'étant mariée avec Philippe archiduc d'Autriche, fils de l'Empereur Maximilien, Charles-Quint leur fils, possesseur de l'Espagne, y ajoûta les Pays-bas Autrichiens & tous les vastes pays de l'Amérique nouvellement découverte. Son fils Philippe II, par sa trop grande sévérité, perdit les provinces-unies. Philippe III en 1610, expulsa tout ce qui restoit de Morisques. Charles II, mort sans enfans en 1700, fut le dernier Roi de la maison d'Autriche. Cette couronne passa dans la maison de Bourbon, en la personne de Philippe V, petit-fils de Louis XIV, du chef de Marie-Thérèse d'Autriche, Reine de France, sœur de Charles II. Ferdinand VI lui a succédé: après un regne de 12 ans, il a laissé par sa mort en 1759, ce royaume à son frere Dom Carlos, roi des Deux-Siciles, aujourd'hui règnant sous le nom de Charles III.

L'Espagne, à 210 lieues de long sur 180 de large, & 670 de circuit; elle est bornée par le Portugal, la mer & les Pyrenées. C'est un pays situé dans un climat chaud, mais pur & sain; l'hiver s'y fait peu sentir: elle est arrosée d'un grand nombre de rivières, qui

qui la rendroient très-fertile, si ses habitans se donnoient la peine de la cultiver; mais elle n'est point peuplée à proportion de sa grandeur, ce que l'on attribue à l'expulsion des Mores, aux colonies que l'on a établies dans l'Amérique, & à son grand nombre d'ecclésiastiques & de religieux. L'on y compte 8 archevêchés & 49 évêchés, presque tous d'un gros revenus, & 12 universités. Dans les possessions d'Asie, il y a un archevêché & 4 évêchés; en Amérique, 5 archevêchés & 33 évêchés.

Ce pays produit des mines d'or, d'argent, de fer, de vermillon & du sel; des vins & des fruits excellens, de bon gibier, des chevaux fins & généralement tout ce qui est nécessaire à la vie. Il y a des moutons de deux espèces, les moutons ordinaires & les moutons qui portent ces magnifiques toisons dont on fait les plus beaux draps. Ceux-ci ne sont jamais renfermés: on les parque tous les soirs, en rase campagne; en été on les conduit sur les montagnes du nord, & en hiver dans les plaines de l'Andalousie, de la Manche & de l'Estramadure, les troupeaux de cette espéce, sont de dix mille chacun, divisés en 10 tribus; on en compte jusqu'à 5 millions en Espagne: le produit de leur laine est si considérable, qu'on le fait monter à 60 millions

de livres par an, dont un tiers appartient au Roi, un autre au propriétaire, & le troisième sert à l'entretien des troupeaux.

L'Espagne est divisée en 14 provinces, qui ont presque tous le titre de royaume, & sont; au milieu les deux Castilles & Léon; au levant l'Arragon, la Catalogne & Valence; au midi l'Andalousie, Grenade & Murcie; au couchant l'Estramadure & la Galice; au nord la Navarre, la Biscaie & l'Asturie.

Toutes ces provinces sont réunies sous les loix d'un seul Souverain, qui possède encore de vastes pays hors de l'Europe, qui sont en Afrique les villes d'Oran, Ceuta, Pennon de-Velez, l'île de Fer & les îles Canaries. Dans l'Inde, les îles Luçon, Manille, Masbat, Mindora, Panai, Paragoya & la ville de Cares de Camerinha. En Amérique, les îles Bastimentos, Chiloé, Cuba, aux Bœufs, San-Juan de Porto-Ricco, une grande partie de celle de Saint-Domingue; la Nouvelle-Grenade ou le Nouveau-Mexique, une partie de la province de Sainte-Marthe, sur la côte de Terre-ferme ou Castille-d'or; le Tucuman, la Floride, le Pérou, le Popayan & l'Yucatan. Ce qui fait dire que le soleil ne se couche jamais sur les terres de ce Monarque, qui a un revenu considérable. Son armée en temps de paix,

est de 94 mille hommes, y compris les troupes de sa maison, & il a 90 vaisseaux de guerre en comprenant les frégates.

Il porte le titre de Roi Catholique, gouverne ses états à sa volonté & n'y souffre que la religion romaine; le tribunal de l'inquisition que l'on y a établi en plusieurs lieux, en éloigne toutes les autres.

Les Espagnols sont spirituels, patiens, intrépides; on les accuse d'etre jaloux, paresseux & mal-propres; leur langue qui dérive de la latine & de l'arabe, est majestueuse & sublime. Il y a dans cet état des usages qui lui sont particuliers; la dignité que l'on appelle Grand-d'Espagne, est divisée en trois classes; ceux de la première, se couvrent avant que de parler au Roi; ceux de la seconde, ne se couvrent que quand ils ont commencé à lui parler, & ceux de la troisième, ne se couvrent que lorsqu'ils ont fini de parler. Un autre usage, qui se pratique aussi en Angleterre, c'est de reconnoître pour bons tous les mariages contractés sans le consentement des pères & mères, quoique disproportionnés. Il y en a encore un très-incommode pour les femmes, qui est de passer pour immodestes lorsqu'elles montrent leurs pieds.

Le vêtement des femmes est une jupe longue, une camisole qui prend bien la taille,

une mantille de taffetas, dont elles se couvrent quelquefois le visage; leurs cheveux pendent sur leurs épaules, tressés & cordonnés avec des rubans: lorsqu'elles sortent elles ont des vertugadins faits en lanternes & de fil d'archal: sur ces vertugadins, elles mettent plusieurs jupes qui n'ont point de queues, & sont au contraire trainantes pardevant & sur les côtés. Elles font usage du rouge comme les dames françoises: la maigreur, sous le nom de délicatesse, passe chez elles pour une beauté. Lorsqu'elles se rendent visite, elle se donnent la main en se saluant, & s'asseoient sur des tapis ou sur des carreaux, à la manière des orientaux. Les dames veuves passent la première année de leur veuvage dans une chambre tendue de noir où le soleil n'entre point; leur habillement de deuil, est une étoffe noire & un surplis de toile fine qui descend jusqu'aux genoux; elles portent une mousseline qui cache leurs cheveux, leur gorge, & par-dessus le tout, elles ont une longue mante de taffetas noir qui descend jusqu'à terre. Pour le grand deuil des hommes, en place de chapeau, ils ont un bonnet de carton fort haut, couvert d'un crêpe, & un manteau à longue queue.

Commerce de l'Eſpagne.

Le royaume d'Eſpagne, peu commerçant par lui-même, quoiqu'il ait une quantité de ports ſur l'une & l'autre mer, n'eſt devenu conſidérable que par les poſſeſſions du Mexique, du Pérou & de pluſieurs autres colonies du Nouveau-monde, où cette monarchie étend ſa domination, & où il n'eſt permis qu'aux Eſpagnols naturels d'en faire le négoce; cependant toutes leurs précautions n'ont point empêché les autres nations d'y avoir plus de part qu'eux-mêmes: ce qui a le plus favoriſé les étrangers, c'eſt que dans tous ces vaſtes pays, on ne peut ſe paſſer des marchandiſes & des manufactures de l'Europe, & comme l'Eſpagne par elle-même ne peut point les fournir, il a fallu avoir recours aux autres nations, pour les choſes néceſſaires à ces nombreuſes colonies, avec leſquelles on fait des échanges.

NOUVELLE-CASTILLE.

LA Nouvelle-Castille, sans la confondre avec l'ancienne monarchie de Castille, qui étoit plus étendue, est encore la plus grande province d'Espagne: elle se divise en trois parties, qui sont la Manche, l'Algaria & la Sierra, son terroir quoique sec, est assez fertile en bled & en vin.

(*De Paris 287 l.*) *MADRID*, grande, bien peuplée, & belle ville, capitale de l'Espagne, où les Rois font leur résidence dans un beau palais: comme ce palais n'est pas suffisant pour y loger toute la cour, les bourgeois sont obligés de céder le bas de leurs maisons à ceux à qui le Roi donne le droit de les occuper. La ville est située sur une hauteur dans un terroir fertile & agréable, près du petit ruisseau de Mansanares, sur lequel il y a un grand & magnifique pont, bâti par Philippe II; on voit à Madrid, une belle bibliothéque publique, une maison d'enfans-trouvés, qui sont réputés gentils-hommes, un grand nombre d'églises & de beaux édifices publics; les rues y sont longues, larges, droites, & bien

pavées depuis quelque temps seulement; la plus belle place de toutes, est la Plaça-Mayor: l'on y voit aussi dans plusieurs endroits des fontaines ornées de marbre & de statues. Long. 14-30, lati. 40-26. Le soleil s'y lève au plus long jour, à 4 h. 31 m. & s'y couche à 7 h. 29 min. les plus courts jours y sont de 9 h. 13 m. sans le crépuscule. Différence d'heure avec Paris à l'Occident 22 min. Pour les monnoies, voyez Cadix.

Route de Paris à Madrid. On passe de Paris à Orléans 35 l. Blois 51, Amboise 61, Chatelleraud 88, Poitiers 98, Bordeaux 161, Bayonne 193, Oroine 201, Toloza 212, Villa-Franca 215, de Villa-Franca à Miranda-de-Ebro 17 l. en passant par Semega, Gallatera, Audicara, Victoria-la-Pueblas, la Miranda 232, de la Miranda à Burgos 15 l. en passant par Meyugo, Senoveda, Bibiera, Castet, Quintanapalia, Burgos 247 l. de Burgos à Aranda-de Duero 259 l. de Aranda à Madrid 28 l. en passant par Orombia, Fresnisso, Castilliecho, Saumansiera, Boutrago, Cavanillos, Sant-Agostino, Alconvindas, Madrid 287 l.

(*De Paris 300 l.*) *Tolède*, ancienne, grande, belle, forte, commerçante, & la seconde ville de la Nouvelle-Castille, autrefois capitale du royaume; elle est située sur une montagne très-élevée & entourée de

tous côtés par le Tage, à 15 l. au midi de Madrid. Tolède a un archevêché qui rapporte près d'un million; son archevêque est primat d'Espagne, grand chancelier de Castille & conseiller d'état: on y voit une célèbre université, plusieurs hôpitaux, 27 paroisses, 38 monastères, environ 10 mille ouvriers qui travaillent aux manufactures d'étoffes, de soies & de laines: on y fabrique de très-bonnes lames d'épées; il y a un grand nombre de beaux édifices publics, entre lesquels on remarque la métropole, le palais episcopal & le palais royal, ou Alcaçar; les maisons y sont belles, mais les rues étroites. Long. 14-20, lati. 43-6. Le soleil s'y lève au plus long jour, à 4 h. 30 min. & s'y couche à 7 h. 30 m. les plus courts jours y sont de 9 h. 16 m. sans le crépuscule.

Alcala-de-Henares, grande & belle ville, située sur la riviere de Henares, dans un terroir agréable, fertile & bien cultivé, à 4 l. de Madrid. Elle a une célèbre université, plusieurs couvens, une collégiale, un collége de Jésuites avec une belle église. Il y a auprès de cette ville une fontaine, dont l'eau est si bonne & si légère, que les Rois d'Espagne se la sont réservée. Long. 14-10, lati. 40-20.

Escurial, monastère-royal avec un vil-

lage : il est situé sur la Guadara, à 6 l. nord-oueſt de Madrid ; ce monastère a coûté plus de 25 millions & peut passer pour la merveille de l'Espagne. Il fût bâti en 1563, par Philippe II, en mémoire de la victoire qu'il remporta sur les François à Saint-Quentin en 1557, le jour de la fête de saint Laurent à qui l'église est dédiée. Il est habité par 200 moines Hiéronymites, magnifiquement logés. Cet édifice est encore composé d'un palais pour les Rois, où l'on compte dans les 4 façades, 1140 fenêtres, d'une église pour leur sépulture, faite sur le modèle de Saint-Pierre-de-Rome, & d'une bibliothèque qui contient plus de 130 mille volumes ; tous les bâtimens sont ornés d'or, d'argent & de peintures du Titien.

Les autres Villes sont :

Alcaraz, (ville & Château). *Almade*, (ville & forte mine de vif-argent). *Aranjuez*, (ville & maison-royale de plaisance). *Calatrava*, (ville & chef de l'ordre de ce nom). *Ciudad-Real*, (ville capitale de la Manche). *Cuença*, (évêché). *Guadalajara*, (ville & beau palais). *Guele*, (duché). *Saint-Ildefonce*, (maison-royale). *Molina*, (ville forte). *Oropésa*, (comté). *Pardo*, (maison-royale). *Pastrana*, (duché). *Requena*, (ville fortifiée). *Ribas*, (marquisat). *Uzeda*, (duché).

VIEILLE-CASTILLE.

LA Vieille-Castille contient 76 l. de long sur 45 de large, en forme de pyramide: on la divise en 7 merindales ou contrées, qui sont mal peuplées: cette province qui n'est ni fertile ni cultivée, fournit des laines qui sont les plus estimées de l'Europe.

(*De Paris 247 l.*) *BURGOS*, grande & riche ville, à 47 l. au nord de Madrid, capitale de la Vieille-Castille, située en partie sur une montagne, & en partie sur l'Alançon que l'on passe sur un beau pont. Elle a un archevêché, de beaux édifices publics, entr'autres la métropole, le palais épiscopal, & plusieurs fontaines, les rues y sont étroites, mais les promenades belles. Long. 14-20, lati. 42-20.

(*Sud-ouest de Paris 282 l.*) *Ségovie*, ancienne, grande, forte & belle ville, bien peuplée, très-commerçante, sur-tout en belles laines & beau papier: elle est située sur une montagne près de la riviere d'Atayada, dans un lieu où l'on nourrit des moutons qui fournissent les fines-laines avec lesquelles on fabrique de très-beaux draps; elle est

ſituée à 15 l. nord-oueſt de Madrid, 26 eſt-ſud de Salamanque. Il y a un évêché ſuffragant de Tolède; un beau château royal ſur un rocher, où les eſcaliers ſont taillés dans le roc, un aqueduc de 177 arcades, à 2 rangs l'un ſur l'autre, qui conduit de l'eau dans la ville; une maiſon pour la monnoie, où l'on admire de certains moulins avec leſquels la monnoie ſe trouve dans un inſtant, fondue, peſée, rognée & battue. Long. 15-56, lati. 40-56.

Talavera, grande, riche & forte ville, ſur le Tage, dans une vallée fertile en bled, excellens vins & fruits, à 22 l. ſud-oueſt de Madrid. Elle a 7 paroiſſes, 12 couvens, 7 hopitaux & une manufacture d'étamines: ſon plus grand commerce conſiſte dans une quantité d'ouvrages vernillés, très-eſtimés. Long. 13-27, lati. 39-45.

Ocana, ville ſituée dans une plaine très-fertile, à 9 l. ſud-eſt de Madrid. Elle a 3 paroiſſes, 10 couvens, 1 mille habitans & une manufacture de vaiſſelle blanche fort eſtimée.

(*De Paris 269 l.*) *VALLADOLID*, grande, très-peuplée & belle ville de la Vieille-Caſtille, capitale de la principauté de ce nom; elle fut la réſidence de ſes Rois juſqu'à Charles V: on y voit encore de beaux palais réparés par Philippe IV. Cette

ville est située dans une plaine agréable, sur la riviere Pisuerga, près de son embouchure dans le Duero, à 34 l. nord-oueſt de Madrid. Elle a un évêché suffragant de Tolède, une université, une académie des sciences, plusieurs belles places, entre lesquelles on en remarque une très-grande, où se tiennent plusieurs foires, & une autre au milieu de la ville: les maisons qui entourent celle-ci, sont ornées de balcons dorés, & soutenues par-devant de beaux pilliers. L'on compte à Valladolid, onze mille maisons, 70 couvens, qui ont presque tous de belles égliſes; la plus magnifique est celle des Dominicains. Long. 13-34, lati. 41-42.

Les autres Villes sont:

Aranda de Duero, (grande & belle ville). *Avila*, (ville forte, évêché, université, manufacture). *Calahorra*, (évêché). *Frias*, (ville & duché). *Haro*, (comté). *Lerme*, (ville, duché, château). *Logrogne*, (fertile en bon vin). *Madrigal*, (fertile en bon vin). *Medina-Celi*, (ville & duché). *Miranda-de-Ebro*, (fort bon vin). *Nagera*, (forte, duché). *Pegnafiel*, (ville, bons fromages). *Boa*, (for. 3 paroiſſes). *Siguenza*, (forte, université, évêché).

LÉON.

CETTE province, qui prend son nom de sa capitale, a titre de royaume; sa grandeur est de 50 l. de long sur 40 de large; son terroir est assez fertile en bled, mais on y recueille peu de vin.

LÉON, ville capitale du royaume de même nom, située entre les deux sources de la riviere d'Esta, à 20 l. d'Oviedo & 55 de Compostelle, dont son évêché est suffragant. Elle a une cathédrale qui passe pour la plus belle de l'Espagne; elle possède un grand nombre de reliques. Long. 12-20, lati. 42-44.

(*De Paris* 292 *l.*) *Salamanque*, ancienne, riche, grande, marchande, bien peuplée & belle ville du royaume de Léon, située à 34 l. nord-oueſt de Madrid, partie sur des collines & partie en plaine, sur la riviere de Tormes, qu'on y passe sur un pont de pierre. Elle a un évêché suffragant de Compostelle, une université qui est la plus célèbre de toute l'Espagne & où l'on compte plus de 5 mille écoliers; elle est composée de 24 colléges, entre lesquels il y en a 4 que l'on nomme Grands, 80 professeurs

gagés enseignent dans cette université, sans y comprendre beaucoup d'autres qui prétendent à des chaires. Salamanque est ornée de belles fontaines, d'une belle place, de quantité de belles églises, entre lesquelles on remarque la cathédrale où il y a un beau clocher : les couvens y sont en grand nombre & fort beaux, principalement ceux de Saint-François, de Saint-Dominique & de Saint-Bertrand; il y a dans ce dernier, un escalier orné de statues dorées, où les marches de 5 pas de long, forment 100 degrés. Long. 12-33, lati. 41-5.

Tordesillas, belle ville fortifiée, située sur le Duero, que l'on y passe sur un beau pont; son terroir est fertile en bleds & en vins : elle est à 8 l. sud-oueſt de Valladolid; il y a un très-beau palais, 6 paroisses, 4 couvens & des maisons bien bâties. Long. 13-10, lati. 41-40.

Toro, considérable ville sur le Duero, dans une plaine au bout d'un côteau, qui produit de très-bons vins, entre Zamora & Tordesillas, à 14 l. nord-est de Salamanque & 40 nord-oueſt de Madrid. Elle a 7 portes, 12 couvens, 22 paroisses, 4 hôpitaux & un bon château.

Les autres Villes sont :

Alves de Tormes, (duc. & beau château).

Astorga, (for. év.) *Ciudad-de-Rodrigo*, (for. év.) *Ledesma*, (for.) *Medina-del-Campo*, (riche & bel. v.) *Palencia*, (év.) *Zamora*, (for. év. mines de Turquoises).

ARRAGON.

CETTE province séparée de la France par les Pyrénées, porte titre de royaume; elle se divise en 7 cités, qui contiennent 70 villes murées: l'air en est pur & sain, mais quoiqu'elle soit arrosée d'une quantité de rivières, l'on y manque d'eau, bonne à boire: son terroir montueux, sec & mal cultivé, n'est fertile qu'aux environs des rivieres où l'on recueille du bled, du vin, des fruits, de l'huile & du safran; l'on y trouve des mines de sel & de fer.

(*De Paris 218 l.*) *SARAGOSSE*, grande, ancienne, commerçante, riche, bien peuplée & très-belle ville, capitale du royaume d'Arragon, située sur l'Ebre, que l'on passe sur deux beaux ponts, à 60 l. nord-est de Madrid, dans un terroir fertile en tout ce qui est nécessaire à la vie. Elle a un archevêché, une université, 17 grandes églises, 14 couvens, de belles rues larges & bien

pavées, avec des maisons bien bâties, de beaux édifices, entre lesquels on distingue la cathédrale, le palais du Viceroi, l'hôtel-de-ville, l'hôpital & le palais de l'inquisition, qui a été fortifié pour servir de citadelle à la ville. Long. 16-35, lati. 41-45. Le soleil s'y lève au plus long jour, à 4 h. 25 m. & s'y couche à 7 h. 35 m. les plus courts jours y sont de 9 h. 3 m. sans le crépuscule. Différence d'heure avec Paris à l'Occident, 12 m. 20 s.

Teruel, grande ville, commerçante, sur les frontières du royaume de Valence: elle est située au confluent du Guadalaviar & de l'Alhambra, dans une grande plaine fertile en excellens fruits & où l'air est toujours doux: elle est à 28 l. sud-oueſt de Saragosse & 46 Est de Madrid. Elle a titre de cité, un évêché suffragant de Saragosse, 8 paroisses, 5 couvens & un hôpital bien renté. Long. 16-38, lati. 40-27.

Les autres Villes sont:

Albarazin, (fort. év.) *Balbastro*, (év.) *Calatajud*, (gr. fort. terroir fertile.) *Huesca*, (év. univ.) *Jaeca*, (fort. év.) *Montalban*, (fort.) *Tarazona*, (gr. fort. év.) *Vénasque*, (forte).

CATALOGNE.

CATALOGNE.

LA Catalogne, ſur la Méditerranée, porte titre de principauté; elle ſe diviſe en 15 vigueries ou juriſdictions: cette province commerçante en étoffes & en eau-de-vie, paſſe pour la plus peuplée de toute l'Eſpagne; l'air en eſt ſain, tempéré; ſon terroir arroſé d'un grand nombre de rivières, eſt rempli de hautes montagnes couvertes de belles forêts & d'arbres fruitiers: elle abonde en bled, vin, légumes; en mines d'or, d'argent, d'étain, de fer, de plomb, d'alun, de vitriol. Il y a des carrières de marbre, de criſtal, de jaſpe & d'albâtre.

(*De Paris 288 l.*) *BARCELONE*, grande, riche, commerçante & forte ville, capitale de la Catalogne, ſituée ſur la Méditerranée, à 100 l. au levant de Madrid. Elle a un bon port, un évêché ſuffragant de Tarragone, une citadelle, une fabrique de bonnes couvertures. Cette ville a ſouvent été priſe & repriſe par les François & les Eſpagnols; elle eſt reſtée aux derniers depuis 1714. Long. 19-50, lati. 41-26. Le ſoleil s'y lève au plus long jour, à 4 h. 26 min. & s'y couche à 7 h. 34 min.

Lérida, forte & grande ville, assez bien bâtie, située sur la rivière de Sègre, sur une colline fertile en grains, fruits de toutes espèces & huiles, à 5 l. sud-oueſt de Balaguer, 32 oueſt de Barcelone & 80 nord-eſt de Madrid. Elle a un évêché suffragant de Tarragone, une université & un bon château: cette ville en 1707 fut prise d'assaut par le duc d'Orléans. Long. 18-10, lati. 41-31.

Tarragone, ancienne, commerçante & forte ville, autrefois célèbre, située sur la côte de la Méditerranée, sur une colline où il y a une très-belle vue & un air pur: son terroir eſt fertile en grains, bons vins & huile; elle eſt à 18 l. oueſt de Barcelone, 18 nord-eſt de Tortoſe, 90 eſt-nord de Madrid & 232 au sud de Paris. Elle a un port, où des rochers empêchent les gros vaiſſeaux d'entrer, un archevêché & une univerſité: on y compte 500 maiſons. Long. 18-58, lati. 41-12.

(*Sud de Paris 247 l.*) *Tortose*, considérable ville, capitale d'une viguerie de même nom, située à 4 l. de la mer, 36 oueſt-sud de Barcelone & 72 au levant de Madrid. Elle a un évêché, une petite univerſité, un vieux château fortifié: cette ville, diviſée en vieille & neuve, a dans ſes environs des mines d'or, d'argent, d'alun,

d'albâtre & de jaſpe. Long. 18-10, lati. 40-51.

Les autres Villes ſont :

Ampurias, (port.) *Balaguer*, (châ.) *Cadequié*, (port.) *Caſtel-Follit*, (place). *Cervera*, (baron.) *Feliu-de-Quixolo*, (port). *Gironne*, (port. év.) *Palamos*, (port). *Puycerda*, (fort. eaux minér.) *Soloſona*, (év.) *Vic*, (év.) *Urgel*, (év.).

VALENCE.

PROVINCE ſur la Méditerranée, qui porte le nom de ſa capitale, avec le titre de royaume: elle a 65 l. de long ſur 25 de large; c'eſt une des mieux peuplées & des plus agréables de l'Europe; l'on y jouit d'un printemps preſque continuel. Elle contient 7 cités, 4 grands ports & 64 villes murées; le grand nombre de rivières qui l'arroſent, en rendent le terroir extrêmement fertile, ſur-tout en ris, vins & fruits excellens: on y trouve des arbres qui portent tout à la fois des fleurs, des fruits verds & murs; des montagnes fort rudes qui ont des mines d'or, d'argent, de fer & d'alun; des carrières d'albâtre & de plâtre.

Ses habitans sont d'un esprit doux, traitables, & les femmes passent pour les plus belles de l'Espagne.

(*De Paris 297 l.*) *Valence*, grande & belle ville, capitale de la province de même nom, située à une lieue de la mer, sur le bord du Guadalaviar, que l'on passe sur plusieurs ponts, à 65 l. est-par-sud de Madrid. Elle a un archevêché, une université, une cour de justice, de belles maisons bien bâties, une riche manufacture d'étoffe de soie: dans le nombre de ses beaux édifices, on remarque la cathédrale, dont le grand autel est tout couvert d'argent; l'hôtel-de-ville, le palais du Viceroi, la bourse & l'arcenal. Cette ville, qui est très-peuplée, est habitée par beaucoup de nobles; elle n'est point pavée, ce qui la remplit de poussière l'été & la rend très-sale l'hiver. Long. 17-30, lati. 39-30.

(*De Paris 295 l.*) *Alicante*, petite, forte & riche ville, située sur la Méditerranée, à 15 l. nord-est de Murcie & 25 au sud de Valence; son terroir est fertile en excellens vins très-renommés; elle a un port défendu par de bons bastions, où les vaisseaux sont à couvert de tous les vents, excepté celui du midi; l'on y fait un commerce considérable avec toutes les nations,

la France, l'Italie, l'Angleterre & la Hollande y tiennent un consul. Long. 17-40, lati. 38-14.

Les autres Villes sont :

Altea, (comté.) *Binaros*, (bons vins). *Denia*, (fort. port). *Elche*, (marq.) *Origuela*, (univ. év.). *Penifcola*, (très-forte). *Segorbe*, (évêché, duché). *Villa-Hermosa*, (duché). *Xicona*, (très-bons vins).

ANDALOUSIE.

L'ANDALOUSIE, sur l'Océan, a 90 l. de long, sur 60 de large : il passe pour le plus beau pays de ce royaume ; on appelle ordinairement cette province, le grenier, la cave, & l'écurie de l'Espagne, à cause de sa grande fertilité en bled, vins, fruits, huiles, le tout excellent : on y élève des chevaux très-estimés pour leur vîtesse & leur beauté. Il y a dans ses montagnes des mines d'argent, de cuivre, de plomb, de vermillon, d'aimant, de mercure & d'antimoine ; sur ses côtes l'on fait de beau sel, & dans ses mers l'on pêche quantité de poissons, sur-tout du thon.

(*De Paris 369 l.*) *SÉVILLE*, ville capitale de l'Andalousie, ancienne, grande, riche, très-commerçante & la plus belle de toute l'Espagne, après Madrid : elle est située sur la rive gauche du Guadalquivir à peu de distance de la mer, dans une grande plaine fertile en tout ce qui est nécessaire à la vie, à 85 lieues sud-oueſt de Madrid. Cette ville est de figure ronde ; on la distingue par les noms de vieille & de nouvelle ville ; on passe sur un pont de bâteaux pour aller dans le plus grand de ses fauxbourgs que l'on appelle Triana : Séville a titre de Cité-royale, un bon & grand port, de bonnes murailles, un bel aqueduc de 6 lieues qui conduit de l'eau à la ville, un archevêché, une célèbre université, 120 hôpitaux bien rentés, un grand nombre de belles égliſes, des magasins bien bâtis, les rues sont tournantes & étroites, mais il y a de beaux édifices, entre lesquels on remarque la métropole, qui est soutenue par deux rangs de beaux pilliers, il y a un maître-autel très-riche, & un clocher d'une hauteur extrême ; l'on voit auprès de cette égliſe, le palais royal nommé Alcaçar & autrefois la résidence des Rois ; l'hôtel-de-ville est dans une grande place qui est ornée de très-belles fontaines ; la bourse est encore

un de ses beaux bâtimens : c'est à Séville que l'on porte tout l'or & l'argent qui vient des Indes, pour le convertir en monnoies. Long. 12-30, lati. 37-20.

Jaen, forte & belle ville, capitale d'un canton qui a titre de royaume ; elle est située au pied d'une montagne, dans un terroir fertile en bled & excellens fruits : elle est très-riche en soie ; sa situation est à 6 l. sud-oueſt de Baeca, & 15 au nord de Grenade. Elle a un beau château & un évêché suffragant de Tolède ; il y a dans cette ville une sainte Véronique très-révérée du peuple. Long. 13-58, lati. 37-39.

Sainte-Marie, belle ville très-commercante sur la baie de la côte de Cadix, sur la Guadelate, où l'on voit à son embouchure une batterie fermée appellée le port Sainte-Marie, à 4 l. sud-est de Xerès-de-la-Frontera & autant nord-est de Cadix : elle a titre de comté, des rues larges & droites avec de belles maisons. Il y a dans cette ville quantité de négocians de toutes sortes de nations.

(*De Paris 383 l.*) *Xerès-de-la-Frontera*, considérable, bien peuplée & jolie ville sur le bord du Guadalate, dans un terroir fertile en vins, qui sont les meilleurs de l'Espagne, & en oranges, citrons & autres fruits : il y a de belles rues avec des

maiſons bien bâties, un ancien château & une grande place.

(*De Paris 383 l.*) *Cadix*, belle & forte ville de l'Andalouſie, & celle de l'Europe où l'argent eſt le plus commun, à cauſe de ſon port, où les vaiſſeaux marchands de toutes les nations arrivent pour y faire un commerce dans tous les genres. C'eſt de ce port que part la flote qui va aux Indes, & c'eſt où elle arrive à ſon retour. Cette ville, fondée par les Carthaginois, fut une des trois que Charles V commanda à ſon fils Philippe II de conſerver: elle eſt ſituée à 18 l. nord-oueſt de Gibraltar, & 80 ſud-oueſt de Madrid, dans une petite île de 6 l. de long, ſur 3 de large. Elle renferme dans ſa moyenne grandeur 100 mille habitans, deux fortereſſes, un évêché ſuffragant de Séville, une belle cathédrale, 12 monaſtères, un beau collége de Jéſuites. Les Anglois la prirent en 1596, puis la rendirent quelques-tems après aux Eſpagnols; mais en 1702 quoiqu'ils euſſent réuni leurs flotes avec celles des Hollandois, pour en faire le ſiége; ils furent obligés de le lever. Long. 11-20, lati. 36-25. Le ſoleil s'y lève au plus long jour à 4 h. 44 m. & s'y couche à 7 h. 16 m. les plus courts jours y ſont de 9 h. 38 m. ſans le crépuſcule. Différence d'heure avec

avec Paris à l'Occident 34 minut. 40 ſec.

Cette ville, l'une des plus commerçantes du monde, eſt en correſpondance avec Paris, & fait ſon change en droiture; l'on y a 14 jours de faveur après l'échéance des lettres-de-change des pays étrangers, ainſi qu'à Madrid, & ſeulement 8 jours pour celles de l'intérieur du royaume & du Portugal; on y tient les écritures en réaux, en maravedis & en piaſtres.

Ses monn. évaluées à celles de France ſont:

Duc. (le) 375 mara. de banq. M. de F. 5 l. 3 ſ. 1 d-1-2 de d.
Ducat d'argent, (l'ancien)
10 réaux de plata courant & 26 maravedis de vellon, ce qui fait 20 réaux & envir. 26 marav. M. de F. 5 l. 3 ſ. 9 d-15-17 de d.
Ducat d'arg. (le nouveau)
16 réaux, 17 mar. de v. M. de F. 4 l. 2 ſ. 6 d.
Ducat de vellon, (le)
11 R. & 1 mar. de vellon M. de F. 2 l. 15 ſ. 1 d. 13-17 de d.
Ecu d'or, (l') 35 réaux & 22 maravedis de vellon, M. de F. 8 l. 17 ſ. 2 d-14-17 de d.
Ecu d'or, (le plus petit)
20 réaux de vellon, M. de F. 5 l.
Ecu de vellon, (l') 16 réaux de vellon, M. de F. 4 l.
Maravedis, (le) c'eſt la moindre monn. d'Eſpag. M. de F. 1 d-13-17 de d.
Ochavo, (l') 2 maraved. M. de F. 3 d-9-17 de d.
Piaſtre de change, (le) 8 réaux de banque, M. de F. 3 l. 15 ſ.

Pistole d'or, (la) 14 réaux 9 maravedis de vellon, M. de F. 3 l. 11 s. 3 d-15-17 de d.

Pistole ou doublon, (la) 75 réaux & 10 maraved. de vellon, M. de F. 18 l. 16 s. 5 d. 11-17 de d.

Pistole ou doublon de 4, (la) 150 réaux & 10 maravedis de vellon, M. de F. 37 l. 11 s. 5 d. 11-17 de d.

Pistole ou doublon de 8, (la) 301 réaux & 6 maravedis de vellon, M. de F. 75 l. 4 s. 10 d-10-17 de d.

Pistole de change, (la) 32 réaux de banque, M. de F. 15 l.

Quarto, (le) 4 maravedis, M. de F. 7 d-1-17 de d.

Quarto, ou pièce de quarto, (le) 8 maraved. M. de F. 1 s. 2 d-2-17 de d.

Quarto de change, (le) 4 maravedis, M. de F. 7 d 1-17 de d.

Réal ou pièce de 4, ou demi pièce (le) 10 réaux de vellon, M. de F. 2 l. 10 s.

Réal ou pièce de 2 à colonnes, (le) 5 réaux de vell. M. de F. 1 l. 5 s.

Réal ou pièce de 8, ou Mexicaine, (le) 20 réaux de vellon, M. de F. 5 l.

Réal de 2, ou pièce courante, (le) 4 réaux de vellon, M. de F. 1 l.

Réal de plata, (le) 2 réaux de vellon, M. de F. 10 s.

Réal de plata, (le demi) 1 réal de vellon, M. de F. 5 s.

Réal de plata à colonnes, (le) 2 réaux & demi,	M. de F.	12 s. 6 d.
Réal de plata à colonnes, (le demi) 1 réal & quart de vellon,	M. de F.	6 s. 3 d.
Réal ou réaux de change, (le) 34 maravedis de banque,	M. de F.	9 s. 4 d. 1-2 de d.
Réal de plata vieille (le) 16 quartos,	M. de F.	9 s. 4 d. 16-17 de d.
Réal de vellon de change, (le) 8 quartos & demi,	M. de F.	5 s.
Sévillane de 1718, (la) 16 réaux de vellon,	M. de F.	4 l.
Sévill. de 1718, (la demi) 8 reaux,	M. de F.	2 l.

La liv. de France en monn. d'Espag. vaut 4 réaux de vell.

Route de Paris à Cadix. On prend la route de Paris à Madrid, *p.* 127, de Madrid 287 l. à Tolede 300, Ciudad-Réal 319, Cordoue 351, Séville 369, Xerès-de-la-Frontera 383, Cadix 387 l.

Les autres Villes de l'Andalousie sont:

Alcala-Réal, (excellens vins). *Algezira*, (fort. port). *Anduxar*, (belle & riche). *Arcos*, (for. duc.). *Aymonte*, (maritime). *Baeça*, (grande & belle). *Constantine*, (for.). *Exija*, (com.). *Lebrixa*, (for.). *San-Lucar-de-Barameda*, (port). *San-Lucar-de-Guadiana*, (for. port). *San-Lucar-la-Major*, (évêché). *Marchena*, (belle duc.).

Medina-Sidonia, (jolie). *Niebla*, (comté). *Ossuna*, (duc.). *Palos*, (port).
Gibraltar, aux Anglois, *v.* leurs possessions.

GRENADE.

PROVINCE la plus méridionale d'Espagne sur la Méditerrannée; elle a 70 l. de long, sur 30 de large, & porte le nom de sa capitale, avec titre de royaume: c'est le dernier où les Mores se soient maintenus en Espagne; ils en furent chassés par Ferdinand V, roi d'Arragon en 1492. Ce pays, très-fertile, abonde en grains, vins, sucre, chanvre, lins, grenades, oranges, citrons, amandes, olives, cire, miel, noix-de-gale, palmiers, & muriers blancs avec lesquels on nourrit beaucoup de vers qui donnent une soie très-estimée, & procurent un bon commerce aux habitans.

GRENADE, grande & belle ville, capitale de la province de même nom; située dans un pays agréable & fertile sur la rivière d'Orto, près de son confluent avec le Xénil, à 25 l. nord-est de Malaga & 90 au midi de Madrid. Cette ville, divisée en quatre parties où l'on fait un grand commerce de soie très-estimée, a un archevê-

ché, une université & quantité de beaux édifices. Longitude 14-5, latitude 36-55.

(*De Paris 387 l.*) *Malaga*, ancienne, riche, belle, & très-forte ville, située au pied d'une montagne escarpée près de la Méditerranée, à 25 l. sud-oueſt de Grenade, 32 sud-eſt de Séville & 100 au sud de Madrid. Elle a un évêché suffragant de Grenade, de beaux édifices publics, avec une belle cathédrale, un bon port qui la rend très-commerçante, où l'on voit toujours quantité de vaisseaux qui viennent charger les excellens vins, les fruits délicieux, & les huiles que produisent son terroir; ce port eſt défendu par deux châteaux, où il y a toujours forte garnison, & un bon arcenal: les habitans de ses environs sont les plus laborieux de l'Espagne. Long. 12-55, lati. 36-30.

Ronda, forte & jolie ville, sur un rocher escarpé, environnée de la rivière de Guadajara, & d'un terroir fertile en excellens fruits, à 8 l. au nord de Gibraltar. Cette ville, où l'on fait quantité de soie, de fines étoffes & de très-bons jambons, eſt si élevée que l'on y descend à la rivière par un escalier de 400 marches taillés dans le roc. Long. 12-43, lati. 36-52.

Alama, jolie ville, située dans une vallée environnée de hautes montagnes, à 8

l. sud-oueſt de Grenade : elle eſt remarquable par ſes bains chauds, les meilleurs & les plus beaux de l'Eſpagne, & par ſon terroir fertile en tout ce qui eſt néceſſaire aux délices de la vie.

Les autres Villes ſont :

Adra, (forte). *Almeria*, (por. év.). *Almunecar*, (fort. port.). *Antequera*, (gr. belle, eaux min.). *Guadix*, (évêché). *Monteril*, (port). *Muxacra*, (port). *Salobrena*, (forte). *Vera*, (port, év.).

MURCIE.

PROVINCE ſur la Méditerranée, du nom de ſa capitale, avec titre de royaume. Elle a 25 lieues de long, ſur 23 de large ; l'air y eſt très-ſain : ſon terroir, fort ſec à cauſe qu'il y pleut rarement, n'eſt pas des plus fertile en bled & en vins, mais il produit quantité de fruits, comme oranges, citrons, amandes, olives & autres, des plus excellens de l'Eſpagne, des cannes de ſucre, des ſoies & des mines d'alun. On y trouve des arbres qui portent tout à la fois, des fleurs, des fruits verds & murs.

MURCIE, considérable & belle ville, capitale du royaume de même nom, & la résidence du Gouveneur de toute la province, située dans un lieu agréable à 10 l. au nord de Carthagène, 45 au sud de Valence, & 84 sud-est de Madrid. Elle a un évêché suffragant de Tolède, une belle cathédrale, dont l'escalier du clocher est si doux que l'on peut aller à cheval jusqu'au faîte. On y trouve 7 paroisses, plusieurs couvens, un beau collége de Jésuites, des rues belles & droites, avec des maisons bien bâties, & environ 10 mille habitans. Long. 16-59, lati. 37-48.

(*De Paris* 433 *l.*) *Carthagène*, forte ville maritime, à 90 l. est-sud de Madrid; elle est située sur le golfe de Carthagène. Son port un des plus considérables de l'Europe, est le meilleur de toute l'Espagne. Long. 16-35, lati. 37-22.

ESTRAMADURE.

PROVINCE qui fait aujourd'hui partie de la Nouvelle-Castille; l'air y est nuisible aux étrangers, à cause de sa grande chaleur: sa grandeur est de 70 lieues de

de long, ſur 40 de large; ſon terroir produit quantité de bled, vins & fruits.

(*De Paris 345 l.*) **BADAJOX**, grande & forte ville, capitale de cette province; elle eſt ſituée ſur la Guadiana, que l'on paſſe ſur un pont, aux frontières du Portugal, à 4 lieues ſud-eſt d'Elvas 70 ſud-oueſt de Madrid. Son terroir fertile, abonde ſur-tout en pâturages. Elle a un évêché ſuffragant de Compoſtelle, & une très-belle cathrédrale. Longitude 10-50, lati. 38-47.

Merida, ancienne & forte ville ſur la Guadiana, dans une vaſte campagne, agréable & fertile en gras pâturages, où l'on trouve l'herbe qui ſert à la teinture de l'écarlate. Elle eſt a 12 lieues d'Elvas & 56 ſud-oueſt de Madrid: cette ville, qui n'eſt plus ſi grande qu'autrefois, a été bâtie par Auguſte; on y voit encore de beaux reſtes d'antiquité.

Truxillo, ville conſidérable entre deux montagnes, ſur le penchant d'une colline, à 25 l. ſud-eſt de Tolède. Elle a un bonne citadelle 6 paroiſſes & 10 couvens. Long. 12-38, lati. 39-12.

Les autres Villes ſont:

Albuquerque, (comté fort.). *Alcantara*,

(fort.). *Feria*, (duc.). *Guadaloupe*, (jolie). *Pegnaranda*, (comté). *Placentia*, (évêc.). *Xerès de Badajox*, (gran. belle). *Zafra*, (forte).

GALICE.

PROVINCE sur l'Océan avec titre de royaume : elle a 50 lieues de long, sur 40 de large ; l'air y est mal-sain, ce qui fait quelle n'est pas si peuplée qu'elle devroit l'être, à cause de ses ports ; ses habitans, meilleurs guerriers que commerçans, sont si paresseux qu'ils ne sçavent pas profiter de la situation avantageuse du pays pour le commerce. Ce pays, où le terroir montagneux n'est pas des plus fertiles, produit du vin, du lin & du seigle ; on y nourrit quantité de bestiaux. Il y a des mines d'or, de cuivre, de plomb, de vermillon, & des forêts d'où l'on tire du bois pour la construction des vaisseaux.

(*De Paris 245 l.*) *COMPOSTELLE*, ville capitale de cette province ; elle est dans une belle plaine, fertile, & dans une presqu'île formée par les rivières de Tambra & d'Ulla à 110 l. nord-oueſt de Madrid.

Elle a de belles places, un grand nombre de couvens, & un archevêché avec une très-belle métropole dédiée à saint Jacques patron de toute l'Espagne ; le peuple croit que les reliques de ce Saint y reposent ; il y a dans son Chapitre sept Cardinaux-prêtres, à l'imitation de ceux de l'Eglise romaine, un hôpital magnifique pour loger les Pélerins, qui ne sont plus en si grand nombre qu'autrefois ; c'est dans cette ville que l'Ordre Militaire de Saint-Jacques de Compostelle a pris naissance. Long. 9-28, latitude 42-54.

Orense, ville renommée pour ses sources d'eau-chaude ; elle est située sur le Minho, qu'on passe sur un beau pont d'une seule arche, au pied d'une montagne. L'on prétend qu'une partie de la ville éprouve la rigueur d'un grand froid, pendant que l'autre jouit de la douceur du printems ; on la trouve à 20 l. sud-est de Compostelle, & 59 nord-est de Madrid. Elle a un évêché suffragant de Compostelle. Long. 10-7, lati. 42-15.

Les autres Villes sont :

Baionne, (port). *La Corogne*, (très-bon port). *Lugo*, (évêché). *Mondonnedo*, (évêché). *Monteforte-de-Lemos*, (manuf.). *Ponte-Vedra*, (mari. pêche abondante).

Redondela, (mari. pêche abondante). *Ribadario*, (excellens vins). *Ribadeo*, (por. comté). *Tui*, (fort. évêché). *Vigo*, (for. port).

NAVARRE.

ROYAUME de 30 lieues de long, ſur 24 de large, entre la France & l'Eſpagne. On le diviſe en haut & bas; le haut appartient à l'Eſpagne; il contient cinq mérindales ou diſtricts, qui ſont, Pampelune, Eſtella, Ollite, Tudelle & Sangueſſa: cette partie autrefois appartenante à Jean d'Albret, ayeul maternel d'Henri IV, fut uſurpée par Ferdinand V; l'autre partie, ſéparée de l'Eſpagne par les Pyrenées, appartient à la France, & ne contient qu'une mérindale de 8 lieues de long, ſur 5 de large.

La Navarre eſt un pays montagneux & peu fertile; mais il y a beaucoup de beſtiaux & de gibier; on y trouve des mines d'or, d'argent & de plomb. Pampelune eſt la capitale de la partie appartenante à l'Eſpagne, & Saint-Jean-Pied-de-port, de celle de la France.

(*De Paris 210 l.*) *PAMPELUNE*, forte



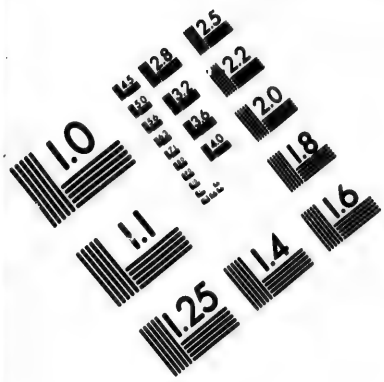

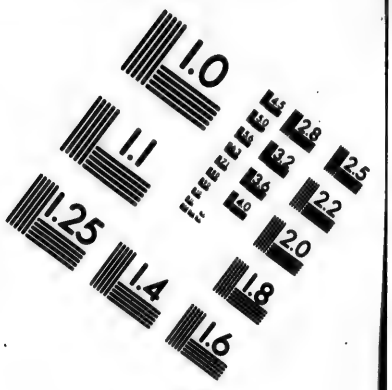

IMAGE EVALUATION TEST TARGET (MT-3)





Photographic Sciences Corporation

23 WEST MAIN STREET
WEBSTER, N.Y. 14580
(716) 872-4503

2.8
3.2
3.4
2.5
2.2
2.0
1.8
1.1
1.0

ville, capitale de la Navarre, ſituée ſur l'Arga, proche les Pyrenées, dans une belle plaine, à 18 l. au ſud de Bayonne, 30 nord-oueſt de Sarragoſſe & 66 nord-eſt de Madrid. Elle a une forte citadelle dans laquelle on trouve un moulin à bras d'une conſtruction admirable pour ſervir en cas de ſiége, deux grandes places ornées de belles maiſons, un évêché ſuffragant de Burgos, & un collége de Jéſuites. Long. 16-10, lati. 42-42.

Les autres Villes ſont :

Eſtella, (évêché). *Marzilla*, (jolie). *Olite*. (jolie). *Tafalla*, (forte). *Tudella*, (jolie, 10 paroi.). *Viena*, (principauté.).

BISCAYE.

PROVINCE ſur l'Océan, de 11 lieues de long, ſur autant de large, fertile en pommes, oranges, citrons, mais où il croît peu de bled : on y trouve des mines de fer, de plomb & des bois propres à faire des navires, les Biſcayens, bons marins, actifs, commerçans & les meilleurs ſoldats de l'Eſpagne, ſe vantent de n'avoir jamais été vaincus.

(*De Paris* 210 *l.*) **BILBAO**, grande, riche & belle ville, capitale de cette province, ſituée près la mer, ſur un terroir fertile : ſon air eſt ſalubre, à 18 l. de Saint-Sebaſtien & 75 au nord de Madrid. Elle a un bon port très-fréquenté qui la rend fort marchande. Long. 14-30, lati. 43-23.

(*De Paris* 198 *l.*) *Saint-Sebaſtien*, forte, commerçante & jolie ville, ſituée au pied d'une montagne à l'embouchure de la Gurumea dans l'Océan : c'eſt un ſéjour agréable & favorable à la bonne chère, on y a des poiſſons exquis & des fruits délicieux. Cette ville eſt ſituée à 18 l. Eſt de Bilbao, 20 nord-oueſt de Pampelune & 82 au nord de Madrid. Elle a un bon port bien fréquenté, des rues larges, droites & bien pavées, une bonne citadelle ſur le haut de la montagne munie de canon, avec une garniſon. Lorſque les habitans de cette ville traitent avec le Roi, il eſt obligé de ſe découvrir. Long. 15-36, lati. 43-23.

(*De Paris* 212 *l.*) *Toloza*, jolie ville, où l'on fabrique de bonnes lames d'épée & autres armes ; elle eſt ſituée entre deux montagnes, dans une agréable vallée très-fertile, ſur les rivières d'Araxe & Doria,

qu'on passe sur un pont. Elle a de belles rues & des maisons bien bâties.

Les autres Villes sont :

Castro-de-Urdiales, (port). *Deva*, (port). *Fontarabie*, (forte). *Lavedo*, (port). *Passage*, (port). *Placentia*, (fabrique d'armes). *Salvatierra*, (forte). *Travigno*, (comté). *Vittoria*, (com.).

ASTURIE.

PROVINCE sur l'Océan, avec titre de principauté ; c'est l'apanage des fils aînés des rois d'Espagne, qui en portent le nom. Elle a 48 l. de long, sur 18 de large : elle est divisée en Asturie d'Oviedo & Asturie Santillane ; son terroir montagneux, plein de forêts & peu fertile, fait qu'elle est mal-peuplée ; les grains & les vins que l'on y recueille y sont excellens. Il y a des chevaux très-estimés, des mines d'or, d'azur & de vermillon ; ses habitans sont laborieux, braves & généreux.

(*De Paris 220 l.*) *OVIEDO*, ville capitale de cette province, située dans une

belle plaine sur les rivières d'Ove & de Deva, à 18 lieues nord-oueſt de Léon, 88 nord-oueſt de Madrid. Elle a des rues assez belles, qui aboutiſſent toutes à la place du marché; un évêché, qui ne releve que du Saint-Siége, avec une très-belle cathédrale & une univerſité. Long. 11-48, lati. 43-23.

SANTILLANE, ville [illegible]rale de l'Aſturie Santillane, ſituée près de la mer, à 6 lieues de Sant-Ander; elle a titre de Marquiſat.

ILES DE L'ESPAGNE.

IVIÇA, ville capitale de l'île de ce nom, avec un assez bon port & une forteresse. Cette île, plus longue que large, eſt environnée d'écueils; elle eſt très-abonte en ſalines & produit un gros revenu à l'archevêque de Tarragone, qui en eſt le Seigneur: elle eſt ſituée ſur la Méditerranée, entre le royaume de Valence & l'île Minorque, à 15 l. de l'un & de l'autre.

Ile Majorque, île de la Méditerranée de 37 lieues de circuit, ſituée entre celle de Minorque au levant & celle d'Iviça au

couchant : c'eſt un ſéjour charmant quoiqu'il n'y ait point de rivière, mais il y a quantité de belles fontaines ; le terroir en eſt très-fertile en bled, vins & olives : les habitans ſont bons marins, robuſtes & ſpirituels.

MAJORQUE, grande, forte & belle ville, capitale de l'île de ce nom, où il y a toujours forte garniſon ; elle eſt à 28 l. au nord d'Iviça, 48 ſud-eſt de Barcelone, 56 eſt de Valence, 120 eſt de Madrid & 373 ſud-oueſt de Paris. Elle a un évêché ſuffragant de Valence, un tribunal de l'inquiſition, un bon havre, des rues larges & des maiſons bien bâties ; 10 mille habitans, un beau palais où réſide le Capitaine-général qui commande dans l'île, 22 belles & riches égliſes, ſans compter la cathédrale, qui eſt magnifique, & pluſieurs places ſpacieuſes. Longit. 20-30, latitude 39-40.

Palomera, ville avec un bon port dans l'île Majorque.

Porto-Pedro, port de l'île Majorque.

L'île Minorque, qui eſt de l'Eſpagne, appartient aux Anglois. *Voyez* leurs dépendances.

PORTUGAL.

CE royaume eſt héréditaire, & paſſe même aux fils naturels au défaut d'enfans légitimes; ſa longueur eſt de 125 lieues ſur 50 de large; il eſt enclavé dans l'Eſpagne; ſes bornes ſont au nord la Galice, au levant l'Andalouſie & la Nouvelle-Caſtille, au midi & au couchant l'Océan. C'eſt le moins étendu des royaumes de l'Europe, & ce n'eſt cependant pas un des moins conſidérables, tant par lui-même, que par ſes dépendances; l'air en eſt ſain, pur & tempéré une partie de l'année, mais très-chaud l'été & fort pluvieux l'hiver; le climat en eſt ſi doux, que les appartemens y ſont ſans cheminées; l'on n'y fait du feu que dans les cuiſines. Les pauvres y vivent de manioc, comme dans les îles, parce que le terroir eſt peu favorable au bled, & que les Anglois n'en fourniſſent qu'à très-haut prix: on y trouve plus d'avantage à mettre tout en vignobles, l'Angleterre en tire preſque tous ſes vins. Il y a des fruits délicieux de toutes eſpèces, huile, miel: on y nourrit quantité de vers à ſoie, des beſtiaux qui ont des laines admirables & des

chevaux très-estimés: ses montagnes renferment des mines de rubis, d'émeraudes, d'or, d'argent, de cristal, d'étaim, de plomb, de fer; des carrières de marbre blanc & de jaspe. Il est arrosé de beaucoup de rivieres, les 3 principales, sont, le Duero, le Tage & le Guadiana.

Le Portugal fut anciennement soumis aux Romains; il étoit alors plus étendu, sous le nom de Lusitanie. A la décadence de cet empire, les Goths le possédèrent, & ensuite les Mores jusqu'au onzième siécle: Alphonse VI, Roi de Castille & de Léon, ayant conquis sur eux une partie de la Lusitanie, maria Thérèse, sa fille naturelle, à Henri de Bourgogne, prince françois en 1094 & lui donna pour dot, la ville de Porto & ses dépendances, avec titre de comté de Portugal; Alphonse, fils d'Henri, après avoir vaincu les Mores, pris Lisbonne, tué 5 de leurs Rois en 1139, fut salué Roi par son armée, ses descendans en ont joui jusqu'en 1578. Le jeune Sebastien, perdu ou tué en Afrique, à la bataille d'Alcaçar contre les Mores, laissa le trône à son grand oncle Henri, qui fut couronné à 67 ans & qui mourut 2 ans après sans héritier. Philippe II, roi d'Espagne, se saisit du Portugal, du droit de sa mère & de son épouse: les Espagnols l'ont possédé 60 ans,

& le perdirent en 1640 ſous le règne de Philippe IV, par une conſpiration générale des Portugais, qui mirent ſur le trône le duc de Bragance, deſcendant d'un fils naturel d'un de leurs Rois: ce duc de Bragance a règné ſous le nom de Jean IV. Il eſt le biſayeul de Joſeph, aujourd'hui règnant.

Le Portugal eſt diviſé en 6 parties; qui ſont, le royaume des Algarves, les provinces entre Minho-e-Duero, Beira, l'Alentejo, Tra-los-Montes & l'Eſtramadure Portugaiſe. Ses colonies en Afrique, ſont, les îles Annebon, Madère, Mozambique, San-Thomé, celles du Cap-verd, la province Guiſama, la ville Guilamanci & la place Mazagans. Les Portugais ſont les maîtres en partie des royaumes d'Angola, de Quiloa; des villes Benguela, Sofala & de l'île Monbaza. Dans l'Inde, ils poſſèdent San-Thomé, Baçain, Naul, Dabul, Goa, Diu, Macao, Daman, les îles Bardes & Salſette. En Amérique, le Bréſil & les îles Açores.

Le Roi de Portugal entretient en Europe en temps de paix, 23 mille hommes de troupes réglées, & ne ſouffre dans ſes états, que la ſeule religion catholique; l'inquiſition que l'on y a établie, en éloigne toutes les autres: ce terrible tribunal y étoit autrefois plus ſévère qu'ailleurs; il n'y juge plus avec une autorité ſi deſpotique, depuis que

le Roi dernier mort s'étoit fait nommer grand-inquiſiteur, & que le Roi règnant a réſervé à ſon conſeil, la reviſion des jugemens portant condamnation de mort. Les Portugais, aſſez ſemblables aux Eſpagnols pour les mœurs, parlent une langue compoſée de la Latine, de la Caſtillane & de la Françoiſe. Les domeſtiques y ſont preſque tous des Nègres & des Négreſſes; leurs maîtres leur permettent d'aller travailler en ville & retirent une rétribution ſur ce qu'ils gagnent. On compte dans les dépendances des Portugais, 3 univerſités, 5 archevêchés, ſçavoir 3 en Portugal, 1 en Aſie, 1 en Amérique; 26 évêchés, dont 18 pour le Portugal & l'Afrique, 5 en Aſie & 3 en Amérique.

Ce petit royaume, qui ne contient pas une ſixième partie de l'Eſpagne, produit à lui ſeul preſque autant de marchandiſes propres au commerce; il en faiſoit autrefois un ſi étendu, que peu de nations l'ont pouſſé auſſi loin; mais depuis que les Eſpagnols & les Hollandois ſe ſont emparés d'une partie de ſes poſſeſſions en Afrique & en Amérique, & que les Anglois ſont devenus leurs facteurs, il eſt plus ordinaire de voir les vaiſſeaux étrangers dans les ports de Liſbonne & de Porto, qui ſont les ſeuls conſidérables, que de voir les vaiſſeaux Portugais dans les ports étrangers.

DES PROVINCES MÉRIDIONALES.

DE L'ESTRAMADURE PORTUGAISE.

L'ESTRAMADURE Portugaiſe, ſituée vers l'embouchure du Tage, eſt diviſée en 5 territoires, qui ſont : Tomar, Sétubal, Alanguer, Santaren & Leiria. Le terroir en eſt fertile en excellens vins, huiles & quantité de miel: Lisbonne en eſt la capitale.

(*De Paris 379 l.*) *LISBONNE*, ancienne, grande, très-peuplée & forte ville, capitale du Portugal, bâtie en forme d'amphithéâtre, ſur 7 collines, à l'embouchure du Tage, qui a aumoins une lieue de large dans cet endroit; il y a pluſieurs forts garnis de canons. Cette ville eſt des plus commerçantes, parce que ſon port de 5 lieues de long, eſt un des meilleurs de l'Europe: les plus gros vaiſſeaux y ſont à couvert des vents par les montagnes voiſines. Lisbonne fut preſque détruite le 1 Novembre 1755, par ce grand tremblement de terre, qui ſe fit ſentir depuis Bayonne juſqu'à Gibraltar, & même en Afrique, où il a fait plu-

ſieurs ravages: on prétend que de 20 mille maiſons que l'on comptoit avant dans cette ville, il n'en eſt reſté au plus que 3 mille, & qu'il y a péri 45 mille ames. Depuis ce temps, on a travaillé ſans relâche à la rebâtir. Elle a 40 paroiſſes, 38 couvens, 2 académies, de beaux édifices publics, une citadelle qui eſt comme une petite cité, bâtie ſur une colline, d'où elle commande la ville; il y a à Lisbonne un archevêché, & un Patriarche qui fait les fonctions épiſcopales dans le palais du Roi: ce palais eſt dans la plus belle place, ſur le bord du Tage, on voit de ſes fenêtres, tous les vaiſſeaux qui entrent dans le port, ainſi que ceux qui en ſortent. Le tribunal de l'inquiſition eſt auſſi dans la place où eſt le palais du Roi; c'eſt le lieu où il fait ſes exécutions & où l'on célèbre la fête des Taureaux. Long. 8-30, lati. 38-42. Le ſoleil s'y lève au plus long jour, à 4 h. 36 m. & s'y couche à 7 h. 24 m. les plus courts jours y ſont de 9 h. 24 m. ſans le crépuſcule. Différence d'heure avec Paris à l'Occident, 46 min.

Cette ville eſt en correſpondance avec Paris; elle fait ſon change en droiture, & tient ſes écritures en rés & en cruzades.

Ses monnoies, évaluées, à celles de France, ſont :

Cruzade de change, (la)	400 rés,	M. de F. 2 l. 8 ſ.
Rés, (le)		M. de F. 1 d. 17-83 de d.

La livre de France en monnoie de Portugal, vaut 166 rés & 2 tiers.

Route de Paris à Lisbonne. On prend la route de Paris à Burgos *p.* 144, de Burgos 247 l. à Valladolid 22, en paſſant par Zélada & Moral, Quintina-del-Puente, Torquemada, Magoz, Duennas, Venta-de-Triguiero, Valladolid 269, de Valladolid à Salamanque 23, en paſſant par Ple-de-Duero, Val-de-Caſtillas, Ataguines, Villars-de-Mantucas, Villoruella, Salamanque 292, de Salamanque à Ciudad-Rodrigo 23, en paſſant par Cabradilla, Robeda, Mire-del-Rio, Ciudad-Rodrigo 309, de Rodrigo à Almeida 6, de Almeida à Santaren 50, en paſſant par Colarico, Pianſus, Chamuſai, Venta-de-Vale, Ponte-de-Moſiel, Corvo, Arſaon, Peroucha, Pealvo, Gollegaon, Santaren 365, de Santaren à Lisbonne 14, en paſſant par Villanova, Villa-França, Alandra, Lisbonne 379 l.

(*De Paris 365 l.*) *Santaren*, ancienne ville ſur une montagne près du Tage, dans un terroir où l'on fait la moiſſon deux mois après que l'on a ſemé: il eſt fertile en froment, vins & olives. On compte dans cette

ville, 4 mille habitans, un collége, 12 paroiſſes & pluſieurs couvens.

Sétubal, ville qui a été entiérement détruite par le tremblement de terre qui a ſi fort endommagé Lisbonne en 1755 : elle étoit ſituée dans un terroir fertile, à l'embouchure du Zodaon, à 7 l. du Tage & 10 ſud-eſt de Lisbonne. Elle avoit un port défendu par le fort Saint-Jago, qui lui procuroit un grand commerce, ſur-tout en ſel, qu'elle tiroit des ſalines de ſes environs : on prétend qu'elle avoit été bâtie peu de temps après le déluge.

Les autres Villes ſont :

Torres-Novas, (fort. duc. 4 paroi.) *Torres-Vedras*, (fort. comté, 4 paroi.) *Alcaçardo-Sal*, (chât. très-fort). *Peniche*, (port. forte). *Salvatiera*, (maiſon royale.) *Tomar*, (chât.) *Atalaya*, (forte). *Leiria*, (év. forte). *Orem*, (forte). *Soure*, (chât.).

De l'Alentejo.

Province de 36 lieues de long ſur 24 de large, entre le Tage & la Guadiana : le terroir en eſt ſi fertile en grains, qu'on la nomme le grenier de Portugal.

Evora, ville conſidérable, capitale de l'Alentejo, ſituée dans une grande plaine, à

15

15 l. au couchant de Badajox & 22 est-sud de Lisbonne. Elle a un archevêché & une université.

Ouvique, ville à 13 l. sud-est de Lisbonne: elle est remarquable par la victoire qu'Alphonse I, roi de Portugal, y remporta sur 5 Rois Maures en 1139; c'est des têtes de ces 5 Rois, que sont composées les armes de Portugal.

Béja, ville fortifiée, située sur le lac Béja, qui présage la pluie & la tempête par un bruit semblable au mugissement d'un Taureau, à 10 l. au sud d'Evora & 24 sud-est de Lisbonne. Elle a titre de duché.

Les autres Villes sont:

Olivença, (très-forte). *Villa-Viciosa*, (forte, beau palais). *Portalegre*, (forte, év.) *Elvas*, (forte). *Mertola*, (forte). *Cabeça-de-Vide*, (forte). *Campo-Major*, (forte). *Castel-de-Vide*, (forte). *Serpa*, (forte). *Viana*, (forte). *Monte-Mor-o-Novo*, (quatre paroisses).

DU ROYAUME DES ALGARVES.

PROVINCE de 27 lieues de long sur 8 de large, entre l'Océan au midi & l'Alentejo au nord; le terroir en est fertile en

vins, figues, amandes, huile, dattes: la pêche en est abondante.

TAVIRA, forte ville, capitale de la province d'Algarve; elle est située sur le Cap-de-Saint-Vincent & le détroit de Gibraltar, à 40 l. ouest-nord de Cadix, & 45 au midi de Lisbonne. Elle a 2 paroisses, 4 couvens, & un des meilleurs ports du Portugal, défendu par une forteresse. Long. 10-15, lati. 37-3.

Les autres Villes sont :

Faro, (port, év.) *Sagres*, (très-forte, port). *Castro-Marino*, (forte). *Lagos*, (port).

DES PROVINCES DU SEPTENTRION.

DE L'ENTRE-DUERO ET MINHO.

PROVINCE qui a pris son nom des deux fleuves, entre lesquels elle est située; la longueur est de 18 lieues sur 18 de large, le pays est beau & très-fertile.

BRAGUE, grande ville, capitale de cette province, située sur la rivière de Cavado, à 35 l. au midi de Compostelle, & 65 au nord de Lisbonne. Elle a un archevêché. Long. 9-6, lati. 41-30.

(*De Paris 330 l*) *Porto*, grande, belle, commerçante, riche & très-forte ville, ſituée ſur la pente d'une montagne dans un bon pays, à une lieue au-deſſus de l'embouchure du Duero, 12 au midi, de Brague & 57 au nord de Lisbonne. Cette rivière y forme un bon havre des plus sûrs, à cauſe que les vaiſſeaux n'y peuvent entrer qu'en pleine mer & ſous la conduite des pilotes de la ville: cette ville très-commerçante, où il y a toujours quantité de marchands Anglois, Hollandois & François, qui en tirent beaucoup de vins, fut anciennement appellée Portu-cale, c'eſt d'où le royaume a pris ſon nom. Elle a un évêché ſuffragant de Brague, un conſeil ſouverain, de belles rues, propres & bien pavées, un très-beau quai orné de belles maiſons qui règne le long de la ville; dans le nombre de ſes beaux bâtimens, l'on remarque celui des chanoines réguliers de Saint-Auguſtin. Long. 9-34, lati. 41.

Les autres Villes ſont :

Guimaraens, (forte). *Monçaon*, (forte, comté). *Ponte-de-Lima*, (mag. palais). *Valence*, (comté, forte). *Viana-de-fos-de-Lima*, (belle, forte, port) *Camina*, (forte, duché). *Villa-de-Condé*, (port). *Villa-Nova*, (forte).

De Tra-los-Montes.

Province bornée au nord par la Galice, & au midi par la province de Beira: elle eſt ſéparée en deux parties preſque égales par le Duero; ſa longueur eſt de 30 lieues ſur 20 de large; le terroir en eſt fertile en vin, huile, & abondant en bétail.

(*De Paris 310 l.*) *Miranda-de-Duero*, ville fortifiée, capitale de cette province, ſituée ſur un roc, au confluent du Duero & de la Freſne, à 12 l. ſud-eſt de Bragance & 82 nord-eſt de Lisbonne. Elle a un évêché ſuffragant de Brague. Long. 11-56, lati. 41-30.

Bragance, ville conſidérable, capitale du duché de ce nom, dans le Tra-los-Montes, aux frontières de la Galice: elle eſt ſituée ſur la rivière de Sabor, à 12 l. nord-oueſt de Miranda & 35 nord-eſt de Brague; elle a un château. Long. 11, lati. 41-45.

Les autres Villes ſont :

Pinhel, (comté). *Trançaſo*, (duché, 6 paroi.) *Almeyda*, (bon. chât.) *Chavez*, (forte). *Villa-Flor*, (jolie). *Villa-Réal*, (marquiſat).

De Beira.

Province de 30 lieues de long ſur 30 de large, entre celles de Tra-los-Montes, l'Eſtramadure & la mer Alantique: le terroir en eſt fertile en grains & en fruits.

(*De Paris 350 l.*) *Coimbre*, grande & belle ville, capitale de cette province, ſituée ſur une montagne auprès de la rivière de Mondego, dans un terroir fertile en vins, fruits & oliviers; elle eſt à 25 lieues ſud-eſt de Porto, & 36 nord-eſt de Lisbonne. Elle a une célèbre univerſité, un évêché ſuffragant de Lisbonne, avec une magnifique cathédrale & de très-belles fontaines. Long. 9-48, lati. 40-10.

Rédondo, ville ſituée à l'embouchure du Mondego, dans un terroir fertile en bled, à 7 l. ſud-eſt de Coimbre. Elle a une manufacture de draps, un bon château & titre de comté.

Les autres Villes ſont :

Atalaya, (forte). *Aveira*, duché, port). *Guardia*, (év.) *Lamegos*, (forte, év.) *Monte-Mor-o-Velho*, (château). *Ségura*, (chât.)

SUISSE.

CE pays, d'environ 90 lieues de long sur 35 de large, est borné au levant par le Tirol, au midi par la Savoie & l'Italie, au couchant par la Franche-comté, au nord par le Sundgaw, la Forêt-noire & la Souabe. C'étoit anciennement la demeure des Helvétiens, qui furent soumis aux Romains par César: à la décadence de l'Empire, ces peuples conservèrent leur liberté sous la protection des Rois de Bourgogne, ensuite sous ceux d'Austrasie & de France, jusqu'à la fin du onzième siècle. La maison d'Autriche s'en étant emparée, l'Empereur Albert, après avoir aboli la juridiction ecclésiastique & obligé la noblesse de le reconnoître, y mit des gouverneurs pour châtier les peuples qui ne vouloient point suivre leur exemple: les gouverneurs exercèrent leurs charges avec cruauté, & l'un d'eux porta l'insolence jusqu'à faire mettre un bonnet au bout d'une pique pour qu'on lui rendît les mêmes honneurs qu'à lui-même; il condamna, pour n'avoir pas salué ce bonnet, Guillaume Teil, un des principaux habitans d'Uri,

d'être décapité, ou d'abbatre avec une fléche, une pomme ſur la tête de ſon fils. Mais Teil, ayant tué le gouverneur, & par cette mort délivré ſon pays de la tyrannie, deux autres particuliers des cantons de Schwitz & d'Underval, rendirent le même ſervice à leurs patries. Ils battirent enſuite pluſieurs fois les Autrichiens & mirent le ſceau à leur liberté par une bataille déciſive qu'ils gagnérent en 1315, ce qui fut le commencement de cette république, ſous le nom de la *Suiſſe*. Les autres cantons s'unirent en différens temps à ces trois premiers, Lucerne en 1332, Zurich en 1351, Zug & Glaris en 1352, Berne en 1353, Fribourg & Soleure en 1481, Bâle & Chaffouſe en 1501, & Appenzel en 1513. Ces 13 cantons ſont autant de républiques, où les uns parlent Allemand, les autres François, & ceux des frontieres du Milanès, Italien. On les diviſe en 7 catholiques, 4 proteſtans & 2 mêlés de proteſtans & de catholiques: les 7 catholiques, ſont: Lucerne, Uri, Schwitz, Underval, Zug, Fribourg, Soleure; les 4 proteſtans, ſont: Zurich, Bâle, Berne, Chaffouſe; les 2 mêlés de proteſtans & de catholiques, ſont: Glaris & Appenzel.

Tous ces cantons tiennent tous les ans au commencement de Juillet des aſſemblées générales, où ils envoyent des députés pour

traiter de toutes les affaires du corps helvétique. La Suisse, dans laquelle on comprend les Alliés des 13 cantons, est située dans la partie la plus élevée de l'Europe; l'air en est froid, mais sain & subtil; son terroir est rempli de montagnes, dont quelques-unes sont toujours couvertes de neige, & d'autres donnent beaucoup de simples & de bons pâturages; les vallées sont très-fertiles & nourrissent quantité de vaches & de chevaux. Le terrain ne fournit aux habitans qu'après bien des travaux, ce qui leur est nécessaire à la vie: leur commerce consiste en mousseline, fromage, beurre & bois de charpente. Les Suisses sont forts, robustes, de belle taille, laborieux, grands buveurs, jaloux de leur liberté & un peu grossiers. Une grande partie de ce peuple passe au service des souverains de l'Europe, moyennant une forte paye; les hommes qui restent dans le pays, y sont enrôlés dès l'âge de 16 ans & exercés à manier les armes. Ils doivent se rendre au lieu indiqué avec leurs armes & des munitions; ce qui fait que cette nation a toujours 40 mille hommes prêts à marcher, qu'elle peut porter jusqu'à 80 sans compter les 40 mille qui sont au service étranger.

L'on remarque en Suisse trois grands fleuves qui y prennent leur source, qui

ſont le Rhône, le Danube & le Rhin: de tous ſes lacs, les deux principaux ſont celui de Conſtance & celui de Genève; ce dernier de 12 lieues de long, a ſur le côté du couchant une très-belle maiſon de 15 croiſées de face, bâtie en ceintre, vis-à-vis le canal; l'autre côté de la maiſon eſt orné d'une belle terraſſe qui domine ſur une quantité de très-beaux jardins; c'eſt dans ce lieu de délices que le plus célèbre écrivain de ce ſiècle fait ſa réſidence.

CANTON DE LUCERNE,

Catholique, le troiſième des treize.

Ce canton, le chef des catholiques, eſt ſitué dans un terroir fertile en bled, ſur un lac de 8 l. de long ſur 2 de large, abondant en poiſſons; ce lac eſt appellé des 4 cantons, à cauſe que ceux de Schwitz, d'Uri & d'Underval, ſont auſſi ſur ſes bords.

(*De Paris 130 l.*) *Lucerne*, grande, commerçante, bien peuplée & belle ville, capitale du canton de ce nom, ſituée ſur le lac de Lucerne, dans l'endroit ou le Ruſſ ſort de ce lac; il y a 4 ponts: on la trouve à 11 l. ſud-oueſt de Zurich, 13 au levant de Berne & 19 ſud-eſt de Bâle. Elle a pluſieurs

beaux édifices, de belles églises, un beau collége de Jésuites, plusieurs couvens, un hôtel-de-ville où l'on montre les os d'un géant, l'Ambassadeur d'Espagne & le Nonce du Pape, font leur résidence dans cette ville. Long. 25-50, lati. 47-6.

Sembach, ville de ce canton, sur le lac de Sursée; elle est remarquable par la bataille où l'Archiduc-Léopold fut défait & tué par les Suisses le 9 Juillet 1386.

Sursée, jolie petite ville qui jouit de beaux priviléges; elle est située sur un petit lac formé par la rivière de Sur, à 2 l. de Lucerne. Il y a un hôtel-de ville & plusieurs belles fontaines.

CANTON D'URI.

Catholique, le quatrième des treize.

Ce canton le plus méridional des 13, passe pour le plus fertile quoiqu'il soit renfermé par de hautes montagnes; c'est une longue vallée entourée des Alpes, & où il n'y a point de ville; il n'est composé que de bourgs & de villages, dont Altdorf est le chef-lieu. Le Mont-Saint-Gothard, la plus haute montagne de la Suisse, est à 3 l. d'Altdorf; il y a sur son sommet un hos-

pice de Capucins ; c'est une des plus belles vûes du monde.

CANTON DE SCHWITZ,

Catholique, le cinquième des treize.

Ce canton, quoiqu'il ne soit que le cinquième en rang, a donné son nom à la nation, car c'est par corruption que l'on prononce Suisse ; il n'est composé que de bourgs & de villages : Schwitz est le chef-lieu où se tiennent les assemblées générales du pays ; c'est un beau & grand bourg, sur le lac des 4 cantons entre des montagnes, dans une campagne agréable, à 5 l. sud-est de Lucerne & autant de Zug. Il a une fort belle église paroissiale, un couvent de Capucins & un de filles : la richesse des habitans de ce canton consiste en troupeaux.

CANTON D'UNDERVAL,

Catholique, le sixième des treize.

Ce canton, entre ceux de Lucerne, d'Uri, de Berne, est coupé en deux grandes vallées par une chaîne de montagnes couvertes

de bois; l'une de ces vallées comprend 6 communautés & l'autre 4; l'on y trouve des fontaines minérales & des carrières de beau marbre noir; le seul lieu plus remarquable, est le gros bourg de *Stantz*, situé à une l. au-dessus du lac des 4 cantons; il a plusieurs édifices assez beaux.

CANTON DE ZUG,

Catholique, le septième des treize.

Ce canton, qui n'a que 4 lieues de long sur autant de large, est très-peuplé, à cause de la bonté de son terroir fertile en bled, vins, pâturages & fruits, sur-tout en châtaignes; on y voit quantité de bourgs & villages; il est composé de 5 communautés, dans lesquelles on prend tour-à-tour tous les deux ans, le chef de ce canton, que l'on appelle *Amman.* Il fait sa résidence ainsi que la régence, dans la capitale.

(*De Paris 128 l.*) *Zug*, jolie ville, capitale de ce canton, située au pied d'une colline sur le bord oriental du lac de Zug, dans une belle & fertile campagne, à 5 l. nord-est de Lucerne, 6 sud-ouest de Zurich & 25 sud-est de Bâle. Elle a de grande rues belles & larges avec des maisons bien bâties,

une belle égliſe collégiale, une paroiſſe au-dehors de la ville, avec un couvent de Capucins & un de Religieuſes. Long. 26-14, lati. 47-12.

CANTON DE FRIBOURG,

Catholique, le dixième des treize.

(*De Paris 128 l.*) *FRIBOURG*, ville capitale du canton de ce nom, preſque entouré de celui de Berne: elle eſt ſituée ſur une montagne ſur la Save, à 6 l. ſud-eſt de Berne & 12 au nord de Lauſane. Elle a de grandes & belles rues larges & propres, un couvent d'Auguſtins & un de Cordeliers, de beaux édifices publics, entre leſquels on remarque la cathédrale & le collége des Jéſuites. Cette ville eſt gouvernée pour le ſpirituel, par l'évêque de Lauſane qui y fait ſa réſidence, & pour le temporel, par un grand & un petit conſeil. Long. 24-40, lati. 46-50.

Il y a à une lieue de cette ville, un célèbre hermitage, taillé dans le roc par un hermite ſeul & ſon valet, qui ont travaillé 25 ans à faire cet ouvrage admirable: on y voit une égliſe, un réfectoire, ſales, eſcaliers & chambres avec leurs cheminées; on y

remarque sur-tout le clocher & la cheminée de la cuisine qui a 90 pieds de haut.

Les autres Villes sont :

Estavayer, (jolie, chât.) *Gruyere*, (bon fromage). *Romont*, (jolie, forte, comté).

CANTON DE SOLEURE,

Catholique, le onzième des treize.

Ce canton, plus long que large, dans un terroir fertile en tout ce qui est nécessaire à la vie, s'étend le long de l'Etar. Il y a à une demie-lieue au-dessous de Soleure, un lieu nommé Attiswal, célèbre par ses eaux minérales.

(*De Paris 112 l.*) *SOLEURE*, grande, forte & belle ville, la plus ancienne de la Suisse, capitale du canton de ce nom, située sur la rivière d'Aar, dans un lieu agréable sur une colline, à 10 l. nord-est de Berne, & 12 au sud de Bâle. Elle a un arcenal bien muni, quantité de beaux édifices, entre lesquels on remarque l'hôtel-de-ville où l'on voit de belles peintures; l'église de Saint-Urse & le collége des Jésuites; c'est dans une partie du couvent des cordeliers de cette ville, que l'Ambassadeur de France

près des 13 cantons, fait sa résidence. Long. 25-5, lati. 47-18.

CANTON DE ZURICH,

Protestant, le premier des treize.

Ce canton porte le nom de sa capitale; il est le premier en rang à cause de sa puissance; le gouvernement y est aristocratique & démocratique; c'est un pays de plaines & de montagnes abondantes en grains, par le soin que les habitans ont de le bien cultiver, l'on y voit quelques vignobles d'une bonté très-médiocre, les rivières & les lacs donnent du poisson avec abondance, sur-tout le lac de Zurich qui a neuf lieues de long sur une de large: ses deux bords sont garnis de maisons de plaisance, de jardins, de prairies & de bosquets.

(*De Paris 123 l.*) *Zurich*, grande, belle, forte, bien peuplée, très-commerçante, l'une des plus considérables villes de la Suisse & la capitale du canton de même nom; elle est située dans un lieu agréable entre deux collines, dans l'endroit où le lac de Zurich dégorge la rivière de Limmat qui partage la ville; il y a 2 ponts de bois. Zurich est à 15 lieues sud-est de Bâle, 16 sud-

oueſt de Conſtance & 52 nord-eſt de Genève. Elle a de larges foſſés bien fortifiés, de belles rues avec des maiſons bien bâties, 5 paroiſſes, de riches hôpitaux, une bibliothèque & des greniers publics, pluſieurs manufactures, ſur-tout en crêpons de ſoie, de beaux édifices entre leſquels on remarque l'arcenal, un des mieux fournis de tout ce qui eſt néceſſaire pour la guerre; il y a de plus le grand temple, nommé Groſmunſter, avec ſes deux tours & l'hôtel-de-ville. Ce fut en 1524, que les habitans de cette ville, à la perſuaſion de Zuingle, embraſsèrent la réforme & en bannirent entiérement la religion catholique. Long. 26-20, lati. 47-28. Le ſoleil s'y lève au plus long jour, à 4 h. 2 m. & s'y couche à 7 h. 58 minutes.

Les autres Villes ſont :

Egliſow, (ſur le Rhin). *Kibourg*, (capit. d'un beau bailliage). *Lauffen*, (ſur le Rhin). *Raperwil*, (forte) *Régensberg*, (jolie, cap. d'un baill.) *Winterthour*, (jolie, eaux mine.

CANTON DE BERNE,

Proteſtant, le deuxième des treize.

Ce canton, le plus grand & le plus puiſſant de tous, d'environ 60 lieues de long ſur

30 de large, eſt diviſé en pays Allemand, & pays de Vaud qui eſt ſujet du canton de Berne: le premier comprend 35 gouvernemens & le dernier 13, ſans compter 4 gouvernemens, que les Bernois poſſédent par indivis avec les Fribourgeois. Le ſouverain pouvoir de ce canton, conſiſte dans le grand-conſeil, où il y a 2 chefs que l'on nomme *Avoiers*, & dans un ſénat appellé le petit-conſeil.

(*De Paris 123 l.*) *BERNE*, grande, commerçante, bien peuplée & belle ville, capitale du canton de même nom, bâtie en 1191 par Bertold V, dernier duc de Zeringen. Elle eſt ſituée preſque au milieu du canton, dans une preſqu'île formée par l'Etar, à 30 l. nord-eſt de Genève, 7 nord-eſt de Fribourg, 20 ſud-oueſt de Zurich & 20 au midi de Bâle. Ses rues ſont larges, & l'on y peut aller partout ſous des arcades qui ſont au-devant des maiſons. Il y a dans Berne, 12 ſociétés de gens de métiers, appellés abbayes, où les bourgeois, les artiſans & les gentils-hommes, ſont obligés de s'enrôler pour parvenir aux charges: l'arcenal de cette ville eſt beau & bien fourni; ſon école célèbre & ſa bibliothèque riche: la Chancellerie & l'Imprimerie, ſont auprès de l'hôtel-de-ville, qui eſt un bâtiment gothique. Long. 25-10, lati. 47.

Route de Paris à Berne. On paſſe de Paris à Fontainebleau 16 l. Sens 30, Auxerre 43, Dijon 76, Dôle 85, Beſançon 95, Berne 123 l.

(*De Paris 162 l.*) *LAUSANE*, grande & belle ville, capitale du pays de Vaud, ſituée ſur 3 collines près du lac de Genève, à 12 l. nord-eſt de la ville de ce nom & 20 ſud-oueſt de Berne. C'étoit avant que les habitans fuſſent proteſtans, un évêché ſuffragant de Beſançon: l'évêque fait ſa réſidence à Fribourg depuis 1536. Elle a un collége, une principale égliſe très-belle, pluſieurs beaux édifices, entre leſquels on remarque l'hôtel-de-ville. Long. 24-10, lati. 46-30.

Le pays de Vaud, le plus beau & le plus fertile de toute la Suiſſe, s'étend depuis le lac de Genève juſqu'à ceux d'Iverdun & de Morat.

Zoffingen, ancienne & jolie ville, à une lieue d'Arbourg, près de la forêt de Bonwald qui fournit les plus beaux ſapins de la Suiſſe; les Vénitiens en ont acheté qui avoient juſqu'à 120 pieds de haut. Elle a un très-beau temple orné d'un beau clocher, une bibliothèque publique où il y a des manuſcrits curieux; les habitans ſont riches & ſpirituels.

Les autres Villes sont :

Arbourg, (forte). *Arberg*, (chât.) *Aubone*, (jolie, chât.) *Burguedorf*, (jolie, chât.) *Hentzbourg*, (cap. d'un bailliage). *Spietz*, (jolie, baronnie). *Thoun*, (jolie, chât.) *Underſewen*, (jolie, bailliage).

CANTON DE BASLE,

Proteſtant, le neuvième des treize.

(*De Paris 103 l.*) **BASLE**, grande, riche & la plus belle ville de la Suiſſe, capitale d'un canton de même nom, dont l'étendue eſt d'environ 13 l. de long ſur 5 de large. Cette ville eſt ſituée dans un beau terroir fertile ſur le Rhin, qui la partage en deux; on l'y paſſe ſur un pont. Ses habitans furent admis en 1501 au nombre des autres cantons; ſon gouvernement ariſtocratique, mêlé de démocratique, ne ſouffre point de nobles demeurans dans la ville, à moins qu'ils ne renoncent à leur nobleſſe. Elle a une célèbre univerſité, un évêché ſuffragant de Beſançon; l'évêque, le chapitre & tout le clergé, font leur réſidence à Porentru, ils furent obligés de ſortir de Bâle en 1519, parce que les habitans y proſcrivirent la religion

catholique pour profeſſer la proteſtante. L'uſage de cette ville eſt de faire ſonner les horloges une heure plutôt, ce qui ſe pratique depuis que les magiſtrats, par ce ſtratagême, diſſipèrent une conjuration qui devoit éclore à midi. Long. 25-20, lati. 47-40. Le ſoleil s'y lève au plus long jour à 4 h. 1 m. & s'y couche à 7 h. 59 m. Différence d'heure avec Paris, 21 m. 20 ſ.

Cette ville très-commerçante, eſt en correſpondance avec Paris ; elle y fait ſon change en droiture, & tient ſes écritures en fenins, deniers, ſous, florins & creutzers.

Ses monnoies évaluées à celles de France, ſont :

Creutzer, (le) 5 fenins,	M. de F. 10 d. 9-10de^d
Ducat, (le) 6 l. 9 ſ. 6 d.	M. de F. 10 l. 15 ſ. 10 d.
Ecu de change, (le) 3 l.	M. de F. 5 l.
Florin, (le) 60 creutzers,	M. de F. 2 l. 14 ſ. 6 d.
Goulde d'Empire, (le) 1 l. 11 ſ. 0 d. 3-5 de d.	M. de F. 2 l. 12 ſ. 11 d.
Goulde, ou florin ordinaire, (le) 60 creutzers,	M. de F. 2 l. 14 ſ. 6 d.
Livre, (la) 20 ſous,	M. de F. 1 l. 13 ſ. 4 d.
Louis d'or vieux de France, (le) 11 l. 13 ſ.	M. de F. 19 l. 8 ſ. 8 d.
Piſtole d'Eſpagne, (la) 11 l. 13 ſ.	M. de F. 19 l. 8 ſ. 8 d.
Rixdale, (la) 3 l.	M. de F. 5 l.
Sou, (le) 12 deniers.	M. de F. 1 ſ. 8 d.

La livre de France en monnoie de Bâle, vaut 22 creutzers.

Route de Paris à Bâle. On paſſe de Paris à Provins 20 l. Troies 35, Langres 59, Véſoul 73, Beffort 89, Bâle 103 l.

Wallebourg, petite ville de ce canton, ſituée au pied du mont Jura dans un vallon étroit, paſſage important. Elle a un fort château ſur un rocher très-élévé.

CANTON DE CHAFFOUSE,

Proteſtant, le douzième des treize.

Ce canton, compoſé de pluſieurs bailliages, ſert de boulevard à la Suiſſe contre l'Allemagne; ſes bornes ſont au levant & au midi, le canton de Zurich & le Turgaw, au couchant & au nord, la Souabe; c'eſt un pays fertile en bled, excellens vins, fruits & pâturages.

(*De Paris 115 l.*) *Chaffouse*, grande, forte & belle ville, capitale de ce canton, ſituée ſur la rive droite du Rhin, que l'on paſſe ſur un des plus beaux ponts qui ſoient ſur ce fleuve; il fut preſque détruit le 4 Mai 1754 par une inondation qui n'en laiſſa que deux arcades. Cette ville eſt à 9 l. au nord de Zurich, 10 au couchant de Conſtance, & 15 au levant de Bâle. Elle

à des rues larges, propres, avec des maisons bien bâties, 2 beaux temples, un arcenal bien fourni, un hôtel-de-ville très-beau, deux bibliothèques, un horloge admirable dans la tour de Fronwag: l'on remarque dans une de ses places, un tilleul sur lequel on peut placer 17 tables. Long. 26-26, lati. 47-39.

Diessenhoffen, grande, belle & riche ville sur le Rhin; ses rues sont larges & les maisons bien bâties.

CANTON DE GLARIS,

Mêlé de Protestans & de Catholiques, le huitième des treize.

Ce canton, où l'on fait un grand commerce de fromages, est situé dans les Alpes & parconséquent montueux; son gouvernement est un sénat composé de 62 membres, ausquels présidents le Proconsul & le Landaman, qui ne sont jamais de la même religion; les Protestans & les Catholiques font le service divin tour-à-tour dans la même église. (*De Paris 135 l.*) *GLARIS*, beau & grand bourg, chef-lieu de ce canton, où se tiennent les assemblées générales: il est situé sur la Lint, à 6 l. nord-oueſt de Coire &

12 ſud-eſt de Zurich, il y a pluſieurs édifices publics aſſez beaux.

CANTON D'APPENZEL,

Mêlé de Proteſtans & de Catholiques, le dernier des treize.

Ce canton eſt partagé en 12 communautés, dont 6 intérieures & 6 extérieures; les intérieures ſituées au levant, ſont catholiques; les extérieures ſituées au couchant, ſont proteſtans.

Appenzel, gros bourg, riche, bien peuplé, chef-lieu de ce canton, ſitué à 4 l. au midi de Saint Gal & 12 au nord de Coire. Long. 27-8, lati. 47-30.

VILLES de Suiſſe Alliées aux treize Cantons, & celles des Bailliages qui n'en ſont partie qu'à titre de ſujets.

(*De Paris 151 l.*) *Genève*, grande, belle & très-forte ville, capitale de la république de même nom, qui n'occupe qu'un très-petit terrain de onze paroiſſes dans ſes environs. Elle eſt alliée avec tous les can-

tons Suisses depuis 1584. Sa situation est sur le Rhône qui la divise en deux parties inégales, près du lac de Genève, à 14 l. de Chambéri. Cette ville, où la liberté de conscience attire beaucoup de monde, est très-peuplée & fort marchande, sur-tout en ouvrages d'horlogerie; ses édifices publics sont très-beaux; le duc de Savoie en 1602, entreprit de s'en rendre maître sans pouvoir y réussir. Elle étoit autrefois impériale & épiscopale, mais elle s'est rendue indépendante & a chassé son évêque qui fait sa résidence à Anneci, ville de Savoie, depuis que les Genevois se sont rendus calvinistes.

Son gouvernement, composé d'un conseil de 200 personnes, a au-dessus de lui l'assemblée générale de la Bourgeoisie. Outre le Grand-conseil, il y en a un autre de 25 Magistrats, dans lesquels on choisit 4 Syndics tous les ans. Long. 23-50, lati. 46-13. Le soleil s'y lève au plus long jour, à 4 h. 8 min. & s'y couche à 7 h. 52 min. les plus courts jours y sont de 8 h. 32 m. sans le crépuscule. Différence d'heure avec Paris, 15 m. 7 s.

Cette ville, en correspondance avec Paris, fait son change en droiture; l'on a 15 jours de faveur après l'échéance des lettres de change: elle tient ses écritures en deniers, en sous & en livres.

Ses

Ses monnoies, évaluées à celles de France, sont:

Ecu courant, (l') 2 livres courantes,	M. de F. 3 l. 6 s. 8 d.
Florin de Genève, petite monnoie, (le) 12 s. petite monnoie,	M. de F. 9 s. 6 d. 1-7 de d.
Livre courante, (la) 20 s.	M. de F. 1 l. 13 s. 4 d.
Livre petite monnoie, (la) 20 s.	M. de F. 15 s. 10 d. 1-2 de d.
Louis d'or mirliton, (le) 11 l. 5 s.	M. de F. 18 l. 15 s.
Patagon courant, (le) 3 liv. courantes,	M. de F. 5 l.
Sou courant, (le) 12 den.	M. de F. 1 s. 8 d.

La livre de France en monnoie de Genève, vaut 26 sous & demi petite monnoie.

Route de Paris à Genève. On prend la route de Paris à Lyon *page 11*, de Lyon 119 l. à Montluel 124, Nantua 137, Genève 151,

Saint-Gall, grande & belle ville, dans le haut Thurgaw, située sur deux petites rivières, entre deux montagnes, dans un vallon étroit & stérile, à 2 l. du lac de Constance & 14 au nord de Zurich. Cette ville est très-commerçante sur-tout en toiles fines dont elle a une manufacture. C'est depuis

long-temps une eſpèce de République alliée aux Cantons. La célèbre abbaye de Saint-Gall eſt ſéparée de la ville par une muraille, elle poſſède un état aſſez conſidérable; cependant ſon Abbé, qui eſt prince de l'Empire, n'eſt point maître de la ville. Il a un très-beau palais où on trouve une bibliothèque publique remplie de manuſcrits rares. Long. 27-10, lati. 47-38.

NEUCHATEL, belle & conſidérable ville, capitale de la principauté de même nom, ſituée ſur la rivière de Sion, partie ſur une colline & partie dans la plaine, à 8 lieues nord-oueſt de Fribourg, 10 au couchant de Berne & 15 au nord de Lauſane. Elle a des maiſons bien bâties, un beau temple, pluſieurs beaux édifices publics & un château ſur une hauteur. Long. 24-46, lati. 47-6.

La ſouveraineté de Neuchatel & de Valengin, de 12 l. de long, ſur 6 de large, où les habitans ſont tous Proteſtans, excepté ceux de la Châtelenie de Landeron; eſt ſituée dans un terroir aſſez fertile ſur-tout en bons vins, entre la Franche-Comté, l'évêché de Bâle, le canton de Berne & celui de Fribourg. Elle a été long-tems gouvernée par ſes Comtes particuliers; mais Marie d'Orléans ducheſſe de Nemours, ſouveraine de cette principauté, étant morte en 1707, la

droit de la ſucceſſion fut conteſté par treize Compétiteurs, les Etats du pays l'accordèrent au roi de Pruſſe qui en eſt encore en poſſeſſion.

DU PAYS DES GRISONS ET DE LA VALTELINE.

LE pays des Griſons de 35 lieues de long, eſt ſitué dans les Alpes : ces peuples alliés des Suiſſes depuis 1491, peuvent mettre ſur pied juſqu'à 40 mille hommes de troupes, leur gouvernement démocratique eſt partagé en trois parties, qu'on nomme Ligues, qui ſont la ligue Haute ou Griſe, la ligue de la Cadée ou la Maiſon-Dieu, & la ligue des dix Communautés ; ils ont un Conſeil-général qui s'aſſemble rarement & un autre qui ſe tient tous les ans au mois d'Août, tour-à-tour dans chaque capitale. Il eſt compoſé des Députés des communautés dont chacune forme une eſpèce de ſouveraineté : les Griſons, jaloux de leur liberté, gais & hardis, ſont preſque tous Proteſtans ; les Catholiques dépendent de l'évêché de Coire.

COIRE, grande & belle ville, la principale du pays des Griſons, & la première

de la ligue de la Maiſon-Dieu : elle eſt ſituée près du Rhin, entre des montagnes, dans une plaine abondante en vignobles & gibier, à 20 l. ſud-eſt de Zurich & 22 au midi de Conſtance. Elle a un évêché ſuffragant de Mayence ; la ville eſt diviſée en deux parties ; la plus petite eſt habitée par les Catholiques, & l'autre par les Proteſtans : chacune a ſon gouvernement & ſes loix particulières. Long. 27-8, lati. 46-50.

ILANTS, capitale de la Ligue-griſe ſur le Rhin.

DAVOS, bourg principal de la Ligue des dix Communautés.

Les Griſons poſſèdent en commun, les comtés de Bormio & de Chiavenne, la Valteline & la ſeigneurie de Mayenfeld.

Bormio, jolie ville, chef-lieu du comté de même nom, ſituée au confluent de l'Adda & de l'Iſolaccia, à 7 l. nord-eſt de Tirano & 16 ſud-eſt de Coire ; les Griſons y tiennent un Gouverneur qu'ils appellent Podeſtat, pour préſider aux affaires civiles & criminelles, & ils le changent tous les deux ans. Ce comté qui comprend trois Communautés, n'eſt compoſé que de villages à l'exception de cette ville. Long. 27-45, lati. 26-45.

La Valteline eſt une ſeigneurie ſujette des Griſons, diviſée en cinq Bailliages, qui ont

chacun leur Chef : les habitans ſont preſque tous Catholiques. Ce pays fort long & peu large, fertile ſur-tout en bons vins, eſt ſitué au pied des Alpes à l'entrée de l'Italie. *Sondrio*, gros bourg ſur l'Adda avec un bon château, eſt le chef-lieu du gouvernement de ce nom & la réſidence du Gouverneur. *Tirano*, (jolie).

Les autres Villes alliées ou ſujettes des Suiſſes ſont :

Araw, (v. dans l'Argow). *Arbon*, (v. dans le Thurgaw, ſujet.). *Arleshein*, (jol.). *Bade*, (bel. comté, ſujet.). *Bienne*, (ſur le lac de même nom, pet. rep.). *Bellinzone*, (bailliage, ſujet.). *Biſchoſzell*, (v. dans le Thurgaw, ſujet.). *Boudry*, (châtellenie). *Bremgarten*, (gr. bel. com. ſuj.). *Brouck*, (dans l'Argow). *Delsberg*, (v. du Sundgaw). *Gerſaw*, (pet. rép.). *Leuck*, (bains). *Locarno*, (baill. ſuj.). *Morat*, (baill. ſuj.). *Mulhouſe*, (ſur la rivière d'Ill, pet. rep.). *Orbe*, (bail. ſuj.). *Porentru*, (ville & beau château, cap. des Etats de l'évêc. de Bâle). *Romain-Motir*, (bailliage, ſujet.). *Sargans*, (com. ſuj.). *Sion*, (for. év. cap. du Vallais). *Thurgaw*, (gra. baillia. ſuj.). *Wahleſtat*, (jol. bail. ſuj.). *Wyl*, (jol. cap. de l'abb. de Saint-Gall). *Yverdun*, (forte, baill. ſuj.).

PAYS-BAS.

PROVINCES-UNIES.

LES *Provinces-Unies* occupent la partie septentrionale des dix-sept Provinces, que nous connoissons sous le nom de Pays-Bas Espagnols. Ces dix-sept Provinces qui faisoient partie de la Gaule Belgique, étoient les duchés de Brabant, de Luxembourg, de Limbourg & de Gueldre; le marquisat d'Anvers, les comtés de Flandre, de Hainaut, d'Artois, de Namur, de Hollande, de Zélande & de Zutphen; les seigneuries d'Utrecht, de Frise, de Malines, de Groningue & d'Overissel, elles furent réunies par Philippe-le-Bon, duc de Bourgogne, d'où elles passèrent à la maison d'Autriche l'an 1477, par le mariage de l'archiduc Maximilien depuis Empereur, avec Marie fille & héritière de Charles-le-Hardi duc de Bourgogne.

L'Empereur Charles V, petit-fils de Maximilien, les réunit à l'Espagne qui les a gardées jusqu'en 1579. Elles furent démembrées par le Traité d'union que firent entre elles, les

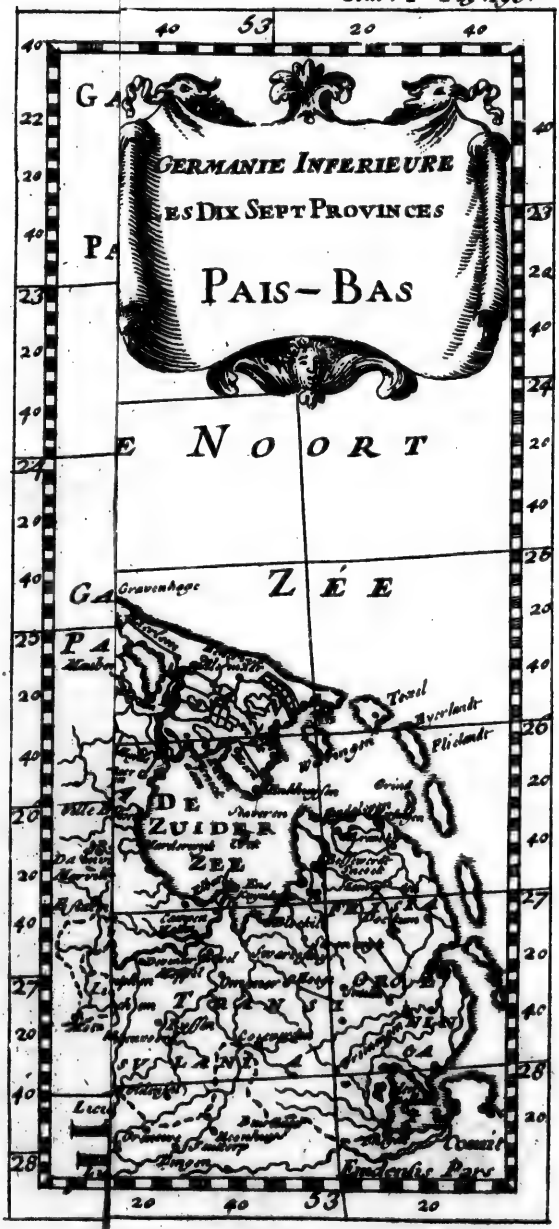
GERMANIE INFERIEURE
OU LES DIX SEPT PROVINCES
PAIS-BAS
NOORT
ZÉE
Gravenhage
Texel
Vlieland
Terschelling
DE ZUIDER ZEE
Leeuwarden
Groningen
Coevorden
Emden
Meppen
Lingen
Frederics Pars

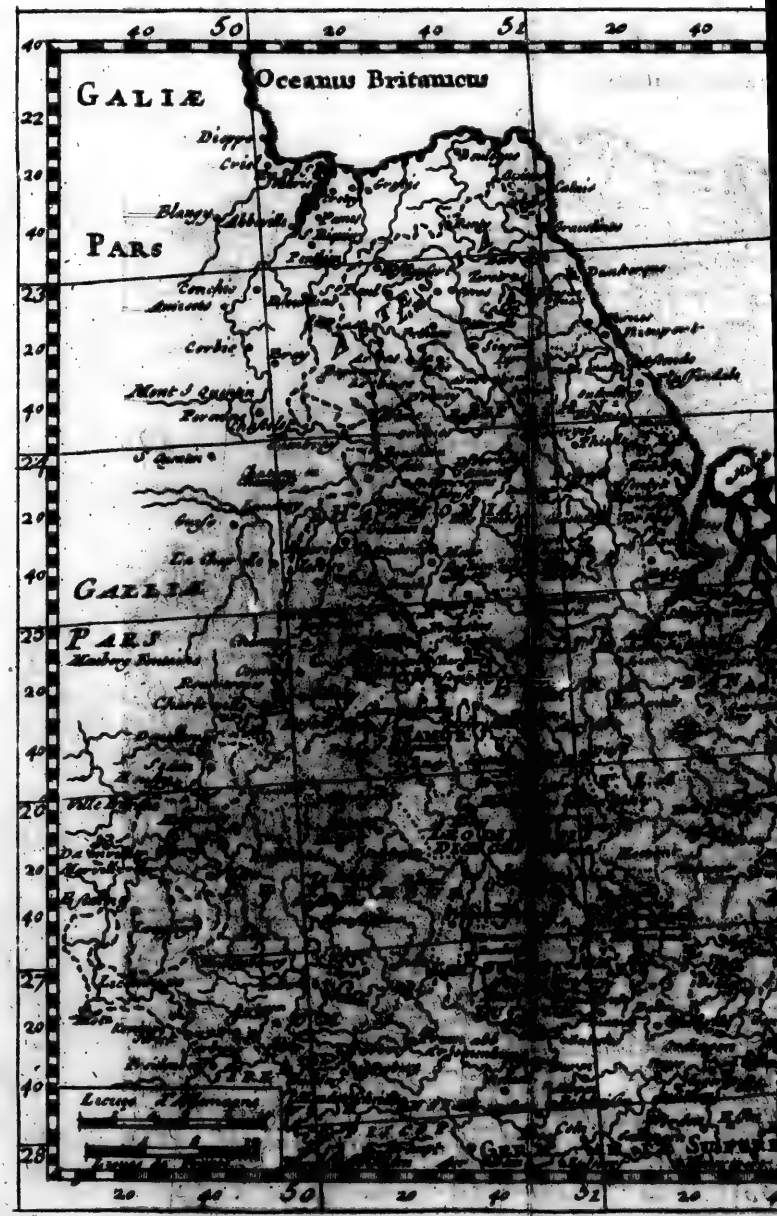
GALIÆ
Oceanus Britannicus
PARS
PARS
GALLIÆ

GERMANIE INFERIEURE
LES DIX SEPT PROVINCES
PAIS-BAS
DE NOORT
ZÉE
DE ZUIDER ZEE
Gravenhage
Texel
Vlieland
Vlieland
Ameland
Schelling
Oriental
Terschelling
Engelsche Part
20
40
52
53
32
33



provinces de Gueldre, Hollande, Zélande, Friſe, Utrecht, Overiſſel & Groningue, pour ſe ſouſtraire à la ſévérité de Philippe II, roi d'Eſpagne. Cette ligue, regardée par l'Eſpagne comme un attentat à l'autorité des Souverains, ſoutint une guerre de 82 ans, qui commença en 1566 & pendant laquelle il n'y eut qu'une tréve de 12 ans négociée par Henri IV. Ces provinces avec le ſecours de la France & de l'Angleterre, ſe défendirent ſi bien qu'à la paix de Munſter en 1648, Philippe IV, roi d'Eſpagne, fut forcé de les reconnoître pour ſouveraines, libres & indépendantes.

Ces ſept Provinces dont chacune eſt une république, forment ce que l'on appelle la République-des-Provinces-Unies, parce qu'elles ſont liées entr'elles par un Traité d'union. On qualifie de leurs Hautes-Puiſſances les Etats-Généraux, qui ſont les aſſemblées des Députés des provinces où chacune d'elles préſide une ſemaine: ces aſſemblées ſont compoſées de Nobles, & des Députés des villes qui tous enſemble n'ont qu'une voix pour leur province. Le Conſeil d'Etat eſt compoſé de conſeillers d'Etat commis par les Etats-Généraux & de Députés des villes au nombre de douze; ſçavoir, trois de la Hollande, deux de la Gueldre, deux de la Zélande, deux de la Friſe, un de la ſeigneu-

rie d'Utrecht, un de la ſeigneurie de Groningue, & un de la ſeigneurie d'Overiſſel. La Chambre-des-Comptes eſt compoſée des Députés des villes & de deux Sécretaires. Ces trois aſſemblées reſident à la Haie; les affaires dont elles connoiſſent ſont réglées à la pluralité des voix, quelques-unes demandent le conſentement unanime des Provinces, ſurtout lorſqu'il s'agit de la paix, de la guerre & des alliances:

Les François en 1747, ayant pris Berg-op-zoom une de leurs plus fortes places, les peuples intimidés & las d'être ſoumis à des Magiſtrats dont ils regardoient les places comme héréditaires & tyranniques, s'aſſemblèrent tumultueuſement en armes aux portes du Sénat, pour avoir un Stathouder; c'eſt ce qui a obligé chaque ville & province de reconnoître le prince Guillaume de Naſſau-Orange pour Stathouder ou Gouverneur-Général, place que les peuples ont rendue héréditaire dans cette maiſon, même aux filles au défaut des mâles. L'étendue de la puiſſante République-des-Provinces-Unies, où l'on compte quatre univerſités, peut avoir 60 lieues de long, ſur 40 de large; elle eſt bornée au levant, par l'évêché de Munſter; au midi, par les Pays-Bas Autrichiens; au couchant, par la mer d'Allemagne; & au nord en-

core par la mer d'Allemagne & la province de Ooſtfriſe. C'eſt un pays où le terroir eſt en pluſieurs endroits plus bas que la ſurface de la mer, dont il ſeroit inondé, ſi elle n'étoit ſoutenue par de fortes digues, belles & très-diſpendieuſes : ſon climat eſt froid, humide, marécageux, entrecoupé de canaux qui ſervent à deſſécher les prairies & aux tranſports des marchandiſes. Quoique le terroir y ſoit peu fertile en grains, qu'il n'y ait point de vin, mais ſeulement de bons pâturages, il n'y a point de pays où l'on trouve autant de belles villes qui touchent preſque les unes aux autres, avec des villages qui paſſeroient ailleurs pour des bourgs; il y a une grande abondance de toutes ſortes de denrées. Ce pays eſt fort riche, ſes ports de mer ſont preſque toujours couverts de vaiſſeaux qui arrivent de pays fort éloignés; les Hollandois ont encore ſous le titre de pays conquis, une partie des duchés de Brabant & de Limbourg, une partie du comté de Flandre, & le territoire de Maſtrick, ſans compter le grand nombre de leurs colonies qui ſont :

EN AFRIQUE.

Ils ont des forts, à Acambon, à Acron; au Cap-de-Bonne-Eſpérance, à Commani, à Fantin, à Feche & à Sabou.

Dans les Indes.

Ils poſſédent les villes de Negapatan, Palicate, Barcelor, Coulan, Porca, Amboine, Gammalamme, Malaye, Malaca; les îles Bachian, Ceram, Manar, Pulo-Dinding, Tudor, Ternate; ils ſont les maîtres en partie des îles, Banca, Banda, Baticalo, Borneo, Ceilan, Java, Moluques, Neva, Sumatra, Timor. Ils ont des Comptoirs ou des Conſuls, dans les villes de Mycone, Zanle, Laar, Maſulipatan, Tanjaor, Mingurla, Amadabad, Daca, Surate, Cachas, Ligor, au Tonquin, & au Japon où ils ſont les ſeuls que l'on y reçoive pour le commerce: leurs colonies de l'Amérique ſont peu de choſe en comparaiſon de celles des Indes. Elles ne comprenent que les îles, Barnaveldt, Bonaire, Chiloé, Curacas, Doruba, Saint-Euſtache, Saint-Martin en partie & une partie du Surinam.

Les habitans des Provinces-unies ſont économes, laborieux, induſtrieux, flegmatiques; mais jaloux de leur liberté comme tous les républiquains: leurs Magiſtrats leur font payer des impôts ſur tout, même ſur les fruits, les ſervantes, les cheminées & la tourbe que l'on y brûle; ce qui produit à cette République un revenu que l'on peut évaluer

à plus de 60 millions, en y joignant ce qu'elle retire de ſes droits ſur le commerce ; par-là, elle peut en tems de paix avoir une armée en Europe de 34 mille hommes & environ 20 vaiſſeaux de ligne, & en tems de guerre ſoudoyer juſqu'à 100 mille hommes, dont une partie ſont étrangers, & mettre en mer juſqu'à 50 vaiſſeaux de ligne.

La religion dominante de cette République eſt la Prétendue-réformée ; toutes les autres y ſont permiſes, excepté la Catholique qui n'y eſt que tolérée : les égliſes de cette dernière y ſont comme des ſalles & ſans cloches. La langue du pays, à quelques différences près qui la rendent plus polie & plus pure, eſt la même que la Flamande.

La Nation vit d'une manière ſimple & frugale ; la propreté dont elle ſe pique brille ſur ſes vêtemens & dans ſes maiſons ; les murailles ſont frotées en-dehors & en-dedans tous les ſamedis ; les gons, les ſerrures, les marteaux des portes écurés, les planchers lavés & frotés tous les jours, & les écuries nettoyées : leurs navires ſont entretenus de même. Les appartemens des plus gros bourgeois ſont ornés de bons tableaux, de belles porcelaines & de vaiſſelles d'argent ; il y a peu de tapiſſeries & de glaces.

Ils s'invitent rarement à manger ; ſi ce n'eſt à certaines fêtes, où celui qui veut régaler invite ſes amis ou ſes parens ; il place lui-même à table & régle l'ordre des ſantés ; le repas fini, on paſſe dans une autre ſalle où la maîtreſſe du logis préſente du thé ou du caffé avant que de ſe mettre au jeu : les aſſemblées où l'on boit le plus, ſont celles qui ſe font pour les mariages, la naiſſance des enfans & pour les enterremens, où tous les parens du mort qui ont aſſiſté au convoi ne s'en vont point ſans avoir été régalés. Un de leurs grands divertiſſemens en hiver, c'eſt de gliſſer avec des patins, lorſque les canaux & les lacs ſont glacés ; l'on en voit qui vont d'une ſi grande viteſſe, qu'en moins de cinq quarts-d'heure, ils font ſix lieues en allant de Leide à Amſterdam ; d'autres ſe ſervent d'un magnifique traîneau tiré par un cheval richement harnaché, ou par un homme qui va ſur des patins.

On ne voit point dans ces Provinces, de ces malheureux, qui, en mandiant leur pain, font ſouffrir l'humanité ; tout s'y occupe à des métiers utiles, dès qu'un citoyen eſt dans le beſoin : on l'envoie à la maiſon nommée *Speine-houſe*, hommes & femmes, tout y trouve ſa ſubſiſtance

moyennant un travail modéré. Les Hollandoiſes portent en tout temps des caleçons.

Commerce des Provinces-unies.

Ce commerce univerſel auquel les habitans ne contribuent que par leur habileté & leur induſtrie, eſt ſoutenu par le grand crédit de la banque d'Amſterdam, où il y a toujours un fond d'environ quatre mille tonnes d'or, pour le payement des billets, qui ſont ordinairement eſtimés un quart pour cent plus que le payement en argent; ce qui joint à la bonne-foi dont les Négocians en uſent avec leurs correſpondans, & la ſureté des convois que les Etats donnent aux vaiſſeaux marchands, le rend très-floriſſant. Le grand nombre des manufactures de ce pays, ne conſiſte pas ſeulement dans la fabrique d'une quantité de très-beaux draps & toutes ſortes d'étoffes de laine très-eſtimées, ainſi que celles de toutes ſortes de belles toiles, mais encore dans beaucoup de fabriques d'étoffes d'or, d'argent & de ſoie, que les réfugiés François y ont portés après la révocation de l'Edit de Nantes, ils y ont auſſi appris ou perfectionné la papeterie, la rubanerie, la tannerie, la chapellerie, la fabrique des cuirs dorés, le blanchiſſage de la cire, le raffinage du ſu-

cre, du sel, & une infinité de choses qu'ils ne sçavoient qu'imparfaitement ou point du tout.

DESCRIPTION

De chacune des Provinces-Unies.

DE LA GUELDRE.

CETTE province, la première des sept, est une contrée des Pays-Bas qui a titre de duché: on la divise en haute & basse; cette dernière comprend les trois comtés de Nimégue, de Zutphen & d'Arnheim: la haute n'est qu'en partie aux Etats-Généraux, ils n'y possédent que Venlo & Stewenvert.

(*De Paris* 92 *l.*) *NIMÉGUE*, ancienne, grande, marchande, bien peuplée, belle & forte ville, capitale de la Gueldre Hollandoise, située sur la pente d'une colline sur la rive gauche du Wahal, entre la Meuse & le Rhin, à 4 l. de Clèves, 16 nord-oueſt de Cologne, & 20 sud-est d'Amsterdam: son château, la profondeur de ses fossés, ses ravelins & ses autres fortifications en font une très-forte place; cette ville est ornée de beaux édifices,

ſur-tout d'un hôtel-de-ville magnifique : elle s'eſt rendue célèbre par les deux Traités de paix qui s'y ſont conclus, le premier en 1678, entre la France, l'Eſpagne & les Provinces-Unies ; le deuxième en 1679, entre la France & l'Empire. Long. 23-24, lati. 51-56.

Les autres Villes ſont :

Bomel, (demantelée). ***Venlo***, (forte ; hâvre). ***Arnheim***, (jolie, forte). ***Hardewike***, (riche, bon port). ***Zutphen***, (conſid. forte). ***Tiel***, (jolie, forte). ***Doesbourg***, (très-peuplée). ***Borckelo***, (forte). ***Culembourg***, (comté).

DE LA HOLLANDE.

PROVINCE qui a titre de comté : c'eſt la plus conſidérable des ſept ; on la diviſe en ſeptentrionale ou Weſt-friſe, & en méridionale. Elle eſt ſituée entre le Zuiderzée, la mer du nord, la Zélande & la province d'Utrecht : tous ſes ports ſont dans la Meuſe ou dans le Zuiderzée, grand golfe aſſez large dans le fond vers l'embouchure duquel eſt l'île de Texel. Ce pays, qui ſeroit inondé s'il n'étoit ſoutenu par de fortes digues, eſt extrêmement peuplé,

quoique l'air y ſoit froid, humide, malſain, marécageux, & n'ait guères que des pâturages: il eſt couvert de glace en hiver; l'on ne s'y chauffe qu'avec de la tourbe.

(*De Paris 107 l.*) *AMSTERDAM*, grande, belle, riche, bien peuplée & forte ville, capitale de la Hollande méridionale; elle eſt ſituée au confluent des rivières d'Amſtel & de l'Y, à 70 l. eſt de Londres.

Cette ville, qui n'étoit dans le treizième ſiècle qu'un château appartenant aux ſeigneurs d'Amſtel, auprès duquel des pêcheurs attirés par la bonté de la pêche, bâtirent quelques cabanes, s'eſt agrandie peu-à-peu juſqu'à devenir une des plus conſidérables du monde, par la tolérance de toutes les religions; il n'y a cependant que la Proteſtante qui a l'uſage des cloches & l'extérieur des égliſes. Amſterdam a de bonnes murailles bien fortifiées, & un port avec une barre de boue & de ſable à ſon entrée, qui contribue à la ſureté de la ville: ce port qui peut contenir juſqu'à mille vaiſſeaux, en eſt ſouvent ſi rempli, qu'il ſemble une forêt; c'eſt l'entrepôt de toutes les villes de l'univers. Le nombre des habitans peut monter à 300 mille; ils s'adonnent tous au commerce & aux ouvrages de

de manufactures dans tous les genres. On voit dans Amſterdam un grand nombre de belles égliſes, beaucoup d'hôpitaux bien rentés pour tous les âges, tous les ſexes, tous les pays, & toutes les religions; les maiſons y ſont belles, bâties en brique, une grande partie ſur pilotis. La ville eſt traverſée par un grand nombre de canaux bordés de quais & d'allées d'arbres; on y compte juſqu'à quatre mille ponts, entre leſquels celui qui joint le rempart d'un côté de l'Amſtel à l'autre, eſt regardé comme un des plus beaux morceaux d'architecture. Dans la quantité de ſes beaux édifices, l'on remarque la bourſe & l'hôtel-de-ville où ſe tiennent les aſſemblées du ſénat pour y adminiſtrer la juſtice; il eſt compoſé de 30 Sénateurs ou Echevins qui le ſont à vie, & de 12 Bourguemeſtres, dont il y en a toujours quatre en charge. Long. 23-39, lati. 52-22. Le ſoleil s'y lève au plus long jour à 3 h. 38 m. & s'y couche à 8 h. 22 m. les plus courts jours y ſont de 7 h. 36 m. ſans le crépuſcule. Différence d'h. avec Paris, 14 m. 36 ſ.

Cette ville eſt en correſpondance avec Paris: elle fait ſon change en droiture; on a ſix jours de faveur après l'échéance des lettres-de-change, elle tient ſes écritures, ainſi qu'il ſe pratique dans la Hollande,

en fenins, sous & florins; dans les grands comptes on met 12 deniers pour un sou, & dans les petits comptes 16 deniers pour un sou.

Ses monnoies, évaluées à celles de France, sont :

Daller, ou écu, (le) 1 l. 10 l.	M. de F.	3 l. 4 f. 1 d.
Denier de gros, (le) 8 deniers communs,	M. de F.	1 f. 0 d 7-8 ded
Ducat, (le) m. d'or. 5 l. 5 f.	M. de F.	11 l. 4 f. 5 d.
Ducaton, (le) m. d'or, 15 l. 15 f.	M. de F.	33 l. 13 f. 3 d.
Ecu, (le gros) m. d'argent, 3 florins,	M. de F.	6 l. 8 f. 3 d.
Fenin, (le)	M. de F.	1 d 3-5 ded
Florin, (le) m. d'arg. 2 l.	M. de F.	2 l. 2 f. 9 d.
Florin, (le demi) m. d'argent 10 sous,	M. de F.	1 l. 1 f. 4 d. 1-2 ded
Florin de 20 sous comm. (le) 40 deniers de gros,	M. de F.	2 l. 2 f. 9 d.
Livre de gros, (la) 20 sous de gros,	M. de F.	12 l. 17 f. 6 d.
Pièce de 2 sous, (la) 2 f.	M. de F.	4 f. 3 d.
Reyder, (le) m. d'or, 14 florins,	M. de F.	29 l. 18 f. 6 d.
Richstale, (la) m. d'argent 2 liv. 10 f.	M. de F.	5 l. 6 f. 10 d.
Rixdale de change, (la) 50 sous communs,	M. de F.	5 l. 6 f. 10 d.
Skalin, (le) 6 f.	M. de F.	12 f. 10 d.

Skalin, (le mauvais) 5 f. 6 d.	M. de F. 11 f. 5 d.
Sou commun, (le) de seize fenins, 2 derniers de gros,	M. de F. 2 f. 1 d. 3-4 de d.
Sou de gros, (le) 12 derniers de gros,	M. de F. 12 f. 10 d. 1-2 de d.

La livre de France en monnoie d'Amsterdam, vaut 5 sous communs & 5 fenins.

Route de Paris à Amsterdam. On passe de Paris à Senlis 10 l. Peronne 31, Cambrai 39, Valenciennes 46, Mons 53, Bruxelles 63, Anvers 72, Roterdam 91, Delft 95, La Haie 95, Leyde 98, Amsterdam 107 lieues.

Harlem, considérable ville près de la mer, dans un terroir moins humide que celui des autres villes de cette province, à 4 l. au couchant d'Amsterdam & 6 nord-est de Leyde. Cette ville est renommée par ses fabriques d'étoffes de soie & par ses blanchisseries de fil; elle s'est voulu attribuer l'invention de l'imprimerie en 1420 par Laurent Coster; mais il est plus vraisemblable que l'on en a l'obligation, à Guttemberg, Fust & Schoeffer à Maycnce. Long. 22-5, lati. 52-21.

(*De Paris 91 l.*) *Rotterdam*, grande, riche, commerçante, forte, la plus belle

& la plus considérable ville après Amsterdam de toutes celles d'Hollande, quoique la dernière en rang; elle est située sur la Meuse qui a une demie lieue de large dans cet endroit, & forme un port assez profond, les plus gros vaisseaux y entrent & viennent charger jusque dans le centre de la ville, ce qui lui procure un commerce considérable. Elle a une amirauté, sept beaux canaux ornés de quais, de belles maisons & d'allées d'arbres: dans le nombre de ses édifices publics, on remarque l'hôtel-de-ville, la bourse, les arcenaux & les maisons des Compagnies des Indes orientales & occidentales; il y a de belles promenades au-dehors de la ville. Rotterdam est gouvernée par une Régence composée de 24 Conseillers, dont 4 sont Bourguemestres. Long. 22, lati. 51-57.

(*De Paris 95 l.*) *La Haie*, village aussi beau que les plus belles villes: il est situé à une lieue de la mer, dans le centre de la République. La Haie commença à devenir célèbre par la demeure des comtes d'Hollande dans le treizième siècle; c'est à présent la résidence des Etats-Généraux, des Ambassadeurs & des Ministres étrangers: le grand nombre de ses habitans, son grand commerce, la quantité de ses canaux ornés de beaux quais plantés d'ar-

bres, ſes belles rues avec des maiſons d'une égale ſtructure, le grand nombre de ſes palais, & ſes promenades, en font un ſéjour délicieux. Long. 21-45, lati. 52-4. Le ſoleil s'y lève au plus long jour à 3 heur. 40 min. s'y couche à 8 heur. 20 min. les plus courts jours y ſont de 7 h. 40 m. ſans le crépuſcule. Pour la route, *voyez* celle d'Amſterdam, *page 211.*

(*De Paris 98 l.*) LEYDE, grande, riche, bien peuplée & très-belle ville, capitale du Rheinland, ſituée dans une belle plaine à une lieue de la mer, ſur le vieux canal du Rhin. Elle a une manufacture de très-beaux draps, une célèbre univerſité, un jardin de plantes, un théâtre anatomique: dans le nombre de ſes édifices publics, l'on remarque l'hôtel-de-ville. Cette ville où l'on compte 245 ponts & cinquante îles, ſoutint un ſiège en 1573 & 1574, contre les Eſpagnols; ils furent contraints de ſe retirer après une groſſe perte, parce que les aſſiégés ouvrirent la digue de la Meuſe qui inonda tout le pays; l'on y conſerve les ſquelettes des pigeons qui pendant ce ſiège portoient au prince d'Orange les lettres des aſſiégés. Long. 22, lati. 52-10.

Medemblick, ville ſur le Zuiderzée,

à 3 l. de Horn & 8 nord-est d'Amsterdam ; elle a la seconde chambre de la Compagnie des Indes orientales, un bon hâvre où l'on voit les plus belles digues de toute la Hollande ; la ville est coupée par plusieurs canaux. Long. 22-28, lati. 52-47.

Les autres Villes sont :

Texel, (île & forte digue). *Delft*, (grande, belle). *Schiendam*, (sur un can.). *La Brille*, (passage d'Holl. en Anglet.). *Gorcum*, (riche, forte). *Gouda*, (consid.). *Horn*, (port). *Edam*, (bon fromage). *Schoonove*, (jolie, forte). *Alcmar*, (belle, commerçante).

DE LA ZÉLANDE.

La Zélande, où les Députés de la Noblesse & des principales villes forment l'assemblée des Etats, est composée de sept îles, dont il y en a quatre en-deça de l'Escaut qui sont, Walkeren, Norbeveland, Quidbeveland & Wolferdick ; les trois autres sont au-delà de ce fleuve, qui sont, Tolen, Duyveland & Schowen ; il y en a encore neuf qui n'ont rien de remarquable. Dans ce pays qui est plus bas que la surface de la mer, l'on compte huit villes murées & cent deux villages : il seroit con-

tinuellement en danger d'être submergé, s'il n'étoit soutenu par de hautes digues, entrelacées de joncs & de bois de charpente, son terroir est assez fertile en grains & abondant en pâturages.

MIDDELBOURG, grande, riche, belle & forte ville, capitale de l'île de Walcheren & de toute la Zélande, située au milieu de l'île à 7 lieues nord-est de Bruges, 11 nord-oueſt de Gand, & 29 sud-oueſt d'Amsterdam. Elle a de bonnes fortifications; deux ports, dont le nouveau est bon; de beaux édifices publics, entre lesquels on remarque l'hôtel-de-ville & l'abbaye de Saint-Nicolas, où se tiennent les assemblées de la province, & de la Flandre Hollandoise, & où la Chambre des Comptes, l'Amirauté & la Compagnie des Indes ont leur siège. Cette abbaye fut érigée en évêché en 1559. Le prince d'Orange s'étant rendu maître de la ville en 1574, en chassa le Clergé & les Catholiques. Long. 21-30, lati. 41-30.

Les autres Villes sont:

Fleſſingue, (bel. consi. for.). *Armuyden*, (port comblé). *Terverre*, (port, marquisat). *Tolen*, (canal). *Veere*, (port, marquisat). *Ziriczée*, (jolie, forte).

DE LA SEIGNEURIE D'UTRECHT.

CETTE province, la cinquième en rang, est entre le Zuiderzée, la Gueldre & la Hollande: c'est un pays moins marécageux & plus sain que celui de la Hollande; son gouvernement est presque le même que celui de Zélande.

(*De Paris 100 l.*) *UTRECHT*, grande, bien peuplée, très-commerçante & belle ville, mais peu forte quoique environnée de bastions & de demi-lunes; c'est la capitale de la province de même nom, située sur l'ancien canal du Rhin, à l'endroit où le Vaert sort de ce fleuve, à 8 l. sud-est d'Amsterdam, 10 nord-ouest de Nimègue, & 12 nord-ouest de Bois-le-Duc. Elle a une célèbre université, un mail qui passe pour le plus beau de l'Europe, & une très-belle église qui a servi autrefois de cathédrale. Le canal qui conduit d'Utrecht à Amsterdam, est orné de quantité de très-belles maisons de campagne avec de beaux jardins. Cette ville est remarquable par le traité d'union des provinces qui s'y fit en 1579, & qui fut le fondement de la république, & par un congrès qui dura depuis 1712 jusqu'en

1713 pour la paix de l'Europe. Il y a à Utrecht un archevêque catholique qui n'eſt pas reconnu par le Pape; il a ſacré un évêque de Deventer & un évêque d'Harlem, pour perpétuer l'épiſcopat dans les Provinces-unies; & ils ont aſſemblé un concile national, dans lequel ayant dreſſé leur confeſſion de foi, ils l'ont envoyée à tous les évêques & à toutes les univerſités en leur demandant leur adhéſion. Le gouvernement voit avec plaiſir ſes ſujets catholiques gouvernés pour le ſpirituel par des évêques nationaux. Le Pape au contraire prétend que ces provinces ne peuvent être regardées que comme une miſſion qui doit être gouvernée par les Vicaires généraux qu'il y envoie. Long. 22-25, lati. 52-10.

Les autres Villes ſont:

Amerfort, (forte). *Montfort*, (forte). *Rhenen*, (forte). *Viane*, (v. qui ſert d'aſile aux march. qui ont dérangé leurs affaires). *Voerden*, (ſur le Rhin). *Wuck-te-Duerſtede*, (forte).

DE LA FRISE.

C'EST une province diviſée en 4 parties, qui ſont l'Oſtergow, le Weſtergow, le Sevenwolden & les îles; elle eſt environnée

de la mer & de l'Overiſſel : il y a des endroits où ſon terroir eſt fertile en bled & autres grains, abondant en gras pâturages, où l'on nourrit quantité de bétail, ſur-tout de bons chevaux.

LEWARDE, grande, riche, bien peuplée, belle & forte ville, capitale de la Friſe ; elle eſt ſituée ſur pluſieurs rivières, dans un terroir gras & fertile, à 4 l. de Dockum, 10 au couchant de Groningue & 26 au nord d'Amſterdam : cette ville eſt partagée en pluſieurs canaux qui lui facilitent un très-grand commerce ; c'eſt le lieu de la réſidence du Stathouder de la province & d'un Conſeil ſouverain. Elle a des édifices publics qui ſont très-beaux. Long. 23-18, lati. 53-19.

Les autres Villes ſont :

Harlingen, (forte, com.) *Franeker*, (belle, forte). *Slooten*, (com.) *Dockum*, (conſi. for.). *Sneeck*, (jolie, forte, com.), *Hindelopen*, (port). *Staveren*, (por. com.), *Workum*, (port).

DE LA SEIGNEURIE D'OVÉRISSEL.

CETTE province eſt ainſi nommée à cauſe de ſa ſituation au-delà de l'Iſſel; elle eſt diviſée en trois parties, qui ſont le pays de Drende, de Twende & le Sallant: ce fut en 1580 qu'elle embraſſa le parti de celles qui s'étoient liguées l'année d'auparavant pour s'affranchir de la domination Eſpagnole; elle eſt gouvernée par des états compoſés des nobles & des députés des villes.

DEVENTER, grande, marchande, bien peuplée & forte ville, capitale de la province d'Ovériſſel, ſituée au confluent de l'Iſſel & du Schipbeck, à 3 l. de Zutphen & 30 au levant d'Amſterdam. Cette ville où l'on bat monnoie, eſt le ſiège du conſeil de la province. Long. 23-43, lati. 52-18.

Les autres Villes ſont:

Campen, (jolie, forte, port). *Blockzil*, port, forte). *Coevorden*, (très-forte). *Stenwick*, (forte). *Zwol*, (gr. forte).

DE LA SEIGNEURIE DE GRONINGUE.

CETTE province n'entra dans l'alliance des 6 autres, qu'en 1594; elle est située entre la mer d'Allemagne, la Frise & l'Ost-Frise: on la divise en deux corps qui en composent la souveraineté; le premier est celui des habitans de Groningue; le deuxième, du Plat-pays ou des Ommelandes; il n'y a que des bourgs & des villages. Son terroir est abondant en excellens pâturages.

GRONINGUE, grande, belle, bien peuplée & forte ville, capitale de la province de même nom, située sur les rivières de Hunes & d'Aa, à 4 l. de la mer, 10 au levant de Lewarden & 35 nord-est d'Amsterdam; elle a une citadelle & une célèbre université. Long. 24, lati. 53-12.

Delfzyl, forteresse, située sur le Fivel, à une lieue de Dam & 5 au nord-est de Groningue. Elle a un petit port qui est assez bon.

DU BRABANT HOLLANDOIS.

Villes dépendantes des Etats-Généraux dans le Brabant.

(*De Paris 80 l.*) *Bois-le-Duc ou Bolduc*, grande, belle & forte ville, située sur le Dommel & l'Aa, entre des marais, à 3 l. sud-est de Hueſden & 9 au levant de Bréda. Elle a plus de 100 ponts & pluſieurs forts, entre leſquels on remarque ceux de Saint-Antoine, d'Iſabelle & de Hekel. Cette ville fut priſe aux Eſpagnols en 1629 par le prince d'Orange; la religion catholique y eſt abolie; cependant il y a encore un grand nombre de catholiques à qui on permet de faire l'office divin dans des maiſons particulières. Long. 22-46, lati. 51-45.

(*De Paris 78 l.*) *BREDA*, grande, forte & belle ville, capitale de la baronnie de même nom, ſituée ſur le Merck, dans une plaine agréable & fertile, à 7 l. eſt de Berg-op-Zoom, 9 au couchant de Bois-le-Duc, & 10 nord-eſt d'Anvers. Elle a des fortifications & des marais qui l'environnent, des rues bien percées, des maiſons bien bâties & quatre places; cette ville où les catholiques ſont en plus grand nombre que les

protestans & y exercent librement leur religion, a été prise & reprise plusieurs fois par les Espagnols & les Hollandois; elle est restée aux Provinces-unies depuis 1637 qu'elle fut reprise par le prince d'Orange. En 1667, la paix y fut conclue entre les Anglois & les Hollandois. Long. 22-20, lati. 51-35.

(*De Paris 78 l.*) *Berg-op-Zoom*, jolie & très-forte ville, dans le marquisat de même nom, située en partie sur une petite montagne & en partie sur la rivière de Zoom; elle communique avec l'Escaut par un canal bordé de forts, à 6 l. au nord d'Anvers & 7 sud-oueſt de Bréda; cette place est très-forte non-seulement par ses fortifications, mais encore par les marais qui l'environnent & qui lui assurent du secours par le canal. Elle fut assiégée en 1622 par le marquis de Spinola, qui fut obligé de se retirer après 46 jours de tranchée ouverte, & une perte de plus de 10 mille hommes; mais les François, sous les ordres du maréchal de Lowendal, la prirent d'assaut le 16 Septembre 1747 après 65 jours de tranchée ouverte. Elle a été rendue aux Hollandois en 1748 par le traité d'Aix-la-Chapelle. Long. 21-45, lati. 51-30.

Villemstat, petite, mais jolie & forte ville, à 5 l. sud-oueſt de Dordrecht, & 7 au

nord-est de Berg-op-Zoom. C'est un des boulevards du Brabant Hollandois; elle est bien fortifiée, il y a bonne garnison, un gouverneur & un commandant; toutes les rues y sont tirées au cordeau; il y a de belles maisons & un hâvre très-fréquenté. Long. 21-55, lati. 51-40.

RAVESTEIN, petite ville, capitale du comté de même nom, qui appartient à l'Électeur Palatin; elle est située à 5 l. de Nimégue & 8 nord-est de Bolduc; les Hollandois ont le droit de mettre garnison dans le château qui est dans la ville, & d'y avoir une église réformée.

Les autres Villes sont :

Heusden, (forte). *Grave*, (forte). *Lillot*, (fort qui a droit de péage sur l'Escaut). *Crevecœur*, (forteresse sur la Meuse). *Eydhoüe*, (jolie, forte). *Nassau*, (fort sur l'Escaut). *Gertruidenberg*, (jolie, forte). *Steenberg*, (très-forte).

Dans la Flandre Hollandoise;

Ils ont : *l'Écluse*, très-forte ville, située dans une presqu'île entre deux bras de mer, à 3 l. nord-est de Bruges. Elle a des Écluses avec des fortifications & un très-bon port. Long. 20-54, lati. 51-17.

Iſendick, petite & très-forte ville, ſituée près de la mer, ſur un bras de l'Eſcaut, dans un terrein ſi bas qu'on peut l'inonder de tous côtés; elle eſt à 4 l. nord-eſt de Middelbourg & 5 au levant de l'Écluſe; cette ville, le boulevard de la Zélande, du côté de la Flandre, fut priſe par le prince Maurice en 1604; depuis ce tems, elle appartient aux Hollandois. Long. 21-10, lati. 51-18.

Sas-de-Gand, petite ville & place très-forte, ſituée dans des marais que l'on peut inonder en peu de temps, ſur un canal qui communique avec Gand, à 3 l. de cette ville, près du fort Saint-Antoine, & à une lieue de Philippine. Elle a un hâvre au milieu d'un fort à 4 baſtions, un hôpital & deux belles maiſons pour le commandant & le major. Long. 21-20, lati. 51-15.

Les autres Villes ſont :

Hulſt, (très-forte). *Philippine*, (fort ſur l'Eſcaut). *Axel*, (v. dans un marais). *Bierviet*, (forteresſe). *Terneuſe*, (forte).

DANS LE DUCHÉ DE LIMBOURG,

Ils ont (*de Paris 78 l.*) *Maſtricht*, très-forte, grande & belle ville, la clef de la république des Provinces-unies, ſur la Meuſe: elle eſt ſituée ſur la rive gauche de cette

rivière, qui la sépare de Wick avec lequel elle communique par un beau pont, à 5 l. au nord de Liége, 6 au levant d'Aix-la-Chapelle, 18 sud-oueſt de Cologne & 22 au levant de Bruxelles. Elle a de grandes & belles rues avec des maiſons bien bâties, environ 15 mille habitans, de beaux édifices publics, pluſieurs hôpitaux & communautés religieuſes. Cette ville, où l'on profeſſe publiquement la religion catholique & la proteſtante, a ſouvent été aſſiégée & priſe; les François en 1748 commandés par le Maréchal comte de Saxe, en faiſoient le ſiège, la ville alloit capituler, quand elle leur fut ouverte par les préliminaires de la paix d'Aix-la-Chapelle où on l'a rendue : depuis en 1762 elle a été très-endommagée par un incendie. Long. 23-20, lati. 50-48.

Wick, petite & forte ville, qui n'a qu'une rue principale, ſituée ſur la rive droite de la Meuſe, vis-à-vis de Maſtricht, avec laquelle elle eſt jointe par un pont.

PAYS-BAS AUTRICHIENS,

ON les nomme communément Flandre: ils comprennent les duchés de Brabant, de Limbourg & de Luxembourg; les comtés de Flandre, de Hainaut & de Namur; la seigneurie de Malines & le marquisat du Saint-Empire. Il y a quelques-unes de ces provinces dont les François & les Hollandois ont démembré plusieurs places; le terroir de ces pays est très-fertile en toutes sortes de grains, mais point en vin; il est arrosé par l'Escaut, la Meuse, la Scarpe, la Sambre & la Lys, qui sont ses principales rivières, & deux beaux canaux; l'un de 9 l. qui communique de Bruxelles à Anvers, & l'autre de 3 l. de Bruges à Ostende. Pour le spirituel, ils ont un archevêché, 7 évêchés & une université.

DU DUCHÉ DE BRABANT.

BEAU pays entre l'Escaut & la Meuse; il a environ 36 l. de long sur presque autant de large du côté du nord; mais vers le midi, il n'est large que de 18 l.

(*De Paris 63 l.*) *BRUXELLES*, gran-

le, riche, commerçante & très-belle ville, capitale du Brabant. C'eſt le lieu de la réſidence du gouverneur général des Pays-bas Autrichiens, auquel on fait preſque les mêmes honneurs qu'aux ſouverains. Elle eſt ſituée partie ſur une éminence, & partie dans une belle plaine fertile en grains & pâturages, ſur la Senne, qui la traverſe, avec un beau canal qui communique à l'Eſcaut, dans un cours de 9 lieues juſqu'à Anvers. Elle a un Conſeil d'état, pluſieurs tribunaux, des manufactures de belles tapiſſeries, de camelots & de dentelles. On y voit quantité de beaux hôtels, un hôtel-de-ville très-beau, de grandes & belles places publiques, de belles égliſes & un palais pour le gouverneur. Les François, commandés par le Maréchal de Saxe, prirent cette ville le 21 Février 1746. Le Roi la rendit deux ans après par le traité d'Aix-la-Chapelle. Long. 21-56, lati. 50-51. Le ſoleil s'y lève au plus long jour, à 3 h. 46 min. & s'y couche à 8 h. 14 min. les plus courts jours y ſont de 7 h. 53 min. ſans le crépuſcule. Pour la route, voyez *pag.* 211.

(*De Paris 67 l.*) *Louvain*, grande & belle ville ſur la Dyle, à 4 l. de Bruxelles & 12 de Namur; il y a une célèbre univerſité qui a de grands privilèges; dans le nombre de ſes beaux édifices publics, l'on remarque

l'égliſe collégiale, l'hôtel-de-ville, le collége des Jéſuites & ſur-tout leur égliſe; cette ville, quoique mal fortifiée, ſe glorifie de n'avoir été priſe qu'une fois, qui fut en 1746 par les François. Long. 22-17, lati. 50-52.

(*De Paris 66 l.*) *Ramillies*, village près la ſource de la Goete, à 3 l. au nord de Namur, remarquable par la fameuſe bataille de 1706 gagnée par le duc de Marlborough, le duc de Wirtemberg & monſieur Owerkeque, ſur les François commandés par le duc de Bavière & le maréchal de Villeroi.

Les autres Villes ſont:

Tirlemont, (autrefois conſi.) *Arſco*; (duché). *Vilvorde*, (chât.) *Braine-l'Alleu*. *Dieſte*, (autrefois conſi.) *Gemblours*, (comté). *Génap*, (chât.) *Lire*. *Grimberg*, (princi.) *Landen*. *Lewes*, (forte).

DU COMTÉ DE NAMUR.

PAYS ſur la Meuſe, près de l'endroit où elle reçoit la Sambre; ſon étendue eſt d'environ 12 lieues en quarré; le terroir en eſt ſtérile & ne fournit preſque que des mines de plomb, de fer & de marbre.

(*De Paris 65 l.*) NAMUR, grande,

très-forte & riche ville, capitale du comté de même nom; elle eſt diviſée en 7 bailliages & ſituée entre deux montagnes, au confluent de la Meuſe & de la Sambre. Cette ville quoique défendue par un fort château & par pluſieurs forts, dont les plus conſidérables ſont le fort Guillaume, le fort Cocquelet & le fort de la Meuſe, fut priſe en 1692 par Louis XIV après 6 jours de tranchée ouverte; trois ans après, Guillaume III Roi d'Angleterre, la reprit: la garde en fut confiée aux Hollandois qui l'ont eue juſqu'en 1746: alors elle fut priſe par Louis XV, & ce Monarque l'a rendue à la maiſon d'Autriche. Elle a un évêché ſuffragant de Cambrai, un collége de Jéſuites, avec une belle égliſe & pluſieurs communautés religieuſes. Long. 22-31, lati. 50-24.

(*De Paris 60 l.*) *Charleroi*, forte ville ſur la Sambre, à 7 l. au levant de Mons & 8 au couchant de Namur. Cette ville, qu'on diviſe en haute & baſſe, fut priſe par Louis XV, & rendue aux Autrichiens en 1748. Long. 24-14, lati. 50-20.

Les autres Villes ſont:

Rochefort en Ardêne, (comté). *Walcourt*, (forte).

DU DUCHÉ DE LIMBOURG.

CE pays, d'environ 14 l. de long sur 10 de large, est situé entre le territoire d'Aix-la-Chapelle, la Meuse & le duché de Juliers.

LIMBOURG, ville, capitale du duché de même nom, située sur une montagne, près la rivière de Vèse, à 4 l. d'Aix-la-Chapelle, 6 l. de Liége & 7 de Mastricht: cette ville fut prise par les François en 1675; ils en ont démoli les fortifications. Long. 23-44, lati. 50-38.

DU DUCHÉ DE LUXEMBOURG.

GRAND duché de 36 l. de long sur 30 de large, situé entre la Champagne, la Lorraine, l'Évêché de Liége & l'Électorat de Trêves: c'est un pays rempli de forêts & de montagnes, ce qui fait que le nombre des habitans n'y est pas si grand que dans les autres provinces des Pays-bas; l'on y trouve quantité de gibier & de bêtes fauves: ses bois, connus sous le nom des Ardênes, sont souvent la retraite d'un grand nombre de voleurs.

(*De Paris 76 l.*) *LUXEMBOURG*, très-forte ville, capitale du duché de même

nom & le siège du Conseil de la province; elle est située sur la rivière d'Else, qui la partage en haute & basse ville; la haute est presque environnée de rochers; Louis XIV la prit en 1684 & la fit si bien fortifier, qu'elle est devenue une des plus fortes places de l'Europe: cette ville fut cédée aux Espagnols par le traité de Riswich; les François y rentrèrent en 1701 & elle fut cédée aux Autrichiens par le traité d'Utrecht. Elle a une riche abbaye de Bénédictins & un collége de Jésuites. Long. 23-50, lati. 49-40.

Les autres Villes sont:

Arlon, (démantelée). *Bitbourg*. *Saint-Hubert*, (v. & riche abbaye où l'on mène pour être guéris ceux qui sont attaqués de la rage). *La Roche*, (forte). *Vianden*, (forte. comté, commerçante.)

DU HAINAUT.

PROVINCE de 48 lieues de long sur 36 de large, entre la Flandre, la Picardie, le Cambresis, le comté de Namur, le Brabant & l'évêché de Liége: on y compte 24 villes, 950 villages, 3 principautés, un duché, un marquisat, 4 grandes prélatures, 4 comtés & 44 baronnies; le terroir en est gras & fertile; on y voit quantité d'é-

tangs très-poissonneux, de grandes forêts; des mines de plomb, de fer, de charbon de pierre: des carrières de pierre & de marbre; la maison d'Autriche possède la partie du nord du Hainaut.

(*De Paris 53 l.*) *MONS*, belle, grande & très-forte ville, capitale du Hainaut-Autrichien, à 7 l. de Bruxelles & 2 de Saint-Guillain, sur la Trouille dont les Écluses la défendent: elle est partie sur une montagne & partie dans la plaine, dans un terroir marécageux. Cette ville fut prise le 10 Juillet 1746 par Louis XV, qui en fit raser une partie des fortifications, & la rendit à la maison d'Autriche par le traité d'Aix-la-Chapelle. Elle a 6 portes & de triples fossés; on y voit une maison de Chanoinesses de grande noblesse, un collége de Jésuites, de belles églises, plusieurs couvens des deux sexes, un hôtel de ville & un palais pour le gouverneur. Long. 21-34, lati. 50-25.

Halle, petite ville sur la Senne, à 3 l. sud-oueſt de Bruxelles; elle a une principale église très-riche, sous le titre de Notre Dame, à laquelle les fidèles ont une grande dévotion.

Steinkerque, village à 2 l. de Halle, il est remarquable par la bataille de 1682, gagnée par le maréchal de Luxembourg sur les Alliés.

Sa

Ses autres Villes ſont :

Ath, (jolie & très-forte). *Binche. Braine-le-Comte*, (chât.) *Enghien*, (princip.) *Saint-Guillain*, (forte, écluſe). *Leſſines*, (com. par ſes manuf.

DE LA SEIGNEURIE DE MALINES.

LE territoire de cette ſeigneurie ne comprend que deux petits diſtricts, où l'on compte 9 bourgs de peu de conſéquence, & quelques villages qui dépendent de la capitale.

MALINES, grande, commerçante & belle ville, capitale de la ſeigneurie de même nom, ſituée ſur la Dile qui la traverſe, à 4 l. nord-eſt de Bruxelles, 4 nord-oueſt de Louvain & 11 au levant de Gand. Elle a un archevêché avec une belle cathédrale & une tour très-élevée, un parlement ou conſeil ſouverain, qui ne fait ſes plaidoyers & ſes écrits, qu'en François; un grand nombre de communautés religieuſes, 7 paroiſſes, un beau collége de Jéſuites, & des Béguines qui ont une maiſon conſidérable; cette ville très-commerçante en grains & ſur-tout en dentelles, fut priſe par les Fran-

çois en 1746 & rendue à la paix d'Aix-la-Chapelle. Long. 22-6, lati. 51-4.

DE LA GUELDRE.

Ce duché de 40 l. de long ſur 10 de large, appartient aujourd'hui à 3 ſeigneurs différens, qui ſont: la maiſon d'Autriche, le Roi de Pruſſe & les Hollandois. La maiſon d'Autriche y poſsède.

(*De Paris 85 l.*) *RUREMONDE*, grande, bien peuplée & forte ville, ſituée au confluent de la Roer avec la Meuſe, aux confins du duché de Juliers & de l'archevêché de Liége. Elle a un évêché ſuffragant de Malines, une abbaye de filles nobles, un collége de Jéſuites & pluſieurs communautés religieuſes. Cette ville en 1665 fut à moitié réduite en cendres par un incendie: les Hollandois & les Eſpagnols l'ont priſe & repriſe pluſieurs fois, & l'ont cédée à la maiſon d'Autriche en 1719. Long. 23-39, lati. 51-10.

DU MARQUISAT DU SAINT-EMPIRE.

Ce marquiſat qui ne comprend que 3 l. de long ſur une de large, a

(*De Paris 72 l.*) *ANVERS*, grande &

belle ville, capitale du marquiſat de même nom ou du Saint-Empire. Elle eſt ſituée ſur la droite de l'Eſcaut, où il y a un canal qui communique avec Bruxelles, à 9 lieues nord-eſt de Gand & 27 au midi d'Amſterdam. Elle a un port qui contient les plus gros vaiſſeaux, une bonne citadelle, un évêché ſuffragant de Malines, de belles rues larges & régulières, environ 200 beaux édifices publics, entre leſquels on remarque la cathédrale & l'hôtel-de-ville. Cette ville, qui a la figure d'un arc tendu, dont le bord de la rivière repréſente la corde, étoit une des plus floriſſantes avant que Amſterdam lui eût enlevé une partie de ſon commerce. Elle fut priſe en 1585 par le prince de Parme après avoir ſoutenu un des plus fameux ſièges que l'on voie dans l'hiſtoire. Elle ſe rendit en 1706 au duc de Marlborough, & fut priſe en 1746 par les François, qui l'ont rendue en 1748 à la maiſon d'Autriche. Long. 21-50, lati. 51-12. Le ſoleil s'y lève aux plus longs jours, à 3 h. 44 m. & s'y couche à 8 h. 16 m.

DU COMTÉ DE FLANDRE.

Ce comté de 40 l. de long ſur 30 de large, eſt arroſé par l'Eſcaut & la Lys: il comprend 30 villes murées, 48 abbayes,

1154 villages, 5 vicomtés & 3 petites principautés. La Flandre eſt aujourd'hui partagée entre la France, la maiſon d'Autriche & la Hollande; les dépendances de la maiſon d'Autriche ſont ſituées en partie ſur l'Eſcaut, en partie ſur la Lys & en partie près de la mer du nord. Elles comprennent:

(*De Paris 66 l.*) *GAND*, grande, bien peuplée, riche, commerçante, forte & belle ville, capitale de la Flandre-Autrichienne, ſituée au confluent de l'Eſcaut & de la Lys, de la Lièvre & de la Moere, qui, avec pluſieurs canaux, la coupent en 26 îles, à 9 l. au couchant de Malines, 10 nord-oueſt de Bruxelles & 10 ſud-oueſt d'Anvers. Elle a un évêché ſuffragant de Malines, une belle cathédrale, un très-fort château, une place où l'on voit la ſtatue de l'Empereur Charles V né dans cette ville; un grand nombre de beaux édifices publics, & deux grands monaſtères de filles, qui vivent en communauté ſans faire de vœux. Gand, beaucoup plus petit que Paris, fut pris par les François en 1745, & rendu par le traité d'Aix-la-Chapelle. Long. 21-35, lati. 51-24.

(*De Paris 67 l.*) *DENDERMONDE*, belle & forte ville, capitale d'une ſeigneurie de même nom, ſituée au confluent de la

Dendre & de l'Escaut, dans un lieu entouré de belles prairies & de marais, que l'on peut inonder par le moyen des Ecluses, à 5 l. au levant de Gand & 6 nord-oueſt de Bruxelles. Elle a une citadelle, de grandes maisons très-bien bâties & quantité de communautés religieuses. Long. 21-38, lati. 41-3.

(*De Paris 66 l.*) *Bruges*, grande & belle ville, capitale du territoire de même nom, située dans une belle plaine, sur un beau canal, à 3 l. de la mer, 3 au levant d'Ostende, 8 nord-est de Gand. Elle a un évêché suffragant de Malines, de grandes & belles rues avec des maisons bien bâties, de beaux édifices, 5 paroisses, plusieurs couvens de religieux & religieuses, un collége de Jésuites & une maison appellée *l'école des Bogards*, où l'on élève 130 orphelins à toutes sortes de professions, & d'où il est sorti des hommes qui se sont distingués dans tous les genres. Cette ville, où Philippe-le-Bon, duc Bourgogne, institua l'ordre de la Toison d'or en 1430, fut prise par les François en 1745; ils l'ont rendue à la paix d'Aix-la-Chapelle. Long. 20-47, latitude 51-11.

(*De Paris 70 l.*) *Ostende*, très-forte ville, sur le bord de la mer, à 3 l. nord-est de Nieuport, 4 au couchant de Bruges

& 22 nord-oueſt de Bruxelles. Elle a un bon port, de bonnes fortifications, un hôpital, un couvent de Capucins & 2 de Filles, un hôtel-de-ville fort beau & une principale égliſe deſſervie par les pères de l'Oratoire. Cette ville, peu peuplée, a l'incommodité de manquer d'eau douce: elle fut priſe en 1604 par les Eſpagnols, ſous les ordres de l'archiduc Albert, après 3 ans & près de 3 mois de ſiège, où ils dépenſèrent plus de 10 millions, & perdirent 80 mille hommes & les aſſiégés 50 mille. Le 23 Août 1745, Louis XV la prit après 10 jours de tranchée ouverte, mais il la rendit à la paix d'Aix-la-Chapelle. Long. 20-24, lati. 51-18.

(*De Paris 70 l.*) *Nieuport*, forte ville, ſur l'Iperlée qui la traverſe, à un quart de lieue de la mer, à 2 l. de Furnes, 3 ſud-oueſt d'Oſtende & 5 nord-eſt de Dunkerque. Elle a un port, des fortifications & des écluſes, avec leſquelles on peut inonder tout le pays, ce qui la rend très-forte. Cette place, où il y avoit garniſon Françoiſe avant la paix de Fontainebleau 1762, pour ſureté du traité fait avec l'Impératrice-Reine, avoit été priſe par Louis XV en 1745 & rendue par le traité d'Aix-la-Chapelle. Long. 20-24, lati. 51-8.

(*De Paris 56 l.*) *MÉNIN*, jolie ville

ſur la Lys, à 2 l. ſud-oueſt de Courtrai & 3 au nord de Lille. Elle a des rues larges & propres, avec des maiſons bien bâties. Les Hollandois avoient le droit d'y mettre garniſon: elle fut priſe en 1744 par Louis XV, qui en fit raſer les fortifications; il l'a rendue par le traité d'Aix-la-Chapelle. Long. 20-24, lati. 50-48.

(*De Paris 54 l.*) *Tournai*, conſidérable, jolie & forte ville, ſur l'Eſcaut, qui la diviſe en ville vieille & ville neuve, à 4 l. ſud eſt de Lille. Elle a un évêché ſuffragant de Cambrai & une belle cathédrale; ſa citadelle, la plus belle de l'Europe, avoit été bâtie par Louis XIV; elle a été démolie de fond en comble par Louis XV, qui reprit cette ville en 1745, après avoir gagné ſur les Alliés, qui vouloient ſecourir la place, la célèbre bataille de Fontenoi. Long. 21-4, lati. 54-34.

Fontenoi, village dans le voiſinage de Tournai; il eſt devenu remarquable par la victoire que Louis XV y remporta ſur les Alliés, commandés par le duc de Cumberland, le 11 Mai 1745.

(*De Paris 56 lieues*) *COURTRAI*, ancienne & forte ville, capitale de la châtelenie de même nom; elle eſt ſituée ſur la Lys, à 4 lieues de Lille & 5 de Tournai. Elle a pluſieurs communautés religieuſes

& un collége de Jéſuites. Long. 20-58; lati. 51-51.

Les autres Villes ſont :

Ipres, (démantelée). *Oudenarde*, (forte; manufacture). *Dixmude*, (forte). *Grammont-Iſenghien*, (principauté). *Le fort de Kenoque*, (entre Ipres & Furnes). *Rupelmonde*, (comté).

-58 ;

forte ;
Gram-
fort de
Rupel-

MAGNE

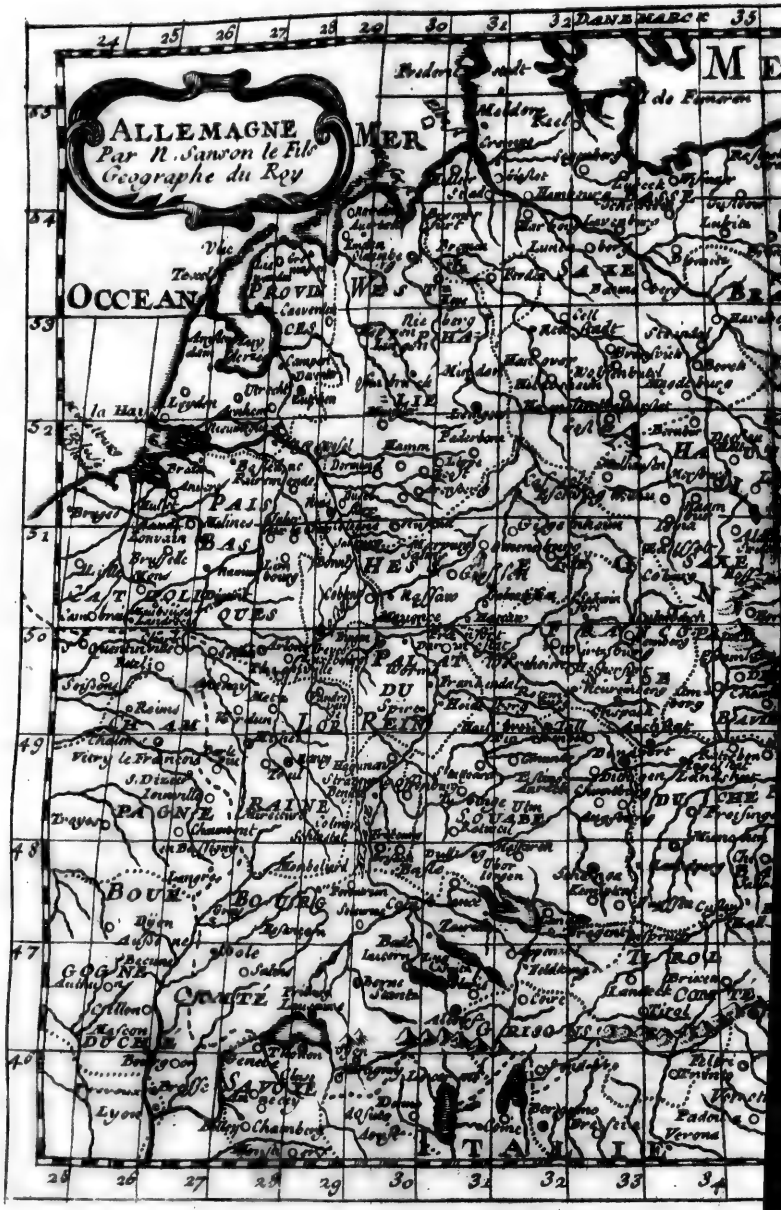
ALLEMAGNE
Par N. Sanson le Fils
Geographe du Roy
OCCEAN
MER
PAIS BAS
PAIS DU RHIN
BAVIERE
SUABE
BOURGOGNE
COMTÉ
SAVOYE
ITALIE
DANEMARCK

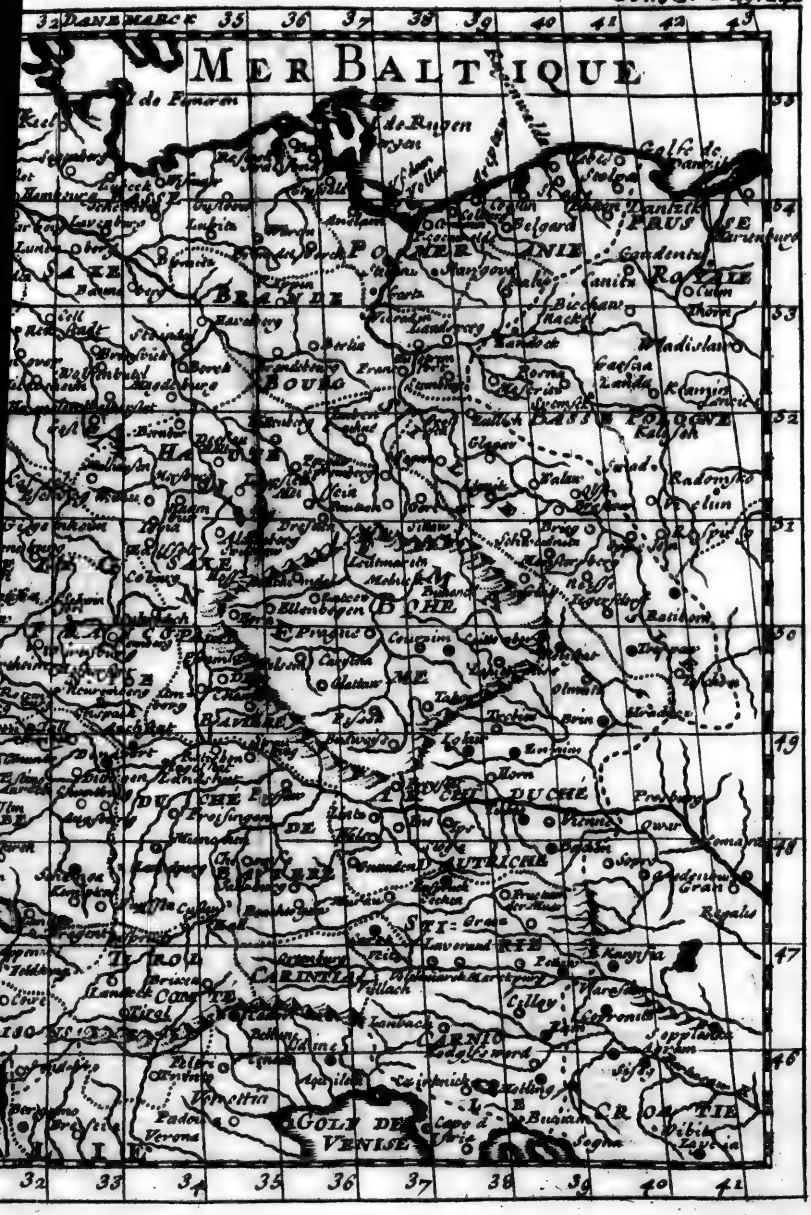
MER BALTIQUE
DANEMARCK
de Rugen
Golfe de Dantzik
Danitzik
PRUSSE
POMERANIE
Caudentz
ROYALE
BRANDE
Berlin
Landsberg
Bicchan
Thorn
Radom
Gaessia
Landek
POLOGNE
BASSE
Kalish
Glogau
Salad
Radomsko
Velun
BOUMG
Francfort
Lemberg
Ratisbonne
Ellenbogen
BOHE.
Prague
Cologne
Olmutz
Brin
Strudnitz
DUCHE
Vienne
Presbourg
Qurer
Gran
Raab
Segedin
Regales
Lavorent
Karpfa
CARINTHIE
Villach
Cilley
Carlstat
Lanbach
Sopplatz
Udine
Gradisca
Aquilee
Gorice
Trieste
Fiume
Padoua
Verone
GOLFE DE VENISE
Capo d'Istria
Segna
Pola
Fabiana
Egida

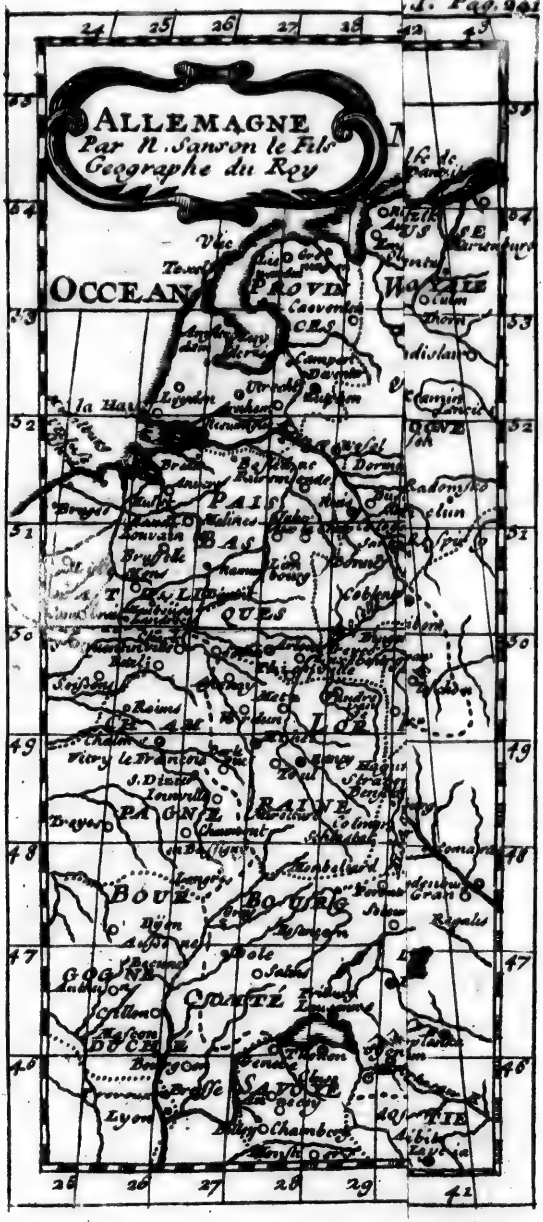
ALLEMAGNE
Par N. Sanson le Fils
Geographe du Roy
OCCEAN
PROVIN
PAIS
BAS
QUES
LOR
BOUR
BOGNE
COMTÉ
SAVOYE
Lyon
Chambery
Dijon
Reims
Metz
Strasbourg
Besançon
Bruxelles
Amsterdam
la Haye
Leyden
Utrecht
Anvers
Cologne
Mastricht
Namur
Liege
Luxembourg
Treves
Mayence
Worms
Spire
Heidelberg
Francfort
Nuremberg
Ratisbonne
Augsbourg
Ulm
Constance
Basle
Berne
Geneve
Turin
Milan
Verone
Venise
Padoue
Ferrare
Bologne
Florence
Sienne
Rome
Naples
Gaete
Capoue
Salerne
Tarente
Otrante
Brindes
Bari
Barlette
Manfredonia
Ancone
Rimini
Ravenne
Urbin
Perouse
Orvietto
Viterbe
Civita Vecchia
Porto Hercole
Piombino
Livourne
Pise
Lucques
Modene
Parme
Plaisance
Crémone
Mantoue
Trente
Brixen
Inspruck
Ausbourg
Munich
Passau
Vienne
Gratz
Laybach
Trieste
Fiume
Zara
Spalatro
Raguse
Cattaro
Durazzo
Valone
Corfou
Cefalonie
Zante
Sainte Maure
Ithaque
Leucate
Modon
Coron
Navarin
Patras
Lepante
Corinthe
Athenes
Negrepont
Thebes
Livadie
Salonique
Cassandre
Contessa
Larisse
Volo
Zeitun
Janina
Arta
Prevesa
Vonitza
Dulcigno
Antivari
Scutari
Alessio
Croye
Belgrade
Semendria
Peterwaradin
Essek
Sirmich
Buda
Strigonie
Presbourg
Comorre
Javarin
Raab
Canise
Gran
Hongrie
Transylvanie
Hermanstadt
Cronstadt
Weissenbourg
Tokay
Cassovie
Eperies
Leutschau
Caschau
Zatmar
Bude
Segedin
Temeswar
Lippa
Karansebes
Orsova
Gradisca
Palatinat
Bohême
Prague
Egra
Budweis
Tabor
Pilsen
Saxe
Dresde
Leipsic
Wittemberg
Magdebourg
Brandebourg
Berlin
Francfort
Custrin
Stettin
Poméranie
Dantzic
Prusse
Elbing
Marienbourg
Konigsberg
Memel
Courlande
Mitau
Livonie
Riga
Dunamunde
Pernau
Revel
Narva
Pologne
Varsovie
Cracovie
Sandomir
Lublin
Lemberg
Halicz
Kaminiec
Podolie
Moldavie
Jassy
Valachie
Tergovist
Bucharest
Nicopolis
Silistrie
Rustchuk
Giurgevo
Widin
Servie
Nissa
Sophie
Philippopoli
Andrinople
Constantinople
Gallipoli
Rodosto
Selivrée
Bulgarie
Thrace
Romanie
Macedoine
Albanie
Epire
Romelie
Natolie
Smyrne
Ephese
Sardes
Magnesie
Pergame
Adramitte
Troye
Lemnos
Metelin
Scio
Samos
Rhodes
Candie
Cerigo
Archipel
Mer Noire
Mer Blanche
Mer Baltique
Mer Adriatique
Mer Tyrrhene
Mer Ionienne
Mer Egée
Mer Majeure
Mer de Marmara
Mer de Zabache
Mer de Zuric
Mer de Constance
Mer de Genes
Mer de Venise
Mer de Naples
Mer de Rome
Mer de Toscane
Mer de Gennes
Mer de Provence
Mer de Languedoc
Mer de Gascogne
Mer de Bretagne
Mer de Normandie
Mer de Flandre
Mer de Hollande
Mer de Frise
Mer de Zelande
Mer de Brabant
Mer de Hainaut
Mer de Picardie
Mer de Champagne
Mer de Lorraine
Mer de Bourgogne
Mer de Dauphiné
Mer de Savoie
Mer de Suisse
Mer de Bavière
Mer de Souabe
Mer de Franconie
Mer de Saxe
Mer de Thuringe
Mer de Hesse
Mer de Westphalie
Mer de Basse Saxe
Mer de Holstein
Mer de Danemarck
Mer de Suede
Mer de Finlande
Mer de Livonie
Mer de Prusse
Mer de Pologne
Mer de Moscovie
Mer de Tartarie
Mer de Perse
Mer de Turquie
Mer de Grece
Mer de Hongrie
Mer de Boheme
Mer de Moravie
Mer de Silesie
Mer de Lusace
Mer de Misnie
Mer de Thuringe
Mer de Hesse
Mer de Westphalie
Mer de Basse Saxe
Mer de Holstein
Mer de Danemarck
Mer de Suede
Mer de Finlande
Mer de Livonie
Mer de Prusse
Mer de Pologne
Mer de Moscovie
Mer de Tartarie
Mer de Perse
Mer de Turquie
Mer de Grece
Mer de Hongrie
Mer de Boheme
Mer de Moravie
Mer de Silesie
Mer de Lusace
Mer de Misnie

ALLEMAGNE

L'ALLEMAGNE a 240 l. depuis la mer Baltique jusqu'aux Alpes, & 200 l. depuis le Rhin jusqu'à la Hongrie: elle est située presqu'au milieu de l'Europe, & bornée au levant par la Hongrie & la Pologne, au midi par les Alpes, qui la séparent de l'Italie, au couchant par la France & les Pays-Bas, & au nord par la mer Baltique.

Cette partie de l'Europe, autrefois appellée Germanie, n'a jamais été entièrement soumise aux Romains, & non-seulement elle s'est soustraite à leur domination, mais elle a encore porté la guerre lors de la décadence de leur empire jusque dans Rome, & fut choisie au neuvième siècle, pour être le siège de l'Empire d'occident. Cet empire gouverné en premier lieu par Charlemagne, & après lui par neuf empereurs François, fut ensuite divisé en neuf Cercles, où il y a au moins trois cens souverains. Son gouvernement est mêlé de monarchique & d'aristocratique.

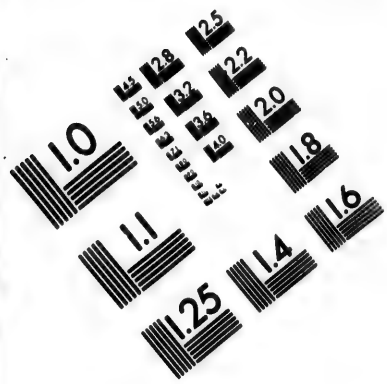

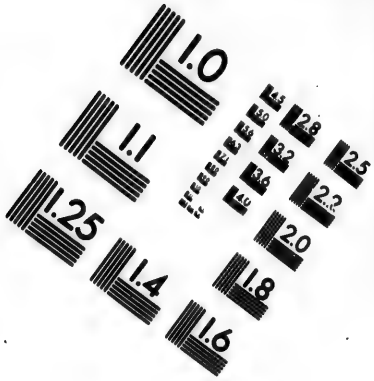

IMAGE EVALUATION TEST TARGET (MT-3)

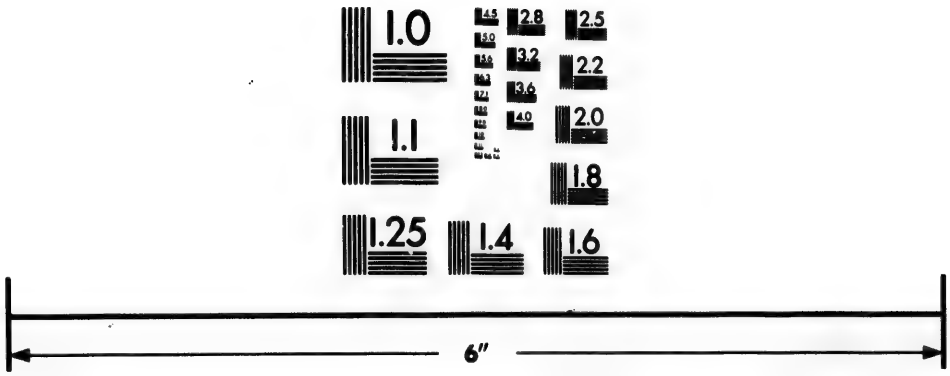

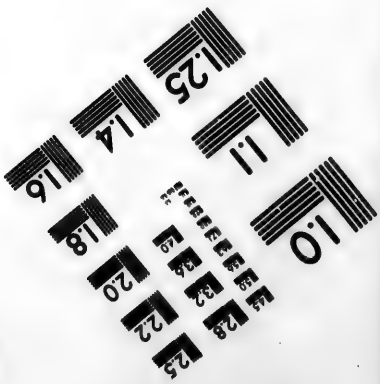

Photographic Sciences Corporation

23 WEST MAIN STREET
WEBSTER, N.Y. 14580
(716) 872-4503

2.5
2.2
2.0
1.8

1.1
1.0

Tout s'y fait au nom de l'Empereur, qui cependant ne peut rien conclure ſans le conſentement des diètes, compoſées de trois colléges. Le premier eſt celui des neuf Electeurs; le ſecond, celui des Princes, dont on compte 92 en 2 bancs, 33 prélats & 59 ſéculiers; le troiſième, conſiſte en 8 bans, qui ſont 2 d'eccléſiaſtiques, 4 de comtes & 2 des villes impériales. Le nombre de ceux qui ſont admis aux diètes de l'empire eſt de 285. Il y en a encore 25 qui prétendent à ce droit, & n'ont pu juſqu'à préſent y être admis. Les Electeurs ſont toujours l'élection d'un Prince Catholique & puiſſant, pour être leur chef, parce que, comme Empereur, il ne poſſéde point de terre. Les neuf Electeurs ſont : I l'archevêque de Mayence; II l'archevêque de Tréves; III l'archevêque de Cologne; IV le roi de Bohême; V le duc de Bavière; VI le duc de Saxe; VII le marquis de Brandebourg, roi de Pruſſe; VIII le comte palatin du Rhin, IX l'électeur de Brunſwick ou d'Hanover, roi d'Angleterre. L'on compte 51 villes impériales, diviſées en 2 bancs; ces villes ne reconnoiſſent d'autre juriſdiction que celle de l'Empire. Elles ont le droit de battre monnoies, d'adminiſtrer la juſtice en leur propre nom, de bâtir des forte-

ceſſes, d'entretenir des troupes, & de faire des alliances pour leur propre défenſe. Le grand nombre de Princes ſouverains qui compoſent la puiſſance Germanique, & dont les intérêts ſont ſouvent oppoſés, fait que l'Empire eſt moins redoutable à ſes voiſins qu'il ne devroit l'être.

Liſte des Villes Impériales.

BANC DU RHIN.

1 Cologne.
2 Aix-la-Chapelle.
3 Lubeck.
4 Worms.
5 Spire.
6 Francfort ſur le Mein.
7 Goſlar.
8 Bremen.
9 Mulhauſen.
10 Nordhauſen.
11 Dortmund.
12 Friedberg.
13 Wetzlar.
14 Gelnuauſen.
15 Hambourg.

BANC DE SOUABE.

1 Ratisbonne.
2 Ausbourg.
3 Nuremberg.
4 Ulm.
5 Eſslingen.
6 Nordlingen.
7 Reutlingen.
8 Rothenbourg.
9 Hall en Souabe.
10 Rothweil.
11 Uberlingen.
12 Heilbron.
13 Gemund en Souabe.
14 Memingen.
15 Lindau.
16 Biberach.
17 Ravensbourg.
18 Scweinfurth.
19 Kempten.
20 Weindsheim.
21 Kauffebeuren.

22 Weil.
23 Wangen.
24 Iſſny.
25 Pfullendorf.
26 Offenbourg.
27 Leutkirchen.
28 Weimpffen.
29 Weiſſenbourg en Nortgaw.
30 Giengen.
31 Gegenbach.
32 Zell-ſur-Hammer-Spach.
33 Buchorn.
34 Aalen.
35 Buchau-ſur-Ferſée.
36 Bopfingen, ou Bopfingue.

Autrefois on nommoit Anſéatiques 50 villes, à cauſe de leur ſituation auprès de la mer Baltique, & les Traités d'union qu'elles faiſoient entr'elles pour le ſoutien de leur commerce, qui étoit alors des plus conſidérables; mais il n'y a plus que les villes de Dantzick & de Lubeck qui ſe maintiennent, depuis que les autres nations de l'Europe le font avec ſuccès.

Le grand nombre d'archevêchés, évêchés, abbayes, canonicats & autres riches bénéfices qui ſont en Allemagne, dont la plupart forment autant de ſouverainetés indépendantes, auxquelles l'on ne peut aſpirer ſans faire preuve de grande nobleſſe, ſont ce qui prévient en ce pays la méſalliance & le beſoin qui la fait naître. L'Allemagne eſt très-peuplée, ſon air eſt froid, mais bon & ſain, ſon terroir eſt fertile en grains, légumes & pâturages; elle ne produit point de vin dans les pro-

vinces ſeptentrionales, mais celles du midi & du couchant en ont de très-bons, ſur-tout aux environs du Necker, de la Moſelle & du Rhin. L'on y trouve de grandes forêts, beaucoup de gibier & autres animaux de différentes eſpèces : il y a dans les montagnes, des mines d'or, d'argent, de fer & de plomb. L'on y profeſſe trois religions autoriſées par la diète d'Auſbourg en 1555, qui ſont la Catholique, la Luthérienne & la Calviniſte : la première eſt la plus étendue ; mais les deux autres jointes enſemble la ſurpaſſent. Les Allemands ſont grands, bienfaits, inventifs, laborieux, fidèles à leurs princes & bons ſoldats ; on les accuſe d'aimer trop la table, d'être ambitieux & cruels à la guerre : leur langue eſt une dialecte de la Teutonne qui a ſuccédé à la Celtique ; elle a beaucoup de dignité ſur-tout dans la bouche des hommes. On compte dans les neufs Cercles & la Bohême avec ſes annexes, environ 2655 villes & bourgs, 18 millions 784 mille habitans, 187 mille égliſes, 94 mille paroiſſes qui ont beaucoup moins d'étendue que celles de France, & 2630 châteaux ; ſix archevêchés catholiques, 2 archevêchés ſéculariſés, 36 évêchés catholiques, 7 évêchés ſéculariſés, 10 univerſités catholiques, 14 univerſités proteſtantes.

DES NEUF CERCLES QUI COMPOSENT L'EMPIRE.

CERCLE D'AUTRICHE.

I. LE *Cercle d'Autriche* a environ 125 lieues de long, sur 80 dans sa plus grande largeur, qui est fort inégale, mais la plus petite n'a que 8 lieues; il est situé entre l'Italie, la Basse-Hongrie, la Bohême & le cercle de Bavière; il comprend les pays héréditaires de la maison d'Autriche qui sont, l'archiduché d'Autriche, le comté de Tirol, les duchés de Carinthie, de Carniole & de Stirie, où l'on compte 2 millions 230 mille habitans & au moins onze mille 850 paroisses, sans y comprendre la partie de la Souabe. Le terroir en est fertile en grains, vins, fruits, pâturages & safran.

La maison d'Autriche qui a donné six Rois à l'Espagne & seize Empereurs à l'Allemagne, doit l'établissement de sa grandeur au comte Rodolphe de la maison d'Hapsbourg, originaire de Suisse au canton de Berne. Ce Rodolphe ayant été élu Empereur en 1273, rétablit les loix & la po-

lice dans l'Allemagne qui étoit alors dans un état déplorable, & l'Autriche se trouvant sans Duc par la mort du sien, Rodolphe la revendiqua comme un fief de l'Empire, & la donna à son fils : depuis ce tems ils ont préféré le nom d'Autriche à celui d'Hapsbourg ; & comme la plupart des Empereurs ont été de cette maison, ils lui ont donné le titre d'archiduché avec de grands privilèges.

Les Etats de cette maison sont aujourd'hui possédés par l'impératrice-reine d'Hongrie & de Bohême, femme de François de Lorraine qu'elle a mis sur le trône Impériale, étant fille & héritière de l'empereur Charles VI, mort en 1740 le dernier prince de cette maison. Ces mêmes Etats, composés de l'Autriche de 100 l. sur 70 ; du Tirol de 60 l. sur 48 ; de la Hongrie de 120 l. sur 110 ; des Pays-Bas de 60 l. sur 25 ; de la Moravie de 46 l. sur 25 ; de la Bohême de 65 l. sur 48, & des cinq provinces de l'Italie réunies ensemble de 36 l. sur 33, fournissent à cette Princesse un revenu qui se monte à plus de 80 millions, avec une armée de 278 mille hommes en tems de guerre.

DE L'AUTRICHE.

L'AUTRICHE, traverſée par le Danube, eſt ainſi nommée à cauſe qu'elle faiſoit la partie méridionale de l'ancien royaume de Bavière; c'eſt le plus beau pays de l'Allemagne & le plus fertile, en grains, vins, fruits, ſafran, pâturages; on y trouve de tout avec abondance: ſa ſituation eſt entre la Hongrie, au levant; la Stirie, au midi; l'archevêché de Saltzbourg, au couchant; la Bohême & la Moravie, au nord.

(*De Paris 295 l.*) *VIENNE*, ancienne & forte ville, capitale de l'Autriche, & depuis long-tems la réſidence des Empereurs. Sa ſituation eſt agréable, mais ſon air eſt mal ſain; la petite rivière de Vienne qui lui donne ſon nom s'y jette dans le Danube. Cette ville n'eſt pas grande, & ſa beauté ne conſiſte que dans ſes fauxbourgs: elle eſt environnée de bonnes murailles & bien fortifiée; ſes habitans ſont un mélange de toutes ſortes de nations, comme Hongrois, Allemands, Bohémiens, Savoyards, Italiens & François. Elle a un archevêché, une univerſité, trois colléges de Jéſuites, un grand nombre d'égliſes, parmi leſquelles il y en a quelques-unes de belles: l'on y remarque trois palais aſſez

bien bâtis, celui de Caprara, du prince Eugène, & de Rabutin; le palais Impérial eſt très-commun & n'a qu'un petit jardin ſans ornemens. En 1683 les Turcs commandés par le Grand-Viſir, aſſiégèrent Vienne avec une armée de 150 mille hommes: le roi de Pologne & le duc Charles de Lorraine, les obligèrent de le lever après les avoir entièrement défaits. Long. 34-32, lati. 48-14. Le ſoleil s'y lève aux plus longs jours à 4 heur. & s'y couche à 8 heur. les plus courts jours y ſont de 8 heur. 14 m. ſans le crépuſcule. Différence d'heure avec Paris, 56 min. 8 ſec.

Cette ville eſt en correſpondance avec Paris; elle tient ſes écritures en fenins, creutzers, florins & rixdales.

Ses monn. évaluées à celles de France, ſont:

Creutzer, (le) 4 fenins,	M. de F.	10 d. 2-3 ded.
Ecu de change d'Emp. (l')	M. de F.	5 l. 6 ſ. 8 d.
Fenin, (le)	M. de F.	2 d. 2-3 ded.
Flor. (le) 20 gros d'emp.	M. de F.	2 l. 18 ſ. 4 d.
Gros d'Empire, (le) 3 creutzers,	M. de F.	2 ſ. 8 d.
Rixdale, (la) 1 florin & demi,	M. de F.	4 l.

La livre de France en monnoie de Vienne, vaut 22 creutzers & 2 fenins.

Route de Paris à Vienne. On paſſe de Paris à Meaux, 10 l. Château-Thierri 22,

Châlons-ſur-Marne 41, Sainte-Menehould 51, Verdun 60, Mets 73, Phalsbourg 100, Strasbourg 111, Fort-Louis 120, Raſtat 123, de Raſtat à Canſtadt 20 l. en paſſant par Etlingen, Pfortzheim, Canſtadt 143 l. de Canſtadt à Ingolſtadt 40 l. en paſſant par Seindorff, Ekemines, Halheim, Hil, Neulingue, Donawerth, Heimbourg, Ingolſtadt 183, de Ingolſtadt à Ratiſbonne 17 l. de Paris 200 l. de Ratiſbonne à Straubing 11 l. en paſſant par Pfada, Straubing 211 l. de Straubing à Paſſaw 18 l. en paſſant par Plading, Wilshoven, Paſſaw 229 l. de Paſſaw à Lintz 15 l. en paſſant par Eyſeinbirn, Rayerbach, Lintz 247 l. de Lintz à Meleck 27 l. en paſſant par Ens, Strengberg, Amſtetten, Kemmelbach, Meleck 274 l. de Meleck à Vienne 21 l. en paſſant par Saint-Polten, Perſlin, Sigartskirck, Puckerdorf, Vienne 295 lieues.

(*De Paris 247 l.*) *LINTZ*, très-belle ville, bien peuplée, capitale de la haute-Autriche, au confluent de la rivière de Traen. Elle a 2 châteaux pour la défendre; ſes rues ſont belles & larges, & ſes maiſons bien bâties. Il y a un bel hôtel-de-ville, pluſieurs manufactures & un collége de Jéſuites. Cette ville fut priſe par les François en 1741; mais les Autrichiens la reprirent l'année ſuivante. Long. 32-8, lati. 48-16.

Eberſdorf, château de plaiſance de la Cour de Vienne; ſituée ſur le Danube, à 5 l. de Vienne. *Les autres Villes ſont :*

Neuſtat, (for. év. arcen.). *Bade*, (bain ch.). *Efferding*, (fort.). *Gemund*, (bel. conſi. par ſes ſalines). *Laxembourg*, (ch. imp.). *Meleck*, (fort.). *Pechlarn*, (à l'év. de Ratiſbonne). *Pruck*, (for.). *Tuln*, (abb. de fill.).

DU TIROL.

CE comté, érigé en principauté s'étend à 60 lieues de long, ſur 48 de large : on y compte 2 évêchés, 28 tant villes que bourgs, 48 couvents, 1230 égliſes, 894 villages & 100 mille habitans. Ce pays eſt diviſé en quatre parties, qui ſont, le comté de Tirol, l'évêché de Trente, l'évêché de Brixen, & les provinces de Souabe que l'on a joint au Tirol. Le terroir en eſt montagneux & abondant en pâturages; on y trouve des mines d'argent, de cuivre & de fer.

INSPRUCH, ville bien peuplée, capitale du Tirol, ſituée ſur l'Inn dans un beau vallon à 10 l. nord-oueſt de Brixen, 25 au midi de Munich, & 96 ſud-oueſt de Vienne. Elle a des rues étroites avec des maiſons mal bâties, un fort château, quelques belles égliſes, parmi leſquelles on remarque celles des Jéſuites & des Récolets. Long. 29-2, lati. 47-2.

Brixen, grande & belle ville, ſituée au confluent du Rientz & de l'Eiſock, dans un terroir fertile en excellent vin, à 15 lieues au nord de Trente. Elle a de belles places publiques, pluſieurs beaux édifices, & un évêché ſuffragant de Saltzbourg: ſon évêque, qui eſt prince de l'Empire, poſſède pluſieurs belles terres. Long. 29-25, lati. 46-35.

(*De Paris* 220 *l.*). *TRENTE*, ancienne & belle ville, capitale du Trentin, célèbre par le Concile-général qui y commença en 1545, & finit en 1563. Elle eſt ſituée ſur la rive gauche de l'Addige, au pied des Alpes, dans une plaine fertile & agréable, à 28 l. nord-oueſt de Veniſe, 115 ſud-oueſt de Vienne, & 105 nord-eſt de Rome. Elle a un évêché ſuffragant de Gorice: l'évêque eſt prince du Saint-Empire, & ſouverain de l'évêché ſous la protection de la maiſon d'Autriche; il y a une belle cathédrale, 4 paroiſſes, pluſieurs couvents d'hommes & de filles, des rues larges & des maiſons bien bâties. Longitude 28-36, latitude 46.

Les autres Villes ſont:

Bolzano, (gr. & belle). *Bregentz*, (com.). *Seldrich*, (belle com. comté). *Kufſtein*, (forte & jolie). *Meran*. *Montfort*, (comté conſidérable). *Schwartz*, (mines de différens métaux).

DUCHÉ DE STIRIE.

BEAU pays composé de trois contrées qui sont la haute & basse Stirie, & le comté de Cilley: son étendue est de 50 l. de long, sur 30 de large: le terroir, quoique montueux en est très-fertile en bled: les denrées & les bestiaux y sont en abondance; il y a de riches mines de fer & d'acier: on y compte 22 villes, 95 bourgs, 338 châteaux, 15 couvents & 200 mille habitans; il y a 10 mille hommes de troupes.

JUDEMBOURG, grande & belle ville, capitale de la haute Stirie, située sur la Muer, dans un lieu agréable, à 20 lieues oueſt nord de Grantz & 38 sud-oueſt de Vienne. Elle a un beau château, un beau collége de Jésuites, une belle place & plusieurs beaux édifices. Longitude 32-55, latitude 47-20.

GRATZ, belle & forte ville, capitale de la basse Stirie, située sur la Muer, à 17 l. nord-oueſt de Varadin, & 34 sud-oueſt de Vienne. Elle a de bonnes fortifications avec un bon château sur une roche, un arcenal, une académie & un hôtel-de-ville

assez beau. Longitude 34, latitude 47-4.

CILLEY, ville capitale du comté de même nom ; elle est située sur la rivière de Saan, à 10 l. nord-est de Laubach ; elle a titre de principauté.

Les autres Villes sont :

Furstenfeld, (château). *Lauben*, (jolie comté). *Mueraw*, (considérable & belle). *Rackelsbourg*, (forte). *Seckaw*, (évêché).

DUCHÉ DE CARINTHIE.

CE duché, divisé en haute & basse Carinthie, a 45 l. de long, sur 30 de large : le terroir, peu abondant en bled & vins, a beaucoup de mines de fer & d'acier, le poisson & le gibier y sont assez communs ; on y compte 12 villes, 20 bourgs, 175 châteaux & environ 60 mille feux.

CLAGENFURT, forte ville, capitale de la Carinthie, située à 60 l. sud-oueſt de Vienne. Elle a de bonnes fortifications, des rues étroites & une place publique. Long. 31-45, lati. 46-50.

Les autres Villes sont :

Gurck, (évêché). *Saint-André. Friesach*,

(château). *Lavantmynd*, (évêché). *Saint-Veit*, (fort). *Villac*, (jolie, eaux min.). *Wolfsberg*, (à l'évêque de Bamberg).

DUCHÉ DE CARNIOLE.

CE duché, qui s'étend jusqu'au golfe de Venise & confine à la Carinthie, la Stirie, le Frioul & la Croatie, a 60 l. de long sur 50 de large: le terroir hérissé de montagnes, produit du bled, du vin & de l'huile, des mines de fer, d'acier & de mercure; on y compte 21 villes, 36 bourgs, 254 châteaux & 4 mille villages.

LAUBAC, belle & forte ville, capitale de la Carniole, située sur la petite rivière de Laubac où l'on pêche des écrevisses qui ont jusqu'à un pied de long. Elle est a 161. sud-est de Clagenfurt & 60 sud-ouest de Vienne. Elle a un évêché suffragant de Gorice, mais exempt de sa juridiction, un château sur une hauteur, de belles maisons, un collége de Jésuites & plusieurs communautés religieuses. Long. 32-22, lati. 46-20.

Les autres Villes sont:

Gorice, (forte, archevêché). *Metling*,

(forte). *Pruck*, (forte). *Rudolphſworth*, (forte).

Dans l'Iſtrie, preſqu'île entre le golfe de Trieſte & celui de Quarnero, qui eſt partagée entre les Vénitiens & la maiſon d'Autriche, *voyez page 60*. L'Impératrice-Reine poſſède.

TRIESTE, forte ville, capitale de l'Iſtrie : elle eſt ſituée ſur le golfe de même nom, à 3 l. au nord de Capo-d'Iſtria & 28 nord-eſt de Veniſe, ſon terroir eſt fertile en bon vin. Elle a un évêché ſuffragant de Gorice, un port ſpacieux qui a été reparé par l'impératrice-reine d'Hongrie. Elle y a rendu le port franc, établi une compagnie de commerce, & des chantiers pour la conſtruction des vaiſſeaux. L'on y tient tous les ans une foire très-fréquentée qui commence le premier d'Août juſqu'au 20 du même mois. Long. 31-33 ; lati. 45-53.

CERCLE DE BAVIÈRE.

II. LE *Cercle de Bavière* de 78 l. ſur 65 eſt ſituée entre l'Autriche, la Bohême, le cercle de Franconie & celui de Souabe ; il

il comprend les Etats du duc de Bavière, l'archevêché de Saltzbourg, les évêchés de Ratisbonne, de Paſſau, & le duché de Neubourg. Le terroir en eſt aſſez fertile en bled & en vins; l'on y compte au moins trois millions 361 mille habitans & 8 mille 900 paroiſſes.

ÉTATS DU DUC DE BAVIÈRE;

DE LA HAUTE-BAVIÈRE.

CETTE partie contient la Régence de Munick de 41 bailliages & celle de Bourghauſen de 16.

(*De Paris 186 l.*) *MUNICK*, conſidérable & belle ville, capitale de la Bavière, ſituée ſur l'Iſer, à 28 l. au midi de Ratisbonne, 72 ſud-oueſt de Prague & 88 au couchant de Vienne. Elle a un des plus beaux, des plus grands, & des plus commodes palais de l'Europe; les Electeurs y font leur réſidence ordinaire; il contient onze cours, 40 vaſtes appartemens, il a 2600 croiſées & 19 galeries qui traverſent les maiſons & les rues par des arcades, au moyen deſquelles on peut aller ſecretement, aux principales égliſes & couvents de la ville, ce beau palais a ſouffert

deux incendies qui ont coûté des ſommes conſidérables ; celui du 14 Décembre 1729, fut eſtimée plus de 12 millions, & celui du mois de Mars 1750 à 1200 mille livres. Cette ville, aſſez mal fortifiée, a ſouvent été priſe & repriſe dans les guerres d'Allemagne. Entre toutes ces belles égliſes, l'on remarque celle des Théatins où les Electeurs ont leur ſépulture, le collége des Jéſuites eſt auſſi très-beau. Long. 29-15, lati. 48-2. Le ſoleil s'y lève aux plus longs jours à 4 h. 1 m. & s'y couche à 8 h. 16 m. les plus courts jours y ſont de 8 h. 16 m. ſans le crépuſcule. Différence d'heure avec Paris 37 m. Les troupes de l'électeur de Bavière, ſont de 15 mille hommes & peuvent être augmentées juſqu'à 30 mille.

(*De Paris 183 l.*) *Ingolſtadt*, belle & la plus forte ville de la Bavière : elle eſt ſituée ſur le bord ſeptentrional du Danube ; il y a une univerſité, un collége de Jéſuites & une grande égliſe où on voit une ſtatue de la vierge en or d'un prix conſidérable. Long. 28-45, lati. 48-42.

Donawert, forte ville ſur le Danube avec un port, à 5 l. au couchant de Neubourg : elle appartient au duc de Bavière depuis 1607, qu'elle fut miſe au ban de l'Empire.

Les autres Villes ſont :

Vaſſerbourg, (comté avec un château). *Burkhauſen*, (forte). *Nymphenbourg*, (château de plaiſance de l'Electeur ; l'on peut y aller de Munik ſur un canal). *Bain*, (jolie & forte).

DE LA BASSE BAVIÈRE.

CETTE partie de la Bavière eſt compoſée de deux Régences, celle de Landshout comprend 22 bailliages, & celle de Straubing 24.

Landshout, belle & forte ville ſur l'Iſer, à 13 l. nord-eſt de Munich. Elle a un château ſur une côte voiſine.

STRAUBING, belle & forte ville, capitale du territoire de ſon nom ; ſituée ſur le Danube, à 8 l. ſud-eſt de Ratisbonne, & 25 au nord de Munick. Elle a un beau collége de Jéſuites. Long. 30-18, lati. 48-47.

Les autres Villes ſont :

Aback, (eaux minérales). *Braunaw*, (fortifié). *Dingelfing*.

DU PALATINAT DE BAVIÈRE.

En 23 bailliages.

AMBERG, jolie ville, capitale du Haut-Palatinat, ſituée ſur le Wils, à 8 l. au nord de Ratisbonne ; ſes habitans ſont

un assez grand commerce de fer qu'il tirent des montagnes voisines.

Neumarck, ville du Palatinat avec un beau château.

Autres États souverains situés dans le cercle de Bavière.

Le nouveau Palatinat, appartenant à l'Electeur Palatin où se trouvent 29 bailliages.

Neubourg, ville, capitale du duché de même nom.

Hochstet, ville sur le Danube, à 2 lieues nord-est de Dillingen, 5 sud-oueſt de Donawert & 188 au levant de Paris. Elle est remarquable par la sanglante bataille qu'y gagnèrent le prince Eugène & le duc de Marlborourg, le 13 Août 1704, sur les François commandés par le maréchal de Talard.

Freisingen, considérable & jolie ville, capitale de l'évêché de même nom: elle est située sur une montagne proche l'Iser, à 8 l. au nord de Munick; son Evêque, qui est seigneur spirituel & temporel de la ville & prince de l'Empire, est élu par son Chapitre composé de chanoines nobles. Long. 29-25, lati. 48-20.

(*De Paris 229 l.*) *Passsaw*, belle & fort

te ville à 30 l. de Munich ; elle eſt ſituée au confluent de l'Inn, de l'Illz & du Danube, & diviſée en trois villes le long de ce fleuve, qui, avec les montagnes, lui font une enceinte naturelle. Elle a un évêché ſuffragant de Saltzbourg, 2 fortereſſes, une très-belle cathédrale, un collège de Jéſuites, une abbaye de Bénédictins & pluſieurs belles égliſes. Cette ville eſt ſous la protection de ſon Evêque qui porte le titre de prince de l'Empire. Long. 30-55, lati. 48-34.

(*De Paris* 200 *l.*) *RATISBONNE*, ancienne, riche, très-peuplée, belle & forte ville libre, ſituée à 24 l. au nord de Munick, 24 nord-eſt d'Ausbourg & 78 oueſt de Vienne, ſur trois rivières, la Naab, le Regen & le Danube, ce qui la rend très-commerçante ; le pont de pierre ſur lequel on y paſſe le Danube, eſt le meilleur & le plus fort de tous ceux qui ſont ſur ce fleuve. Il y a à Ratisbonne, un évêché ſuffragant de Saltzbourg ; l'évêque porte le titre de prince du Saint-Empire ; 2 abbayes de Bénédictins, 2 abbayes de filles, une belle Chartreuſe, un collége de Jéſuites, 2 maiſons de l'ordre Teutonique, & un grand nombre de couvents. Ses beaux édifices ſont la cathédrale & l'hôtel-de-ville ; il y a dans ce dernier une très-grande ſale où ſe tien-

nent les diètes-générales de l'Empire. Dans cette ville les Proteſtans ſont en grand nombre; ils y ont un Magiſtrat de la même religion; elle fut aſſiégée en vain par l'électeur de Bavière en 1703. L. 29-45, l. 49.

ARCHEVÊCHÉ DE SALTZBOURG.

CET archevêché qui s'étend le long de la rivière de Saltz comprend 40 bailliages; ce pays entouré de montagnes produit preſque tout ce qui eſt néceſſaire aux habitans; l'on y voit 10 grands lacs très-poiſſonneux & des carrières de très-beaux marbres.

(*De Paris 206 l.*) *SALTZBOURG*; ancienne, grande & forte ville, capitale de l'Etat de même nom; elle eſt ſituée ſur la rivière de Saltz, qui la partage & que l'on y paſſe ſur un pont de bois; on la trouve à 18 l. au midi de Paſſaw & 28 eſt-ſud de Munick. Elle a un château très-fort, une univerſité, un très-beau palais où réſide l'Archevêque ſouverain de cet état, qui eſt auſſi légat de toute l'Allemagne; une cathédrale magnifique bâtie ſur le modèle de ſaint Pierre de Rome; ſes chanoines, aux nombre de 24, font preuve de huit quartiers de nobleſſe : dans le voiſinage de cette ville il y a des ſalines d'un grand revenu. Long. 30-40, lati. 47-42.

CERCLE DE SOUABE.

III. LE *Cercle de Souabe* a environ 50 lieues de long, ſur autant de large: il eſt ſituée entre l'Alſace, la Suiſſe & les cercles de Bavière, de Françonie & du Rhin; il contient une quantité d'Etats ſéculiers & eccléſiaſtiques, dont les principaux ſont, la principauté de Furſtemberg, les évêchés d'Ausbourg & de Conſtance, le duché de Wirtemberg, les marquiſats de Dourlach & de Bade ou Baden. Le terroir en eſt fertile en grains, vins & bons pâturages; on y trouve des mines, des fontaines ſalées & des eaux minérales; l'on y compte 12 cents mille habitans & 8100 paroiſſes.

DUCHÉ DE WIRTEMBERG.

CE duché, qui fait une principale partie de la Souabe, s'étend à 40 l. de long, ſur 24 de large, dans laquelle étendue il y a pluſieurs terres enclavées qui appartiennent à d'autres ſouverains.

STUTGARD, belle ville, capitale du duché de Wirtemberg, ſituée près du Necker, dans une belle plaine entre des montagnes, à 12 l. au levant de Bade, & 20 nord-eſt de Strasbourg. Elle a un château où les ducs de Wirtemberg font leur réſidence; le palais de la Chancellerie eſt auſſi un ſuperbe bâtiment. Long. 26-42, lati. 48-46.

Tubingen, forte & jolie ville ſur le Necker qu'on y paſſe ſur un pont, dans un terroir fertile ſur-tout en bon vin, à 7 l. ſud-oueſt de Stutgard. Elle a une univerſité, un hôtel-de-ville où l'on voit un horloge très-curieux, une grande place ornée d'une belle fontaine, un beau & fort château ſur une hauteur. Long. 26-35, lati. 48-35.

Les autres Villes ſont:

Adelberg, (abbaye ſécularisée). *Aurach*, (château). *Bietigkheim*, (forte). *Canſtadt*, (ſur le Nekre). *Dutlinge*, (château). *Gepping*. *Heidenheim*, (château). *Hornberg*, (2 fortereſſ. baron.). *Roſenfeld*. *Schorndorf*, (forte). *Waltenbruch*.

Villes appartenantes à la maiſon d'Autriche, dans le Cercle de Souabe.

BRISACH, (*le vieux*) ville autrefois impériale & capitale du Briſgaw; elle eſt ſituée

ſituée ſur le Rhin avec un pont de bâteaux, à 10 l. au nord de Bâle, & 11 au midi de Strasbourg ; cette ville fut priſe par les François en 1703, ils en ont démoli les fortifications & l'ont rendue par le Traité de Bade. Long. 25-28, lati. 48-8.

(*De Paris 145 l.*) *Conſtance*, grande, belle, forte ville, ſur le lac de même nom, qui ſépare la Souabe de la Suiſſe, à 15 l. nord-eſt de Zurich, 24 au levant de Bâle & 136 au couchant de Vienne. Elle a un évêché ſuffragant de Mayence dont l'évêque eſt prince de l'Empire & fait ſa réſidence à Merſebourg; ſes habitans ſont preſque tous de la Religion Réformée. Long. 26-58, lati. 47-35.

(*De Paris 108 l.*) *FRIBOURG*, grande ville, capitale du Briſgaw, ſituée ſur le Triſen, à 8 l. nord-eſt de Bâle, 12 au midi de Strasbourg. Elle a une univerſité, une grande égliſe, avec une tour qui paſſe pour une des plus belles. Cette ville où l'on polit très-bien le cryſtal, ainſi que différentes pierres précieuſes, a ſouffert pluſieurs ſièges, en 1744 elle fut priſe par Louis XV, qui a fait raſer ſes fortifications & l'a rendue à la maiſon d'Autriche. Long. 25-32, lati. 45-4.

Le Briſgaw eſt un pays ſitué ſur le bord oriental du Rhin qui le ſépare de l'Alſace ;

on le diviſe en haut & bas, le haut appartient à la maiſon de Bade, le bas eſt un Etat héréditaire de la maiſon d'Autriche.

Les autres Villes ſont :

Ending, (près du Rhin). *Friding*, (place). *Lauffenbourg*, (forte). *Rheinfels*, (forte). *Seckingen*, (dans une île). *Villingen*, (dans la forêt noire). *Waldkirck*, (dans une île). *Waldshut*, (forte). *Rotembourg*, (eaux minérales). *Aach*, (château). *Burgaw*, (château).

Villes impériales du Cercle de Souabe.

(*De Paris 107 l.*) *AUSBOURG*, grande, bien bâtie & très-belle ville impériale, capitale du cercle de Souabe. Elle eſt ſituée dans une plaine fertile, & environnée de grandes forêts abondantes en gibier. Elle a de belles égliſes, de beaux édifices, un évêché ſuffragant de Mayence, l'évêque, quoiqu'il y ait un palais, ne peut y faire ſa réſidence ; il ſiège à Dillingen ſur le Danube. Dans cette ville une des mieux policées, on fait quantité de beaux ouvrages d'horlogerie, d'orfévrerie & d'ivoire, les Proteſtans l'an 1530 y ſignèrent & préſentèrent à Charles-Quint, leur confeſſion de foi dite la *confeſſion d'Ausbourg*. C'eſt en ce

lieu que se conclut l'an 1687, cette fameuse ligue où la plupart des Puissances de l'Europe se déclarèrent contre la France. Long. 28-28, lati. 48-24.

Lindau, ville très-forte & commerçante, où les habitans sont Luthériens; elle est surnommée la Venise d'Allemagne, à cause de sa situation dans une île formée par le lac de Constance, qui est jointe à la terre par un pont de 300 pas de long, à 5 l. sud-est de Buchaw, & 10 au levant de Constance. Cette ville qui est comme l'étape des marchandises de tous les pays des environs, est remarquable par une abbaye de Chanoinesses, qui font preuve de trois quartiers de noblesse & se peuvent marier, l'Abbesse est princesse de l'Empire. Long. 27-30, lati. 47-35.

(*De Paris 150 l.*) *Ulm*, grande, riche, commerçante, bien peuplée, & forte ville sur la gauche du Danube, dans l'endroit où il reçoit le Lauter & l'Iller, qu'on y passe sur un pont, à 15 l. au couchant d'Ausbourg. Elle a des fortifications qui passent pour les plus regulières de l'Allemagne, un arcenal bien fourni, deux belles places, dans l'une desquelles on voit l'hôtel-de-ville qui est magnifique, l'église de Notre-Dame passe pour la plus belle du pays, de sa grosse tour quarrée où l'on

tient toujours une ſentinelle, l'on voit tout ce qui ſe paſſe à la campagne; cette égliſe appartient aux Luthériens qui forment le plus grand nombre des habitans de cette ville; il n'eſt reſté aux Catholiques que la ſeule égliſe des Auguſtins, & ils ſont exclus de la magiſtrature; le territoire de Ulm fort étendu, contient 40 bailliages & ſeigneuries. Long. 27-45, lati. 48-24.

Les autres ſont :

Bopfingue. Buchaw, (abbaye de filles). *Buchorn. Dunckeſpiel*, (com.). *Gegenbach. Geiſlingen*, (jolie). *Giengen. Hailbron*, (jolie, forte). *Pfullendorff. Rotwil*, (dans la forêt noire). *Reutlingen*, (jolie). *Eſtlingen. Wimpffen. Weill. Zell.*

Villes appartenantes à différens Princes dans le Cercle de Souabe.

BADE ou BADEN, ville capitale du Margraviat de même nom, elle eſt ſituée près du Rhin, à une lieue de Raſtat, & 6 nord-eſt de Strasbourg. Elle a un château bâti ſur le ſommet d'une montagne où le Prince fait ſa réſidence. Cette ville tire ſon nom de ſes bains qui ſont très-connus, à 2 l, de-là eſt le village de Saltzpach, où le

maréchal de Turenne fut tué d'un boulet le 17 Juillet 1675, sur une éminence où il alloit choisir une place pour dresser une batterie de canon. Long. 26-54, lati. 48-50.

Les autres Villes sont :

Awelen. Carlsruche, (académie). *Dourlach. Elwangen*, (chapitre). *Freudenstadt*, (forte). *Furstemberg*, (château). *Halle*, (salines). *Hochberg*, (château). *Laugingen*, (sur le Danube). *Mindeleim*, (principau.). *Neubourg*, (près du Rhin). *Oeteing*, (principauté). *Pfortzheim. Rastat*, (chât.). *Saulgen*, (comté). *Scher*, (sur le Danube). *Sintzheim. Stolhoffen*, (près du Rhin). *Sultzbourg*, (beau palais). *Zollern*, (château).

CERCLE DE FRANCONIE.

IV. LE *Cercle de Franconie* a 48 lieues de long, sur autant de large, il est situé entre les cercles de Souabe, de Bavière, de la haute-Saxe, du bas-Rhin, & comprend les marquisats d'Anspach & de Culmbach, les évêchés de Wurtzbourg, de

Bamberg & d'Aichſtat. Ce pays quoique rempli de forêts eſt très-fertile en bled & en vin; l'on y compte un million 50 mille habitans & 7880 paroiſſes.

ÉVÊCHÉ DE WURTZBOURG.

CET évêché de 26 lieues de long, ſur 20 de large, eſt ſitué au couchant de celui de Bamberg, & diviſé en 52 bailliages; le terroir en eſt fertile en bled, vin, pâturages & fruits.

(*De Paris 163 l.*) *WURTZBOURG*, grande & belle ville, capitale de l'évêché de même nom, ſuffragant de Mayence, l'évêque porte le titre de prince de Wurtzbourg & de duc de Franconie; on prétend qu'à ſon élection il doit paſſer nud juſqu'à la ceinture devant les Chanoines de ſa cathédrale tous nobles, qui lui donnent des coups de verges; cette cérémonie biſare a été établie à ce que l'on croit pour en exclure les princes de l'Empire, qui ne veulent pas s'aſſujettir à cet acte humiliant. Cette ville autrefois impériale eſt préſentement ſujette à ſon évêque; elle eſt ſituée au milieu de quantité de beaux

jardins sur le Mein, où elle a un pont; on y trouve une petite université & un beau château où l'évêque fait sa résidence. Long. 27-38, lati. 49-42.

Les autres Villes sont:

Kitzingen, (sur le Mein). *Kœnigshausen*, (forte). *Lauda*, (forte). *Neustadt* (sur la Sale). *Ochsenfurt*, (sur le Mein). *Schœnrein* (sur le Mein).

ÉVÊCHÉ DE BAMBERG.

LES terres de cet évêché dans la Franconie s'étendent à 32 lieues de long, sur 16 de large; on les divise en 50 bailliages.

BAMBERG, ville considérable, autrefois impériale, & capitale de l'évêché de même nom, l'évêque qui en est souverain & prince de l'Empire, ne relève que du Pape, & précéde tous les évêques d'Allemagne. La ville est située au confluent du Mein & du Rednitz, à 12 l. au nord de Nuremberg. Elle a une très-belle cathédrale; son chapitre est composé de 35 Chanoines nobles. Long. 28-30, lati. 50.

Cronach, forte ville sur le Reditz, à 5 lieues au midi de Bamberg. Elle a un bel arcenal.

ÉVÊCHÉ D'AICHSTAT.

CET évêché de 32 lieues de circuit, divisé en 31 bailliages, est situé près la rivière d'Altmult, & des frontières du haut-Palatinat.

AICHSTAT, ville capitale de l'évêché souverain de même nom, dont l'évêque est premier suffragant & chancelier de Mayence. Elle est située sur la rivière d'Altmult, dans une vallée agréable & fertile à 3 l. au nord de Neubourg & 14 au midi de Nuremberg. Elle a beaucoup d'hôpitaux, quantité de maisons religieuses & un collège de Jésuites, le chapitre de la cathédrale est composé de 16 Chanoines nobles. Long. 28-45, lati. 49.

MARGRAVIAT D'ANSPACH.

CETTE principauté située près de la rivière de Pegnitz, confine au territoire

de la ville de Nuremberg & à l'évêché d'Aichſtat; on la diviſe en 15 grands bailliages.

ANSPACH, belle ville appartenante à la maiſon de Brandebourg, & capitale du margraviat d'Anſpach, ſituée ſur le ruiſſeau d'Onoltzbach, à 10 l. ſud-oueſt de Nuremberg. Elle a un magnifique palais nouvellement bâti rempli de curioſités, une cour ſouveraine, un beau collège, une fabrique de porcelaine : entre ſes beaux édifices, on remarque, l'hôpital, la maiſon des orphelins, la maiſon de diſcipline & l'hôtel-de-ville. Longitude 28, latitude 44-14.

Villes impériales du cercle de Franconie.

(*De Paris 176 l.*) *NUREMBERG*, grande, forte, très-commerçante, belle, riche; l'une des plus conſidérables villes impériales, & capitale de la Franconie, les Empereurs y ont ſouvent fait leur réſidence, & y doivent tenir leur première Diète; elle eſt ſituée à peu près au centre de l'Allemagne, ſur le Pegnitz. Elle a onze ponts de pierres, entre leſquels on admire celui qui n'a qu'une ſeule arche, Nuremberg eſt à 20 l. nord-oueſt de Ratisbonne, 25 au nord d'Ausbourg & 105 oueſt-nord de

Vienne. Elle a de bonnes fortifications, un beau & fort château, un arcenal bien fourni avec des armes pour 10 mille hommes, des rues larges & droites avec des maiſons bien bâties en pierres de taille, des places regulières, un magnifique hôtel-de-ville, de beaux édifices publics, une univerſité, une nombreuſe bibliothèque, un obſervatoire, pluſieurs foires qui contribuent à ſon grand commerce, ainſi que ſes manufactures d'étoffes, ſes ouvrages de cuivre, clinquailleries & montres; c'eſt à Nuremberg que l'on garde les ornemens qui ſervent au couronnement des Empereurs, qui ſont la couronne, le ſceptre, le globe, la dalmatique & les gants de Charlemagne. Cette ville qui a un territoire fort étendu a été des premières à recevoir les dogmes de Luther & à ſigner la confeſſion d'Ausbourg en 1530. Elle a ſon gouvernement particulier, qui eſt ariſtocratique; il n'y a que 28 familles nommées patriciennes, qui puiſſent prétendre aux charges, les Magiſtrats ont un ſoin particulier de bannir les oiſifs de la ville; les Catholiques n'y occupent que la moitié d'une égliſe & ſont exclus du droit de bourgeoiſie, les Calviniſtes vont à une lieue de la ville, faire le devoir de leur religion, les uns & les autres ſont

baptiſer leurs enfans par les miniſtres Luthériens ; les Juifs qui ont leurs demeures dans un bourg peu éloigné, ont la liberté d'entrer dans la ville en payant un petit tribut ; mais ils ne leur eſt pas permis d'y coucher. Long. 28-44, lati. 44-25. Le ſoleil s'y lève au plus long jour à 3 heur. 55 m. & s'y couche à 8 h. 5 m. Différence d'heure avec Paris 34 m. 56 ſec.

Cette ville eſt en correſpondance avec Paris & tient ſes écritures en rixdales, ſchelins & creutzers, ou florins, creutzers & fenins, & en rixdales, creutzers & fenins.

Ses monnoies, évaluées, à celles de France, ſont :

Creutzer, (le) 4 fenins,	M. de F.	10 d. 2-3 de d.
Ecu d'empire, (l') 2 florins,	M. de F.	5 l. 6 ſ. 8 d.
Ecu d'empire, (le demi) 1 florin,	M. de F.	2 l. 13 ſ. 4 d.
Fenin, (le)	M. de F.	2 d. 2-3 de d.
Florin, (le) 20 ſchelins,	M. de F.	2 l. 13 ſ. 4 d.
Louis-blanc de France, (le) 2 florins,	M. de F.	5 l. 6 ſ. d. 8
Louis-blanc de France, (le demi) 1 florin,	M. de F.	2 l. 13 ſ. 4 d.
Rixdale, (la) 1 florin & demi,	M. de F.	4 l.
Schelin, (le) 3 creutzers,	M. de F.	2 ſ. 8 d.

La livre de France en monnoie de Nuremberg, vaut 22 creutzers.

Route de Paris à Nuremberg. On passe de Paris à Meaux 10 l. Châlons-sur-Marne 41, Sainte-Menehould 51, Verdun 60, Metz 73, Phalsbourg 100, Strasbourg 111, Hailbron 141, Nuremberg 176.

Schweinfurt, très-forte ville impériale sur la droite du Mein, dans un territoire des plus fertiles en bled & en vin, à 8 l. au couchant de Bamberg & 10 nord-est de Wurtzbourg. Elle a un très-beau palais où s'assemblent les douze Sénateurs & les Echevins qui gouvernent la ville, les derniers ne sont que pour les affaires secrettes. Long. 28, lati. 50-6.

Weissembourg, petite ville impériale, dans l'évêché d'Aichstat, située sur le Rednitz, à 2 l. au nord de Papenheim & 6 au nord de Donawert.

Villes appartenantes à différens Princes dans le Cercle de Franconie.

Altorf, ville qui est de l'appanage de la maison de Brandebourg, aux confins du palatinat de Bavière, à 3 l. de Neumark & 4 au levant de Nuremberg. Elle a une célèbre université, un jardin de médecine & un cabinet d'anatomie. Longitude 29, lati. 49-22.

Les autres Villes ſont :

Aſchafembourg, (à l'arch. de Mayence, gr. forte). *Bareith*, (au Margr. de ce nom, coll. & chât.). *Cobourg*, (à la maiſ. de Saxe, forte). *Hamelbourg*, (à l'abbé de Fulde, ſur la Saal). *Hilpershauſen*, (à la maiſon de Saxe, ſur la Wera). *Hoff*, (au margr. de Bareith, ſur la Lecta). *Mainugen*, (à la maiſ. de Saxe, ſur la Wera). *Mariental*, (à l'ordre Teutonique, ſur le Tauber). *Neckerſulm*, (à l'ordre Teutonique, ſur le Neker). *Romchilden*, (au duc de Saxe, château). *Smalkade*, (au prince de Heſſe-Caſſel, ſur la Wera).

CERCLE DU HAUT-RHIN.

V. LE *Cercle du haut-Rhin*, de 50 l. ſur 30, eſt ſitué entre les cercles de Franconie, ceux de la haute & baſſe Saxe, celui de la Weſtphalie & celui du bas-Rhin; il comprend en Weteravie, le Langraviat de Heſſe, & les Etats de pluſieurs princes de la maiſon Palatine; l'on y compte 435 mille habitans & 5980 paroiſſes.

WETERAVIE.

CONTRÉE, qui renferme plusieurs petits-Etats, entre la Hesse & le Mein; on la divise en septentrionale & méridionale.

Ses Villes sont :

Budingen, (au comte d'Isſenbourg, château). *Dietz*, (au prince de Nassau, château). *Dillembourg*, (au prince de ce nom, château). *Frideberg*, (impériale). *Hadamar*, (à la maiſ. de Nassau). *Siegen*, (à la maiſ. de Nassau). *Wetzlar*, (impériale, considérable).

LANDGRAVIAT DE HESSE.

PAYS, qui s'étend depuis le Mein jusqu'au Weser, il est divisé en haute & basse-Hesse, & forme un Etat partagé entre quatre branches de la maison de Hesse, que l'on distingue, en Hesse-Cassel, Hesse-d'Armstadt, Hesse-Rhinfels & Hesse-Hombourg. Ses surnoms sont les noms des villes principales de chaque partage. Le terroir quoique montagneux, y est très-fertile; l'on y trouve

de belles vallées abondantes en fruits, des prairies où il y a de gras pâturages, beaucoup d'houblon & des rivières très-poissonneuses.

(*De Paris 148 l.*) CASSEL, forte ville, capitale du landgraviat de Hesse-Cassel, & la résidence ordinaire de son Prince: elle est située près la rivière de Fulde, on la divise en vieille-ville & en ville-neuve; cette dernière est bâtie sur une montagne. Elle a de bonnes fortifications, & un aqueduc ouvrage des plus parfaits. Cette ville est une des principales places dont les François s'étoient rendus maîtres, en Allemagne dans la dernière guerre. Long. 27-10. lati. 51-20.

Les autres Villes appartenantes au prince de Hesse-Cassel sont:

Allendorf, (salines). *Haunau*, (bel. & for.). *Hirschfeldt*, (principauté). *Marpourg*, (bel. université).

Celles du prince de Hesse-Rheinfels

Saint-Gower, (château). *Reichenberg*; (château).

Celle du prince de Hesse-d'Armstadt.

Giessen, (forte, université).

Celle du prince de Hesse-Hombourg.

Treysa, (cap. du comté de Ziegenhaim).

Villes appartenantes à différens princes dans le Cercle du haut-Rhin.

(*De Paris 123 l.*) *Francfort-sur-le-Mein*, ancienne, grande, libre, impériale, considérable & forte ville de Franconie, située dans une plaine très-fertile, sur le Mein, qui la divise en deux parties; la plus grande a retenue le nom de Francfort, & l'autre a pris celui de Saxenhausen, ces deux villes se communiquent par un beau pont. Il s'y tient tous les ans deux foires, l'une au printemps & l'autre en automne, ce qui contribue à la rendre très-commerçante. C'est le lieu où on fait l'élection de l'Empereur, dans une chapelle de l'église de S. Barthelemi, les Electeurs y entrent à jeûn, & y sont assis sur des bancs de bois, ils n'en peuvent sortir qu'ils n'aient procédé à l'élection. On conserve dans l'hôtel-de-ville de Francfort, qui est un très-beau bâtiment, cette fameuse Ordonnance dite la Bulle d'or. Le gouvernement de cette ville est aristo-démocratique, les Magistrats sont Luthériens, &, quoique pris dans les familles nobles, ils sont nommés par tous les corps de métiers, à l'exception de celui des Tailleurs, parce que ceux de ce métier environ l'an 1525, fomentèrent une révolte

volte des habitans contre le Clergé & le Sénat, & furent les premiers à recevoir les nouvelles opinions, puis embraſſèrent la confeſſion d'Ausbourg. Les Catholiques ont pluſieurs égliſes à Francfort, les Juifs, dont le négoce contribue au grand commerce que l'on fait dans cette ville, y ont une ſynagogue, les Calviniſtes vont faire l'exercice de leur religion à Robenhauſen, petite-ville, à une lieue de Francfort; mais ils ſont obligés de ſe marier & de faire baptiſer leurs enfans dans le temple des Luthériens. Long. 26-15, lati. 49-54. le ſoleil s'y lève aux plus longs jours, à 3 heur. 52 m. & s'y couche à 8 h. 8 m. Les plus courts jours y ſont de 8 h. ſans le crépuſcule. Différence d'heure avec Paris 25 m.

Les autres Villes ſont :

Birkenfeld, (au prince de même nom). *Cronembourg*, (à l'électeur de Mayence). *Fulde*, (à l'abbé de ce nom). *Herborn*, (au prince de Naſſau, manuf.). *Naſſau*, (au prince de ce nom, château). *Philisbourg*, (à l'évêque de Spire, très-forte). *Solms*, (au prince de Naſſau, fort-château). *Spire*, (impériale, cap. de l'évêc. de même nom). *Wisbad*, (au comte de Naſſau, eaux min.). *Worms*, (impéri.). *Weilbourg*, (au comte de même nom).

CERCLE DU BAS-RHIN OU DES QUATRE ELECTEURS.

VI. LE *Cercle du bas-Rhin* a 34 lieues, ſur 30; il eſt ſitué entre le Luxembourg, la Lorraine, les cercles de Souabe, du haut-Rhin & de Weſtphalie; il comprend le palatinat du Rhin, les électorats de Mayence, de Tréves, de Cologne & quelques petits-Etats. Le terroir en eſt fertile en grains & en vins; l'on y compte 680 mille habitans & 6100 paroiſſes.

PALATINAT DU RHIN.

LE bas-Palatinat ou Palatinat du Rhin, du 25 lieues de long, ſur autant de large; s'étend des deux côtés de ce fleuve, entre les électorats de Tréves, de Mayence, le marquiſat de Bade, le duché de Wirtemberg, l'Alſace & la Lorraine; il comprend outre les dépendances de l'électeur Palatin, pluſieurs petits-Etats. L'on y voit de beaux vignobles, des campagnes fertiles,

de belles forêts, beaucoup de bétail & de gibier, des rivières & des étangs abondans en poiſſons.

(*De Paris 134 l.*) *Manheim*, jolie & forte ville au confluent du Necker & du Rhin, à 3 l. oueſt d'Heidelberg. Elle a une bonne citadelle & un palais où l'électeur Palatin fait ſa réſidence. Sur la tour de l'hôtel-de-ville, des Muſiciens gagés chantent des Hymnes tous les jours, à ſix heures du matin, à midi & à 5 heures du ſoir, avec des inſtrumens qui ſe font entendre de fort-loin. Cette ville fut priſe en 1688, par les François qui en démolirent les fortifications; on les a rétablies. Long. 26-7, lat. 49-24, le ſoleil s'y lève aux plus longs jours à 3 h. 53 m. & s'y couche à 8 h. 7 m. L'électeur Palatin, outre les dépendances de ſon électorat, poſſède encore les duchés de Neubourg, de Juliers, de Berg & la ſeigneurie de Ravenſtein, ce qui lui donne un revenu de 12 millions & une armée de 10 mille hommes qu'il peut monter au double en tems de guerre.

Route de Paris à Manheim. De Paris à Meaux 10 l. Châlons-ſur-Marne 41, Sainte-Menehould 51, Mets 73, Phaltzbourg 100, Saverne 103, Landau 121, Spire 127, Manheim 134 l.

HEIDELBERG, ville considérable, capitale du bas-Palatinat; située sur le Necker au pied d'une montagne à 2 lieues de Manheim, 4 nord-est de Spire. Elle a une célèbre université; l'on y remarque un tonneau ou foudre de cuivre qui tient, à ce que l'on prétend, 750 tonnes de Paris, le château de l'Electeur est auprès de la ville; c'est un bâtiment bien orné quoique irrégulier; les jardins assez beaux sont faits en terrasse. Long. 26-23, lati. 49-24.

(*De Paris 98 l.*) *DEUX-PONTS*, petite & jolie ville bien bâtie, capitale du duché de même nom; située sur la rivière d'Erbach, ce duché qui appartient à un prince de la maison Palatine renferme cinq bailliages. Long. 25-6, lati. 49-20.

Les autres Villes sont :

Altzey, (château). *Alzeim*. *Baccarach*, (sur le Rhin). *Creutznach*, (chât.). *Eberbach*, (excellent vin). *Eppingen*, (chât.). *Franckendal*, (forte). *Grunstadt*, (jolie). *Keyserslautern*, (sur le Lauter). *Oppenheim*, (bailliage). *Laudenbourg*, (à l'év. de Worms & à l'électeur Palatin). *Neustadt-Anderhart-Simmerin*, (principauté). *Trabach*, (forte). *Weinheim*.

ELECTORAT DE MAYENCE.

L'ÉLECTORAT de Mayence, plus étendu que l'archevêché, comprend plusieurs grandes parties détachées, la plus considérable est entre le Palatinat & Tréves, autour du Rhin, dans un terroir très-fertile sur-tout en bons vins. Son électeur-archevêque a des possessions dans le Palatinat, dans la Franconie & dans la Thuringe, il est tiré du corps du Chapitre de sa cathédrale, ce sont les 24 premiers chanoines qui en font l'élection. Il jouit de très-beaux priviléges, tels que ceux d'être Primat de Germanie, Nonce né du S. Siége en Allemagne, d'avoir le pas sur tous les Electeurs, de convoquer le collége électoral, d'être Directeur des assemblées générales & particulieres, & de légitimer le pouvoir de ceux qui sont admis aux assemblées, son revenu se monte à quatre millions : il entretient en temps de paix trois mille hommes de troupes, sans compter 2 mille miliciens dont il peut augmenter le nombre facilement.

(*De Paris 116 l.*) *MAYENCE*, ancienne & grande ville, capitale de l'Electorat-

archevêché de même nom; elle eſt ſituée ſur la rive gauche du Rhin, près de l'embouchure du Mein; il y a un pont de bâteaux & un fort. Cette ville n'eſt pas peuplée à proportion de ſa grandeur: elle fait un grand commerce de jambons. Elle a un archevêché, une univerſité, un beau collége de Jéſuites, avec une belle bibliothèque, quantité d'égliſes & 17 couvens, ſes rues ſont étroites & ſes maiſons bâties à l'antique, il y a quelques fortifications qui la défendent peu, parce que la ville eſt dominée par des hauteurs. Dans le nombre de ſes beaux édifices; l'on remarque le palais de l'Electeur, l'hôtel-de-ville & la chancellerie. C'eſt à Mayence qu'on inventa l'imprimerie en 1440, & que parut le premier livre imprimé en 1457. Cependant Strasbourg & Harlem lui diſputent cet honneur; mais on ne peut lui diſputer que Bethold-Schwat, cordelier de Fribourg-en-Briſgaw y fit le premier eſſai de la poudre à canon & des armes à feu dans le quatorzième ſiècle. Long. 26-4, lati. 49-53. Le ſoleil s'y lève au plus long jour à 3 h. 50 m. & s'y couche à 8 h. 10 m. les plus courts jours y ſont de 8 h. ſans le crépuſcule. Différence d'heure avec Paris 24 m. 16 ſec.

Les autres Villes ſont :

Bingen, (jolie). *Hoechts*, (jol. chât.). *Rudsheim*, (ſur le Rhin). *Selingſtat*, (ſur le Mein).

ELECTORAT DE TRÈVES.

CE pays de 40 lieues de long, ſur une largeur inégale, ne contient que 25 bailliages ; il eſt diviſé en deux parties ſur la Moſelle ; le terroir en eſt très-fertile ſur-tout en bons vins.

(*De Paris 86 l.*) *TRÈVES*, ancienne, grande, bien peuplée & célèbre ville, capitale de l'Elect. arch. de même nom ; l'électeur de Trèves eſt le premier qui donne ſon ſuffrage pour l'élection de l'Empereur. Ce prince, chancelier de l'Empire, ne peut entretenir que deux mille hommes de troupes. La ville de Trèves eſt ſituée entre deux montagnes, ſur la Moſelle que l'on paſſe ſur un beau pont, ſon terroir eſt fertile, ſur-tout en bons vins. Elle a un très-grand nombre d'égliſes, une univerſité, un collége de Jéſuites, pluſieurs abbaies, paroiſſes, communautés religieu-

ſes, une très-belle cathédrale & de beaux reſtes d'antiquités. Longitude 24-15, latit. 49-47.

(*De Paris 106 l.*) *Coblentz*, belle & forte ville autrefois impériale, dans l'électorat de Trèves, où l'Electeur fait ſa réſidence ordinaire; elle eſt ſituée au confluent du Rhin & de la Moſelle, dans un terroir fertile, où il y a des montagnes couvertes de vignes. Elle a un château bien bâti. Longitu. 25-8, latitu. 50-24.

Les autres Villes ſont :

Boppart. Montabour, (fortifié, baill.). *Sarbruck*, (ſur la Sare). *Schoneck*, (bailliage, château).

ELECTORAT DE COLOGNE.

CET électorat ſitué le long du Rhin, qui lui facilite ſon commerce, eſt borné au levant, par le duché de Berg; au midi, par l'archevêché de Trèves; au couchant, par le duché de Juliers; au nord, par les duchés de Gueldres & de Trèves. Le terroir en eſt fertile en grains & en vins. L'électeur-archevêque de Cologne, archi-

chancelier

chancelier de l'Empereur pour l'Italie, a le droit alternativement avec celui de Mayence de ſacrer l'Empereur ; la quantité de bénéfices conſidérables dont jouit celui qui l'eſt à préſent, jointe au produit de ſes Etats, porte ſon revenu à 12 millions, & le met en état d'entretenir près de 15 mille hommes de troupes, qu'il peut augmenter juſqu'à 20 mille ; ſa réſidence ordinaire eſt à Bonne.

(*De Paris 98 l.*) *Bonne*, petite & forte ville de l'électorat de Cologne, ſituée ſur la rive gauche du Rhin, à 4 l. au midi de Cologne ; & 7 au levant de Juliers. Elle a un beau palais avec des jardins magnifiques, l'Electeur y fait ſa réſidence. Long. 24-40, lati 50-44.

Andernach, ville ſituée ſur le bord du Rhin, aux confins de l'électorat de Trèves, à 3 l. nord-oueſt de Coblentz, & 5 ſud-eſt de Bonne.

CERCLE DE WESTPHALIE.

VII. LE *Cercle de Weſtphalie* a environ 75 lieues de long, ſur 45 de large. Il eſt entre les Provinces-Unies, les Pays-bas,

le cercle de la baſſe-Saxe & ceux du haut & bas-Rhin, cinq rivières l'arroſent qui ſont la Lippe, l'Eims, la Roer, le Weſer & le Rhin. Il comprend l'archevêché de Cologne, les évêchés de Munſter, de Liége, de Paderborn & d'Oſnabruck, les comtés de la Marck, de Lippe & d'Hoye, les duchés de Juliers, de Cléves, de Limbourg, de Berg & de Weſtphalie, ce dernier ne doit pas être confondu avec le cercle; car il n'en fait qu'une petite partie, il faut ajouter à tous ces pays; les principautés de Minden & d'Ooſtfriſe. En général le terroir excepté du côté du nord en eſt aſſez fertile; il y a d'excellens pâturages qui nourriſſent de bons chevaux, & quantité de cochons avec leſquels on fait ces bons jambons enrichis ſous le nom de jambon de Mayence. L'on compte dans ce cercle 740 mille habitans & 6000 paroiſſes.

ARCHEVÉCHE DE COLOGNE.

Cet archevêché eſt diviſée en deux parties, le haut s'étend depuis Coblentz juſqu'à la ville de Cologne, & le bas depuis la ville de Cologne juſqu'à Nieder-Weſel

ou bas Wesel, les endroits que l'Electeur posséde hors de l'archevêché de Cologne, sont le comté de Recklingshausen & le duché de Westphalie.

(*De Paris 100 l.*) **COLOGNE**, grande, libre, riche, belle, & la première ville impériale, dans le cercle de Westphalie; c'est la capitale de l'Elect. archev. de même nom; on la nomme la Rome d'Allemagne, à cause de la grandeur de ses places, de ses belles rues, de la magnificence de ses bâtimens, & de son Sénat qui a beaucoup de rapport à celui de l'ancienne Rome; il est compoié de six Bourguemestres, dont deux sont Regents & de 49 autres personnes; ce Sénat ne peut cependant juger les matières criminelles; ce droit est réservé à l'Electeur. On nomme aussi cette ville la sainte, parce qu'elle a toujours conservé la religion catholique, & qu'elle possède plusieurs corps saints, entr'autres ceux des trois Rois, qui vinrent adorer Jésus-Christ en Bethléem. Cologne est bâtie en forme de croissant, l'Electeur n'y peut demeurer que trois jours de suite, quand il n'a pas la permission des Magistrats; elle est située dans une plaine sur la rive gauche du Rhin. Elle a un archevêché, une célèbre université & 360 églises; mais elle n'est point assez peuplée à proportion de sa grandeur.

Long. 24-45, lati. 50-50. Le ſoleil s'y lève aux plus longs jours, à 3 h. 47 m. & s'y couche à 8 heur. 13 m. Différence d'heure avec Paris 19 m.

Route de Paris à Cologne. On paſſe de Paris à Senlis 10 lieues, Compiégne 18 l. Noyon 24 l. Guiſe 40 l. Philippeville 55 l. Namur 65 l. Liége 76 l. Aix-la-Chapelle 86 l. Cologne 100 l.

EVÊCHÉ DE MUNSTER.

CET évêché, diviſé en haut & bas, eſt un des plus conſidérables d'Allemagne. Il appartient aujourd'hui à l'archevêque de Cologne.

(*De Paris 116 l.*) *MUNSTER*, grande, bien peuplée, riche & forte ville, capitale de l'évêché de même nom, ſon évêque eſt prince de l'Empire & ſuffragant de Cologne, Munſter eſt ſituée ſur l'Aa, à 8 l. nord-eſt de Cologne; il a une bonne citadelle, 8 portes, quantité de couvens, 8 paroiſſes, 5 chapitres & un palais épiſcopal; c'eſt en cette ville que fut ſigné le Traité de paix de 1648, que l'on a nommé le Traité de Weſtphalie. Long. 25-24, lati. 42.

Les autres Villes ſont :

Aahus, (comté). *Coesfeld*, (près le Berkel). *Meppin*, (ſur l'Ems). *Wern*, (près la Lippe).

EVÊCHÉ DE LIÈGE.

CET évêché, qui contient 24 villes ou bourgs, un grand nombre de ſeigneuries, de Baronies & de comtés ; eſt borné au levant, par les duchés de Juliers & de Limbourg ; au midi, par le duché de Luxembourg & les Ardennes ; au couchant, par le Brabant & le comté de Namur ; au nord, par la Gueldre & une partie du Brabant.

(*De Paris 76 l.*) *LIÈGE*, grande ville, riche, très-peuplée, commerçante & libre, capitale de l'évêché de même nom ; ſituée ſur la Meuſe, qui la partage en deux, dans une vallée agréable & fertile ; ſon gouvernement eſt une ſorte de république, à la tête de laquelle eſt un évêque ſuffragant de Cologne, qui eſt élu par ſon Chapitre, par ſes Bourguemeſtres & par les Sénateurs. Cette ville a ſept chapitres outre celui de la cathédrale ; il y a un

collége de Jéſuites, 33 paroiſſes, quantité d'abbayes & de couvens, entre ſes beaux édifices, on remarque le palais de l'Evêque. Long. 23-15, lati. 50-36. Le ſoleil s'y lève au plus long jour, à 3 h. 47 m. & s'y couche à 8 h. 13 m.

Les autres Villes ſont :

Chinay. Dinant, (forte). *Florennes. Wiſet*, (fortifiée). *Hui*, (ſur la Meuſe, château). *Saint-Tron*, (riche abbaye). *Maſeick. Verviers*, (ſur la Weze). *Tongre*, (démantelée).

EVÊCHÉ DE PADERBORN.

PETIT Etat ſouverain, poſſédé aujourd'hui par l'électeur de Cologne, l'évêque fait ſa réſidence à Neuhauſſ, château dans le voiſinage de Paderborn.

(*De Paris 132 l.*) *PADERBORN*, grande ville, bien peuplée, capitale du petit Etat de même nom, ſon évêque qui eſt prince de l'Empire, eſt ſuffragant de Mayence ; le ruiſſeau de Pader, ſur les bords duquel elle eſt bâtie, lui donne ſon nom ; elle eſt à 15 l. ſud-oueſt de Min-

den & 16 nord-oueſt de Caſſel. Elle a une très-belle cathédrale : pour être reçu dans ſon Chapitre compoſé de 24 chanoines, il faut avoir fait ſes études dans une univerſité de France ou d'Italie. Long. 26-28, lati. 51-46.

Les autres Villes ſont :

Brakel. Herſtel. Werberg, (ſur la rivière de Dymel.

EVÊCHÉ D'OSNABRUCK.

PRINCIPAUTÉ entre le comté de Lingen, le haut & le bas Munſter, & la principauté de Minden.

(*De Paris 131 l.*) *OSNABRUCK*, ville conſidérable & capitale de l'évêché de même nom, dont l'évêque eſt ſouverain ; cet évêché eſt gouverné alternativement par un prince Catholique, & par un prince Luthérien de la maiſon de Brunſwick ; mais ce dernier n'a que le temporel, la juriſdiction du ſpirituel appartient au chapitre Catholique. Oſnabruck eſt aſſez mal bâtie & plus longue que large ; ce fut en ce lieu que l'on ſigna le Traité entre l'Empereur & les Suédois en 1648.

Cette ville eſt ſituée ſur l'Haſe, dans un pays abondant en pâturages. Elle a une fortereſſe qui ſert de palais à l'Evêque, lorſqu'il y fait ſa réſidence, une cathédrale qui appartient aux Catholiques ; ainſi que le droit aux chanoines de cette égliſe de faire l'élection de l'Evêque, il y a un collége de Jéſuites & pluſieurs communautés Religieuſes, ſes habitans ſont moitié Catholiques & moitié Proteſtans. Long. 25-48, lati. 52-30.

COMTÉ DE LA MARCK.

CONTRÉE, poſſédée par l'électeur de Brandebourg, & ſituée au midi de la Lippe, qui la ſépare de Munſter.

HAM, petite & forte ville, capitale du comté de la Marck, ſituée ſur la Lippe, à 8 l. ſud-eſt de Munſter & 20 nord-eſt de Cologne.

Soeſt, grande, riche, forte & belle ville, autrefois impériale, à 4 lieues ſud-oueſt de Lippeſtat. Elle a de bonnes fortifications, ſes rues ſont toutes lavées des eaux d'un lac profond.

Dortmund, petite, riche & forte ville, impériale, ſur l'Emſer, à 12 l. ſud-oueſt de Munſter.

COMTÉ DE LA LIPPE.

PETIT Etat, ſur la rivière de même nom; il a ſes Comtes particuliers qui forment deux branches; celle de Dertmold & celle de Buckembourg.

(*De Paris 130 l.*) *LIPPESTADT*, ville, capitale du comté de la Lippe; ſituée ſur la Lippe, dans des marais malſains. Cette ville autrefois libre & impériale, eſt à préſent en partie au roi de Pruſſe, & en partie à ſes Comtes. Long. 26-2, lati. 51-43.

(*De Paris 144 l.*) *Dertmold*, ville auprès du Weſer, où les Comtes de la Lippe font leur réſidence.

DUCHÉ DE JULIERS.

DUCHÉ appartenant à l'électeur Palatin; il eſt borné au levant, par l'archevêché de Cologne; au midi, par le pays d'Eiffel; au couchant, par le duché de Limbourg; au nord, par la Gueldre.

(*De Paris 91 l.*) *JULIERS*, forte ville, capitale du duché de même nom; ſituée

ſur la Rover, à 6 l. d'Aix-la-Chapelle: il y a une bonne citadelle. Long. 24-11, lati. 50-54.

(*De Paris 86 l.*) *Aix-la-Chapelle*, *en Allemand Aachen*, grande & belle ville, ſous la protection de l'électeur Palatin; c'eſt la ſeconde des villes impériales; elle eſt ſituée dans un fond, à 5 lieues de Maſtrick, & 7 l. de la petite ville de Spa, où on va prendre les eaux pendant la canicule, temps auquel les eaux d'Aix, ne ſont point ſalutaires. Cette dernière doit à ſes ſources d'eau ſulphureuſes toute ſa fortune; c'eſt à cauſe d'elles, que Serenus Granus Conſul romain, bâtit l'ancienne ville & que l'empereur Charlemagne y fixa ſon ſéjour & l'embellit; il y fit bâtir l'égliſe de Notre-Dame, où il eſt enterré; l'enrichit de ſes dons, & voulut que les Empereurs y fuſſent ſacrés à l'avenir, ce qui a eu lieu juſqu'à Charles V. On garde dans cette égliſe trois choſes néceſſaires à leur couronnement, le livre d'évangile de Charlemagne, enrichi de pierres précieuſes & dont les feuilles ſont d'écorce d'arbre gravée en or, avec l'épée & le baudrier de ce même prince, l'archevêque de Mayence eſt obligé d'en répondre lorſqu'on les tranſporte au lieu du ſacre d'un Empereur. Des pélerins de tous

les pays, & ſur-tout de la Hongrie s'y rendent en foule tous les ſept ans, pour révérer les précieuſes reliques, de la circonciſion de nôtre Seigneur, de la chemiſe de la ſainte Vierge, &c. On dit même que les Hongrois ayant négligé de s'y rendre comme de coutume, ils furent affligés d'une famine ſi cruelle, qu'ils n'y ont pas manqué depuis. Ils ſont reçus à Aix avec de grands honneurs; on les traite magnifiquement aux dépens de la Ville pendant trois ſemaines, tous les Magiſtrats les ſervent à table. Aix-la-Chapelle eſt une ville très-riche, car outre ce qu'elle tire des étrangers qui viennent y prendre les eaux; elle a deux branches de commerce conſidérables, qui ſont les draps & les éguilles. Il y a quelques bains publics aſſez bien bâtis, une grande place où on voit, une ſtatue pedeſtre de Charlemagne de grandeur naturelle, & un bel hôtel-de-ville où ſe ſont tenus pluſieurs Conciles, & pluſieurs Congrès; dont le dernier a fait paſſer les droits de la maiſon d'Autriche à l'Empire, dans la maiſon de Lorraine. Les habitans y ſont preſque tous Catholiques, le peu de Proteſtans qu'il y a parmi eux, n'a point le libre exercice de ſa religion; cette ville fut ruinée dans le neuvième ſiécle, par les Normands, & dans le ſeizième, par

les hérétiques ; puis brûlée & rebâtie dans le dernier ſiécle ; on l'avoit miſe au ban de l'Empire pour cauſe de religion, avant que le marquis de Spinola, qui la prit en 1614, y eut rétabli la religion catholique. Notre égliſe de Saint Denis en France, eſt obligée d'envoyer à Notre-Dame d'Aix-la-Chapelle, le drap mortuaire du roi de France l'avant dernier mort ; c'eſt pourquoi on voit préſentement au-deſſus du maître-autel de cette dernière, les draps mortuaires d'Henri IV, & de Louis XIII. Long. 23-55, lati. 51-52.

Bodſched, petite ville & l'un des fauxbourgs d'Aix-la-Chapelle, a ſes Magiſtrats particuliers ; c'eſt en ce lieu que l'on voit le fameux puits, où M. Duhamel fit durcir un œuf en cinq minutes.

Les autres Villes ſont :

Dure, (autrefois impériale). ***Spa***, (renommé par ſes eaux minérales, à 7 lieues d'Aix-la-Chapelle). ***Zulpick***, (à l'électeur de Cologne.

DUCHÉ DE CLÈVES.

CE duché, un des meilleurs pays de l'Allemagne, appartient au roi de Pruſſe; il eſt ſitué ſur le Rhin qui le partage en deux.

(*De Paris 125 l.*) *CLÈVES*, jolie ville, capitale du duché de même nom; ſituée ſur un ruiſſeau qui ſe jette dans le Rhin, vis-à-vis le fort Skent, à 5 l. ſud-oueſt de Nimégue & 27 nord-oueſt de Cologne. Elle a un bon château. Long. 23-45, lati. 51-48.

Les autres Villes ſont:

Burieck, (autrefois fortifiée). *Calcar*, (forte). *Duisbourg*, (autrefois impériale, univerſité). *Emmerick*, (grande, belle, ſur le Rhin). *Genep*, (près la Meuſe). *Goch*, (à 2 lieues de Cleves). *Senten*, (jolie). *Rées*, (forte). *Weſel*, (grande, belle, autrefois forte).

DUCHÉ DE BERG.

PAYS appartenant à l'électeur Palatin, il eſt rempli de bois & de montagnes, & ſitué ſur le bord oriental du Rhin; les habitans y ſont aſſez commerçans.

DUSSELDORP, ville, capitale du duché de Berg; ſituée ſur le ruiſſeau du Duſſel, près du Rhin, à 9 lieues nord-eſt de Juliers, & 10 au nord de Cologne; elle a un château où l'Electeur fait ſouvent ſa réſidence. Longitude 24-27, latitude 51-13.

Villes appartenantes à différens Princes dans le Cercle de Weſtphalie.

EMBDEN, belle, commerçante & forte ville au roi de Pruſſe, capitale du comté de même nom, appellé auſſi l'Ooſt friſe; elle eſt ſituée ſur l'Ems près de la mer, à 10 l. nord-eſt de Groningue. Elle a un très-bon port & une Compagnie qui y fait fleurir le commerce. Long. 24-38', lati. 53-20.

(*De Paris 135 l.*) *Minden*, ville au roi de Pruſſe; ſituée ſur le Weſer, à 10 lieues eſt-ſud d'Oſnabruck, & 14 au nord d'Ha-

novre ; il y a un pont qui eſt un grand paſſage, ce qui joint à ſa ſituation la rend très-commerçante. Elle a un évêché qui a été ſécularisé ; les Catholiques y exercent librement leur religion.

Les autres Villes ſont :

Arensberg, (ſur la Roer, château, au comte de même nom). *Delmenhorſt*, (com. au roi de Danemarck). *Eſſen*, (à l'abbaye de même nom). *Ferden*, (principauté à l'électeur d'Hanov.). *Herforden*, (au comte de Ravensberg). *Lingen*, (comté au roi de Pruſſe). *Moeurs*, (princip. au roi de Pruſſe). *Oldenbourg*, (forte, comté au roi de Danemarck). *Rinthin*, univerſité au comte de Schaumbourg). *Rotembourg*, (impériale). *Tecklenbourg*, (au comte de même nom). *Stenford*, (comté au comte de Bentheim).

CERCLE DE LA BASSE-SAXE.

VIII. LE *Cercle de la baſſe-Saxe* a 80 L. ſur 55 ; il eſt ſitué entre la mer Baltique, le Danemarck, la mer d'Allemagne, le cercle de Weſtphalie & celui de la haute-

Saxe; il comprend les duchés de Meckelbourg, de Holſtein, de Magdebourg, & de Lunebourg, l'évêché d'Hil-des-Heim, (ſeul catholique de ce cercle) & les états de la maiſon de Brunſwick. Ce pays fertile en grains & pâturages, fournit beaucoup de beſtiaux; l'on y compte un million d'habitans & 6990 paroiſſes.

ETATS DE LA MAISON DE BRUNSWICK.

Les états de l'électeur de Brunſwick ou d'Hanover, appellé au trône d'Angleterre en 1714, comprennent les duchés de Zell, de Saxe-Lawenbourg, de Brême; les principautés de Ferden, de Grubenhagen, &c. Le tout enſemble a 55 lieues de long, ſur 33 de large, & fournit à ce Prince en temps de paix, un revenu de 10 millions, avec une armée de 12 mille hommes. L'air de ce pays eſt aſſez bon; mais humide & froid, ſon terroir eſt fertile en bled, légumes & bons pâturages, qui nourriſſent quantité de bons chevaux, dont on fait un grand commerce; on y trouve beaucoup de forêts bien peuplées de gibier.

De

(*De Paris 179 lieues*) **HANOVER ou HANOVRE**, grande & forte ville, capitale de l'électorat de Brunswick, que l'on appelle aussi Hanovre; elle est dans une plaine sabloneuse; où il y a de belles prairies, sur la rivière de Leyne qui la partage en deux. Elle a un palais, d'assez bonnes fortifications, des arcenaux bien fournis, quatre foires par an, où il y vient beaucoup d'étrangers; on y fait d'excellente bière. Long. 27-40, lati. 52-25. Le soleil s'y lève aux plus longs jours, à 3 heur. 39 m. & s'y couche à 8 heur. 21 m. les plus courts jours y sont de 7 h. 36 min. sans le crépuscule. Différence d'heure avec Paris 30 m. 40 sec.

Première route de Paris à Hanovre. On passe de Paris à Villers-Cotrets 18 l. Soissons 24, Rheims 37, Longwi 71, Luxembourg 76, Tréves 86, Coblentz 106, Wetzlar 118, Fritzlar 141, Cassel 148, Gottingen 157, Eimbecke 164, Hanovre 179 lieues.

Deuxième route de Paris à Hanovre. De Paris à Senlis 10 lieues, Compiégne 18, Noyon 24, Guise 40, Philippeville 55, Namur 65, Liége 76, Juliers 91, Dusseldorff 99, Unna 117, Lippestadt 130, Dethmold 144, Hamelin 155, Hanovre 167 lieues.

Troisième route de Paris à Hanovre. De Paris à Senlis 10 l. Peronne 31, Cambrai 39, Valenciennes 46, Mons 53, Bruxelles 63, Louvain 67, Ruremonde 85, Gueldre 92, Wesel 98, Munster 116, de Munster à Osnabruck 131 lieues, de Osnabruck à Hanovre 31 l. en passant par Boomte, Diepenau, Lese, Hagenberg, Hanovre 162 lieues.

(*De Paris 180 l.*) *BRUNSWICK*, forte & grande ville, autrefois impériale, & capitale du duché de même nom, située sur l'Ocker, à 12 l. nord-oueſt d'Halberstat & 24 au couchant de Magdebourg. Il y a une bonne citadelle. Cette ville où l'on tient tous les ans une célèbre foire, fut soumise aux François en 1757, par le maréchal d'Etrées, après la bataille gagnée sur les Anglois, commandés par le duc de Cumberland. Long. 28-17, lati. 52-15.

(*De Paris 155 l.*) *Hamelin*, forte ville de la principauté de Calemberg; située au confluent de la rivière du Hamel, avec le Weser, dans un lieu agréable, à l'extrémité du duché de Brunswick, dont elle est une clef; les François commandés par le maréchal d'Etrées y gagnèrent une bataille le 26 Juillet 1757, contre les Anglois, qui étoient campés aux environs de

cette ville, & qui furent contrains d'évacuer tout l'électorat d'Hanovre; mais ils reprirent Hamelin l'année suivante, contre la foi de leur Traité. Long. 27-10, lati. 52-13.

Les autres Villes sont :

Gandesheim. Gottingen, (uni.). *Helmstadt*, (jol. univer.). *Nienbourg*, (for. com.). *Notheim*, (riche, com.). *Wolffenbutel*, (grande, forte, beau château).

DUCHÉ DE MECKELBOURG.

CE duché entre la basse-Saxe, la mer Baltique & la Pomeranie, est divisé en six petites provinces, & appartient à la maison des Ducs de ce nom; à présent en deux branches, distinguées par les noms des villes de Strelitz & Swerin, le terroir est fertile en bled, pâturages & abondant en gibier.

GUSTROW, ville, capitale du duché de Meckelbourg; située à 4 l. au midi de Rostock; & 6 l. au levant de Wismar. Elle a un beau château où le duc de Meckelbourg fait sa résidence.

Wismar, grande ville, située au fond d'un golfe sur la mer Baltique, à 15 l. au levant de Lubeck. Elle a un bon havre; cette ville autrefois très-forte, fut vendue à la Suède en 1721, aux conditions que l'on n'en releveroit point les fortifications. Long. 20-32, lati. 53-56.

Rostock, ville anséatique dans le duché de Meckelbourg, située sur la Warne, à une lieue de la mer Baltique, 5 nord-oueſt de Lubeck. Cette ville est divisée en trois, qui sont, la Vieille, la Moyenne & la Neuve. Elle a un bon port, sur la mer Baltique, quantité de belles églises, une université; il y avoit des couvens dont on a fait des hôpitaux & des écoles au temps où la religion de cette ville a changé. Long. 30-30, lati. 53-8.

Les autres Villes sont:

La Nouvelle-Brandebourg, (mal-bâtie). *Domitz*, (for.). *Malchin*. *Parchim*, (conf.). *Plaven*, (sur l'Elbe).

DUCHÉ D'HOLSTEIN.

CE duché situé entre la mer Baltique, au levant; & la mer du nord, au couchant;

est possédé en partie par le roi de Danemarck, & en partie par le duc d'Holstein, & quoiqu'il soit partagé en quatre Cantons qui sont le Holstein propre, la Wagrie, le Stormar & le Ditmarse; il n'y a que deux Régences ou gouvernemens, qui sont la royale à Glukstadt, & la ducale à Gottorp. Ce partage vient de ce que la maison royale de Danemarck est une branche de celle d'Holstein.

KIELL, considérable, riche & forte ville, capitale du duché d'Holstein, appartenante au duc de même nom; elle est située au fond du golfe de Killerwick, à l'embouchure du Schwentin, dans la mer Baltique, à 16 l. nord-oueſt de Lubeck, & 20 au nord de Hambourg. Elle a une université, un vieux château & une foire célèbre qui s'y tient tous les ans après la fête des Rois. Long. 27-52, lati. 54-26. Le soleil s'y lève aux plus longs jours à 3 h. 25 m. & s'y couche à 8 h. 55 m.

(*De Paris 188 l.*) *Hambourg*, grande, riche, très-commerçante & belle ville; elle est dans le duché d'Holstein, dont elle ne dépend pourtant point; sa situation est très-avantageuse, les plus gros vaisseaux remontent jusqu'à elle, par l'Elbe. Cette ville est à 15 l. sud-oueſt de Lubeck, & 20 nord-est de Brême; elle est libre, im-

périale & anſéatique; il y avoit un archevêché qui a ſubſiſté juſqu'au tems du Luthéraniſme; ſon gouvernement eſt un Sénat compoſé de quatre Bourguemeſtres, vingt Conſeillers, dont ſix ſont lettrés & dix de commerce, trois Sindics & un Sécretaire; les édifices publics ne répondent point à la beauté de la ville. Long. 27-28, lati. 53-43. Le ſoleil s'y lève aux plus longs jours à 3 heur. 32 m. & s'y couche à 8 heur. 28 m. Différence d'heure avec Paris 29 minut. 52 ſec.

Commerce de Hambourg.

Ses habitans ne s'en tiennent pas au négoce que les étrangers vont faire chez eux; ils vont eux-mêmes dans pluſieurs ports, principalement dans ceux de France, pour y chercher ce qu'ils ont beſoin, & y porter des marchandiſes de leur cru, qui conſiſtent en grains, bois de charpente pour les vaiſſeaux, du bardillon pour les futailles & du mairin; toutes ſortes de chaudroneries, du fer-blanc & laiton.

Cette ville eſt en correſpondance avec Paris, & fait ſon change en droiture; on y a douze jours de faveur après l'échéance des lettres-de-change; elle tient ſes écritures en marcks, en ſous & en deniers lubs.

Ses monnoies, évaluées à celles de France, ſont:

Daelder banco, (le) 2 marcks lubs,	M. de F. 3 l. 11 ſ.
Daelder courant, (le)	M. de F. 3 l. 0 ſ. 3 d. 1-2 de d.
Denir de gros, (le)	M. de F. 1 ſ. 1 d. 5-16 de d.
Livre de gros, (la) 20 ſous de gros,	M. de F. 13 l. 6 ſ. 3 d.
Marck lubs courant, (le) 16 ſous lubs,	M. de F. 1 l. 10 ſ. 2 d. 2-3 de d.
Marck lubs de banque, (le)	M. de F. 1 l. 15 ſ. 6 d.
Rixdale banco, (la) 3 marcks lubs de banque,	M. de F. 5 l. 6 ſ. 6 d.
Rixdale courante, (la)	M. de F. 4 l. 10 ſ. 5 d.
Sou lubs courant, (le) 12 deniers lubs,	M. de F. 1 ſ. 10 d. 2-3 de d.
Sou lubs de banque, (le)	M. de F. 2 ſ. 2 d. 5-8 de d.
Sou de gros, (le) 12 deniers de gros,	M. de F. 13 ſ. 3 d. 3-4 de d.

La livre de France, en monnoie de Hambourg, vaut 9 ſous lubs de banque.

Route de Paris à Hambourg. On prend la route de Paris à Wesel, *page 306*, de Wesel 98 l. à Bentheim 120, Lingen 127, Wildshusen 147, Delmenhort 151, Brême 158, Ferden 168, Rotenbourg 174, Harbourg 186, Hambourg 188.

Altena, bourg considérable, qui passeroit pour une grande ville s'il avoit des murailles; c'est l'asile des Hambourgeois lorsqu'ils sont poursuivis pour dettes & autres crimes; il est situé sur la rive septentrionale de l'Elbe au couchant & près de Hambourg, les Catholiques, les Calvinistes & les Juifs y exercent librement leur religion; il fut brûlé par les Suédois en 1712, mais il a été rétabli. Long. 27-25, lati. 54.

Les autres Villes sont:

Gluckstatd, (sur l'Elbe, forte). *Itzehoë*, (jolie). *Ploen*, (principauté). *Rendsbourg*, (fort château). *Meldorp*, (considérable). *Segeberg*, (chât.). *Pinnenberg*, (forteresse). *Travemonde*, (ville aux habitans de Lubec lesquels y tiennent garnison).

DUCHÉ DE MAGDEBOURG.

CE duché, qui appartient au roi de Prusse, est borné; au levant, par la Moyenne-marche; au midi, par les principautés d'Anhalt & d'Halberstat; au couchant, par le duché de Brunswick; au nord, par la Vieille-marche de Brandebourg.

(*De Paris 168 l.*) *MAGDEBOURG*, belle, grande, commerçante & forte ville, autrefois impériale & anséatique: c'est la capitale du duché de même nom; elle est située sur la rive gauche de l'Elbe. Cette ville, où l'on professe la religion Luthérienne, a beaucoup souffert pendant les guerres, sur-tout en 1631 qu'elle fut prise d'assaut par les Impériaux. Elle avoit un archevêché, dont l'Archevêque étoit souverain & prenoit la qualité de Primat de Germanie; il fut sécularisé par le Traité de Westphalie & cédé au roi de Prusse. Elle a une ancienne cathédrale très-belle où on voit des orgues bien travaillées, & des figures de bois qui les touchent, son maître-autel est d'une seule pierre de jaspe; il y a aussi un superbe palais, & un bel arcenal. Long. 29-30, lati. 12-18.

Les autres Villes ſont :

Saltza, (ville à 5 l. de Magdebourg ; elle a des ſources d'eau ſalées). *Halle*, (ſalines, univerſité).

DUCHÉ DE BRÈME.

CE duché, qui appartient à l'électeur d'Hanovre, eſt ſitué ſur le Weſer & s'étend vers le levant, juſqu'à la rivière d'Oſte ; ſa longueur eſt de 40 l. ſur 30, le terroir en eſt fertile ; les habitans y font quantité de briques & de tuiles qu'ils tranſportent à Hambourg.

(*De Paris 158 l.*) *BRÈME*, grande & belle ville impériale anſéatique, bien peuplée, commerçante, capitale du duché de même nom ; ſon archevêché a été ſécularisé à la paix de Weſtphalie, en faveur des Suédois à qui il appartenoit ; ils l'ont vendue depuis à l'électeur d'Hanovre ; l'on fait à Brème d'excellente bière. Long. 26-20, lati. 53-10.

Les autres Villes ſont :

Bremerjurd, (beau château). *Staden*, (près l'Elbe).

DUCHÉ DE LUNEBOURG.

CE duché, qui renferme beaucoup de campagnes stériles, appartient à l'électeur d'Hanovre; Lunebourg en est la capitale; l'on y compte 46 villages.

LUNEBOURG, grande & forte ville anséatique, autrefois impériale, mais à présent à l'électeur d'Hanovre: c'est la capitale du duché de même nom; elle est située sur l'Elmenow, à 5 l. sud-oueſt de Lawembourg & 15 sud-est de Hambourg; elle a des puits d'eau salée. Long. 28-15, lati. 53-28.

EVÊCHÉ D'HIL-DES-HEIM.

CET évêché est de 20 l. sur 16, entre Hanovre, Lunebourg & Brunswick; son évêque est Catholique & suffragant de Magdebourg. C'est un pays bien peuplé; on le divise en 16 bailliages.

HIL-DES-HEIM, grande & forte ville, en quelque sorte dépendante de l'évêque qui en est souverain: elle est située

sur l'Inneste, à 5 l. sud est d'Hanovre & 9 ; sud-oueſt de Brunſwick. Cette ville eſt mal-bâtie, l'on n'y fait que monter & deſcendre ; on la diviſe en vieille & nouvelle, dont chacune a ſon conſeil particulier avec de beaux priviléges. Elle a un collége de Jéſuites, de bonnes fortifications & de belles fontaines. Long. 31-50, lati. 52-28.

Villes appartenantes à différens Princes dans le Cercle de la baſſe-Saxe.

(*De Paris 198 l.*) *Lubec*, grande, riche, commerçante, très-peuplée, forte, belle, impériale, & la première des villes anſéatiques ; c'eſt la capitale de la Wagrie ; elle eſt ſituée près de la mer Baltique, au confluent de la Trave, du Wackenick & du Stecknitz, à 8 l. au nord de Lawembourg, à 15 nord-eſt de Hambourg & 52 ſud-oueſt de Coppenhague. Son évêque, prince de l'Empire, toujours pris dans la maiſon d'Holſtein, eſt Luthérien, ainſi que la plus grande partie de ſon Chapitre, il n'a aucune juriſdiction ſur la ville. Les fortifications de Lubec ſont très-bonnes, elle a pluſieurs beaux édifices dont les plus remarquables ſont, la tour d'eau qui fournit de l'eau dans tous les quartiers, l'hôtel-de-ville & l'arcenal ; pluſieurs de ſes

rues ſont bordées de tilleuls. Long. 28-25, lati. 53-58.

HALBERSTADT, ville, capitale d'un évêché ſécularisé, érigé en principauté, pour le roi de Pruſſe, par le traité de Weſtphalie.

Les autres Villes ſont :

Altenaw, (elle a pluſieurs min. à l'élect. d'Hanovre). *Mollen*, (à la ville de Lubeck). *Duderſtadt*, (à l'élect. de Mayence). *Ratzebourg*, (évêché ſécularisé, château à l'électeur d'Hanovre). *Danneberg*, (chât. à l'électeur de Brunſwick). *Swerin*, (jolie, au prince de même nom). *Embeck*, (princi. pluſieurs mines, à l'électeur d'Hanovre). *Grubenhagen*, (principauté, à la maiſon d'Hanovre). *Halfeld*, (à la maiſon de Brunſwick). *Lawembourg*, (duché, à l'élec. d'Hanovre). *Nordhauſen*, (impériale). *Goſlar*, (impériale).

CERCLE DE LA HAUTE-SAXE.

IX. LE *Cercle de la haute-Saxe* a 85 l. de long, ſur 65 de large; il eſt ſitué entre la Bohême, la Pologne, la mer Baltique, les Cercles de la baſſe-Saxe, du

haut-Rhin & de Franconie; il comprend les électorats de Saxe & de Brandebourg, le duché de Poméranie, les états de la maiſon de Saxe, & la Thuringe. Le terroir en eſt fertile en bled; l'on y compte deux millions d'habitans & 9500 paroiſſes.

LA THURINGE.

PAYS, qui renferme pluſieurs Etats, il eſt de 32 lieues de long, ſur preſque autant de large; borné au levant, par la Miſnie; au midi, par la Franconie; au couchant par la Heſſe; au nord, par le duché de Brunſwick; il y a beaucoup de forêts. Le terroir fertiliſé par pluſieurs rivières, eſt abondant en grains & en fruits.

ERFORT, grande & riche ville, appartenante à l'électeur de Mayence, capitale de la haute-Thuringe; ſituée ſur le Gere, à 5 l. ſud-oueſt de Weimar & 10 ſud-eſt de Mulhauſen. Elle a une univerſité. Long. 28-54, lati. 51-3.

Les autres Villes ſont:

Golnaw, (chât.). *Eiſenach*, (jolie ville, appartenante à la maiſon de Saxe-Weimar). *Mulhauſen*, (impériale). *Schwartzbourg*,

(comté, à la maiſon de Saxe). *Tennſtadt*, (à l'électeur de Saxe).

DUCHÉ DE SAXE.

PAYS de 15 lieues de long, ſur 13 de large, où la ſecte Luthérienne a pris naiſſance; il eſt borné au levant, par la baſſe-Luſace; au midi, par la Miſnie; au couchant, par la principauté d'Anhalt; & au nord par le margraviat de Brandebourg; le terroir traverſé par l'Elbe, eſt fertile en bled; mais on y manque de bois.

(*De Paris 211 l.*) *WITTEMBERG*, grande, bien peuplée & forte ville, capitale du duché de Saxe; ſituée ſur la rive droite de l'Elbe, qu'on y paſſe ſur un pont. Elle a un bon château & une célèbre univerſité. En 1517 la religion de Luther y prit naiſſance. Long. 30-45, lati. 51-54.

Les autres Villes ſont :

Adelberg, (abbaye ſécularisée). *Hertzberg. Plaven*, (quatre grandes foires par an). *Weimar*, (duché, beau chât.). *Waiſſembourg.*

LA MISNIE.

PROVINCE, qui porte titre de marquisat : elle a 18 lieues de long, sur autant de large ; on la divise en huit Cercles, dont l'électeur de Saxe occupe la plus grande partie, le reste appartient aux Princes de cette maison ; elle est bornée au levant, par la Lusace ; au midi, par la Bohème ; au couchant, par la Thuringe ; & au nord, par le duché de Saxe ; le terroir en est fertile en tout ce qui est nécessaire à la vie ; mais sa plus grande richesse consiste dans ses mines de plusieurs métaux.

(*De Paris 220 l.*) *DRESDE*, grande, belle & forte ville, avec un grand arcenal ; c'est la capitale de la Misnie & de l'électorat de Saxe ; elle est située sur l'Elbe, qui la partage en deux & que l'on y passe sur un pont. Cette ville est à 30 l. nord-oueſt de Prague & 16 sud-est de Leipsick, l'Electeur y fait sa résidence ordinaire, dans un beau château. Elle fut prise plusieurs fois dans la guerre de 1745 & dans la dernière, par le roi de Prusse qui lui a causé de très-grands dommages. Long. 31-26, latit. 51-12. Le soleil s'y lève aux plus longs

jours à 3 h. 4 m. & s'y couche à 8 h. 15 m. les plus courts jours y ſont de 7 h. 49 m. ſans le crépuſcule. Différence d'heure avec Paris 45 min. 44 ſec.

Dreſde & Leipſick ſont en correſpondance avec Paris, & tiennent leurs écritures en fenins, ſilvers gros & en rixdales.

Ses monnoies, évaluées à celles de France, ſont :

Fenin, (le) M. de F. 3 d. 1-3 de d.
Rixdale, (la) 24 ſilvers gros, M. de F. 4 l.
Silver gros, (le) 12 fenins, M. de F. 3 ſ. 4 d.

La livre de France, vaut monnoie de Dreſde & de Leipſick, 6 ſilvers gros.

Route de Paris à Dreſde. On prend la route de Paris juſqu'à Raſtat, *page 250*, de Raſtat 123 l. à Heilbron 143, Halle 152, Anſpach 168, Nuremberg 178, Bareith 193, Plaven 203, Zwickaw 208, Dreſde 220 lieues.

Les Etats de l'électeur duc de Saxe, grand Maréchal de l'Empire, comprennent le duché de Saxe, une grande partie de la Miſnie & la haute-Luſace ; ces provinces fabriquent quantité de porcelaines qui leur procurent un grand commerce. Elles fourniſſent à leur Prince juſqu'à 30 millions de revenu, & 20 mille hommes de troupes ſans y compter ſes milices ; il peut au beſoin

en augmenter le nombre de beaucoup. Les peuples de la Saxe, professent la religion Luthérienne, quoique la Cour y soit Catholique.

(*De Paris 196 l.*) **LEIPSICK**, considérable, forte & belle ville de la Misnie; située dans une agréable plaine & un terroir fertile, au confluent de la Pleisse, de l'Elster & de la Barde. Elle a une célèbre université, un château nommé Pleissembourg: il s'y tient deux grandes foires au premier Janvier & en Automne, qui lui procurent un grand commerce, il a été un peu interrompu pendant la guerre dernière; lorsque le roi de Prusse, se fut emparé de la Saxe; ce qui a causé un grand dommage à ses habitans; mais à la paix, il est redevenu aussi florissant que par le passé. Cette ville qui se gouverne par ses propres loix, dépend de l'électeur de Saxe. Long. 30-30, lati. 51-19. Pour le commerce & monnoies, *voyez* Dresde.

Les autres Villes sont :

Naumbourg,) év. séc.). *Meissen*, (man. de porcelain. év. séc.). *Altenbourg*, (chât.). *Penick*, (sur la Multe). *Pyrna*, (beau chât. à 2 l. de Dresde). *Colditz*, (beau château). *Freyberg*, (gr. forte). *Mersbourg*, (jol. év. Luth.). *Marienbourg*, (min. d'arg.).

BRANDEBOURG.

Cet électorat, après avoir ſouvent changé de maître, fut rendu en 1417 à Frédéric Burgrave de Nuremberg, dont Frédéric V, aujourd'hui roi de Pruſſe eſt deſcendant; ſes bornes ſont, au levant, la Pologne; au midi, la Siléſie; au couchant, le pays de Lunebourg; & au nord, la Poméranie; on le diviſe en cinq parties, la Vieille, la Nouvelle & la Moyenne-marche, le Prégnitz & le Lukermarck; le terroir en eſt uni, ſablonneux & l'air froid. La Cour de l'électeur marquis de Brandebourg, roi de Pruſſe, eſt Calviniſte; mais dans ſes Etats la plupart des habitans ſont Luthériens; les Catholiques y ſont tolérés. Cette ſouveraineté comprend l'électorat de Brandebourg, la Poméranie ultérieure, avec le duché de Magdebourg; ces trois provinces contiguës ont enſemble 90 lieues de long, ſur 40 de large; le royaume de Pruſſe, qui a Konisberg pour capitale, eſt preſque enclavé dans la Pologne; ſa longueur eſt de 68 l. ſur 36; la Siléſie, qui a Breſlaw pour capitale, a 66 l. ſur 30; l'Ooſtfriſe, qui a Embden pour capitale, a 16

l. ſur 12. Tous ces Etats, ſans y comprendre pluſieurs poſſeſſions, comme la principauté de Neuchatel en Suiſſe, le comté de la Marck & celui de Lingen en Weſtphalie, le duché de Clèves, la principauté de Moeurs & pluſieurs villes, rendent le roi de Pruſſe un des plus puiſſans Princes de l'Allemagne; ſes revenus avant la conquête de la Siléſie, étoient au moins de 24 millions; il entretenoit 80 mille hommes de troupes; dans la guerre de 1756, ſes revenus ſe ſont montés à plus de 40 millions & le nombre de ſes troupes qui a été ſujet à bien des variations, s'eſt trouvé depuis 140 mille juſqu'à 200 mille.

(*De Paris 231 l.*) **BERLIN**, belle, grande & forte ville, capitale de l'électorat de Brandebourg; c'eſt le lieu de la réſidence ordinaire du roi de Pruſſe; elle eſt ſituée ſur la Sprée, qui la diviſe en deux parties; on l'y paſſe ſur 2 ponts. Cette ville a des canaux qui communiquent à l'Oder & à l'Elbe, & la rendent très-marchande; on y trouve de grandes & belles rues avec des maiſons bien bâties, pluſieurs grandes places, un obſervatoire, une académie des ſciences, un arcenal ſuperbe, un magnifique palais, où il y a un cabinet de curioſité & une nombreuſe bibliothèque;

la religion Prétendue-réformée eſt la dominante de cette ville, les autres y ſont tolérées. Long. 31-7, lati. 52-33. Le ſoleil s'y lève aux plus longs jours à 3 heur. 37 min. & s'y couche à 8 h. 23 min. Les plus courts jours y ſont de 7 h. 34 min. ſans le crépuſcule. Différence d'heure avec Paris 44 min. 28 ſec.

Cette ville eſt en correſpondance avec Paris & y fait ſon change en droiture; elle tient ſes écritures en fenins, bon gros & rixdales.

Ses monnoies, évaluées à celles de France, ſont:

Bon-gros, (le) 12 Fenins,	M. de F.	3 ſ. 4 d.
Fenin, (le)	M. de F.	3 d. ½ de d.
Frédéric d'or, (la) 5 rixdal.	M. de F.	20 l.
Pièce de 4 gros, (la)	M. de F.	13 ſ. 4 d.
Rixdale, (la) 24 bon gros,	M. de F.	4 l.

La livre de France en monnoie de Berlin, vaut 6 bon-gros.

Première route de Paris à Berlin. De Paris à Meaux 10 l. Châlons-ſur-Marne 41, Sainte-Menehould 51, Verdun 60, Trèves 86, Mayence 116, Francfort-ſur-le-Mein 123, Fulde 144, Leipſick 196, Wittemberg 211, Berlin 231 l.

Seconde route de Paris à Berlin. On prend la route de Paris à Strasbourg,

page 250, de Strasbourg 111, à Spire 133, Wurtzbourg 163, Bamberg 178, Cobourg 188, Leipſick 218, Berlin 253.

Troiſième route de Paris à Berlin. On prend la route de Paris à Weſel, *page* 306, de Weſel 98 l. à Lippeſtad 120, Minden 135, Halberſtadt 158, Magdebourg 168, Poſtdam 192, Berlin 198 l.

(*De Paris* 227 *l.*) *BRANDEBOURG*, ancienne, commerçante & grande ville, capitale de Brandebourg; ſituée ſur le Havel dont un bras la diviſe en ville vieille & neuve, à 10 l. au couchant de Berlin & 15 nord-eſt de Magdebourg. Elle a un évêché ſécularisé, les rues de la ville-neuve ſont belles & droites; on y voit pluſieurs beaux bâtimens. Long. 30-45, lati. 52-32.

(*De Paris* 240 *l.*) *Francfort-ſur-l'Oder*, riche & belle ville, à 15 lieues ſud-eſt de Berlin. Cette ville eſt remarquable par ſes foires & ſa fameuſe univerſité: en 1631 elle fut emportée d'aſſaut par les Suédois, & ils y firent tout paſſer au fil de l'épée. Long. 32-35, lati. 52-20.

Les autres Villes ſont:

Poſtdam, (maiſon de plaiſance du roi de Pruſſe). *Arenſwale. Arneberg. Calbe*, (chât.). *Soltwedel. Orangebourg*, (maiſ.

royale). *Driſſen*, (très-forte). *Prenſlow*. *Lebuſſ*, (év. ſécularisé). *Spandaw*, (colonie de François refugiés). *Rupin*, (comté). *Werben*.

Cuſtrin, forteresse la plus importante de l'empire; située dans de grands marais formés par le confluent de la Warte & de l'Oder, à 4 lieues de Francfort-ſur-l'Oder, pour y arriver, il faut paſſer 32 ponts.

POMÉRANIE.

DUCHÉ diviſé par la rivière de Péene, en Poméranie citérieure, & en Poméranie ultérieure; la première appartient aux Suédois & la dernière au roi de Pruſſe; ſon nom lui vient du voiſinage de la mer: ſes bornes ſont, au levant, la Pruſſe & la Pologne; au midi, la Marche de Brandebourg; au couchant, le duché de Meckelbourg; & au nord, la mer Baltique.

POMÉRANIE SUÉDOISE *ou* CITÉRIEURE.

STRALSUND, conſidérable, riche & très-forte ville; ſituée ſur la mer Baltique, vis à-vis l'île de Rugen, à 5 l. nord-oueſt de Gripſwalde, & 26 nord-eſt de Stetin; elle a un havre. Cette ville autrefois an-

ſéatique & impériale, aujourd'hui à la Suède, jouit encore des priviléges de battre monnoie & de nommer un Gouverneur pour l'île de Rugen. Long. 31-12, lati. 54-23.

Les autres Villes ſont:

Damgardon. Demmin, (forte). *Gripſwalde*, (conſid. for. por. univer.). *Wollin*, (dans une île, port). *Loytz*, (ſur la Péene). *Tribbſées*, (forte). *Treptow*, (ſur la Rega). *Wolgaſt*, (conſid. très-bon port).

POMÉRANIE PRUSSIENNE *ou* ULTÉRIEURE

(*De Paris 260 l.*) *STETIN*, conſidérable, belle, riche & très-forte ville, capitale de la Poméranie Pruſſienne & du duché de même nom; elle eſt agréablement ſituée ſur la rive gauche de l'Oder, à 30 l. nord-eſt de Berlin. C'eſt dans cette ville appartenante au roi de Pruſſe, où réſide la Régence de la Poméranie, avec une Chambre de guerre & une de domaines, établies par ce Prince en 1720. Les habitans y jouiſſent de grands priviléges. Long. 32-33, lati. 53-27.

(*De Paris 276 l.*) *Colberg*, forte ville avec un port à l'embouchure de la Perſante, dans la mer Baltique, à 12 l. nord-eſt de

Camin,

Camin. Elle a de belles salines ; cette ville en 1761, fut prise par les Russes qui l'ont rendue au roi de Prusse. Long. 33-30, latitude 54-18.

Les autres Villes sont :

Anclam, (forte). *Camin*, (év. sécul.). *Colin*, (sur la Persante). *Cartz*. *Golnow*, (beau château). *Griffenhagen*. *Marienwerder*, (sur le Nagot). *Rugenwalde*, (jolie, beau château). *Stolpin*, (château).

PRINCIPAUTÉ D'ANHALT.

Pays de 18 lieues sur 3 de large ; situé entre les duchés de Magdebourg & de Saxe, la principauté d'Halberstad & le comté de Mansfeld. Ce duché appartient à la maison d'Anhalt, partagée en quatre branches, qui se nomment Dessau, Bernbourg, Coethen & Zerbst. C'est un pays abondant en grains & fruits ; on y trouve des mines d'argent, de charbon & de fer, son commerce principal est en bière.

Ses Villes sont :

Ascher-le-ben. Bernbourg. Dessau. Quidlinbourg. (abbaye de filles). *Zerbst.*

ROYAUME DE BOHEME.

LA Bohême, eſt regardée comme le plus haut pays de l'Europe ; elle étoit remplie de forêts avant qu'elle fût défrichée par une colonie de Boyens qui lui donna ſon nom, environ 600 avant Jéſus-Chriſt ; ſes peuples ont été gouvernés par des Chefs, enſuite par des Ducs, qui ſe ſont contentés de ce titre juſqu'en 1086, où l'empereur Henri IV, donna celui de Roi au duc Ladiſlas. Ce royaume paſſa enſuite dans pluſieurs familles juſqu'en 1306, qu'il entra dans la maiſon d'Autriche, par le mariage d'Anne fille & héritière de Wenceſlas VI, avec Rodolphe d'Autriche fils de l'empereur Albert I. Il en ſortit en 1458 & y rentra en 1526, par le mariage d'Anne ſœur de Louis II, avec Ferdinand d'Autriche depuis Empereur, & quoiqu'il ait été déclaré héréditaire dans cette maiſon en 1648, par le traité de Weſtphalie, il y a toujours une eſpèce d'élection : il eſt aujourd'hui poſſédé par Marie-Thérèſe d'Autriche, impératrice & reine d'Hongrie. Le roi de Bohême, eſt le premier électeur.

La Bohême-propre, ſéparée en orientale & occidentale, par la Muldaw, ſans y

comprendre ſes Annexes, qui ſont, la Siléſie, la Moravie & la Luſace, peut avoir 80 lieues de long, ſur 60 de large; ſes bornes ſont au levant, la Siléſie & la Moravie; au midi, l'Autriche; au couchant, la Bavière; au nord, la Miſnie & la Luſace.

C'eſt une pays très-froid & mal-ſain, cependant le terroir en eſt aſſez fertile en grains, pâturages, ſafran & houblon, avec lequel on fait d'excellente bière; mais on n'y recueille point de vin : on y trouve des mines d'argent, de plomb, d'étain, des diamans & autres pierres précieuſes, & des étangs fort poiſſonneux.

Les derniers ſiècles ont vus naître beaucoup d'héreſies dans ce pays, aujourd'hui on n'y permet que la religion Catholique; il y a cependant encore beaucoup de Luthériens, de Calviniſtes & de Juifs.

Les Bohémiens ſont grands & bienfaits, ils parlent une langue mêlée d'Eſclavon & d'Allemand. L'on compte en Bohême trois millions d'habitans & 9860 paroiſſes: la Moravie, la Siléſie & la Luſace contiennent enſemble deux millions 488 mille habitans & 12 mille 900 paroiſſes.

LA BOHÊME-propre a (*De Paris* 236 *l.*) *PRAGUE*, forte, très-peuplée & la plus

grande ville d'Allemagne; c'eſt la capitale du royaume de Bohême; elle eſt ſituée à 55 l. nord-oueſt de Vienne, ſur la Muldaw, où elle a un beau pont de pierre, ſur lequel eſt placée la ſtatue de S. Jean-Népomucêne, que le roi Venceſlas fit jetter dans la rivière, parce qu'il ne voulut pas révéler la confeſſion de la Reine. On diviſe Prague en trois villes, la vieille, la nouvelle & la petite, la vieille eſt ſur une montagne où l'on voit le palais des anciens Rois du pays, il eſt remarquable par ſon architecture; la neuve & la petite-ville ſont dans la plaine; cette dernière n'eſt occupée que par de pauvres Juifs; la neuve qui eſt la plus grande, renferme de grandes places, de beaux palais, beaucoup de jardins, un hôtel-de-ville très-beau, les rues en ſont larges & droites. Il y a dans Prague un archevêché, une célèbre univerſité très-fréquentée, deux beaux châteaux, plus de 100 égliſes, quantité de couvens, 3 maiſons de Jéſuites qui ont au moins 200 religieux. Cette ville où l'on fait un très-grand commerce de beaux criſtaux, a été priſe & repriſe pluſieurs fois pendant la guerre cauſée par la mort de l'empereur Charles VI. Les François en 1742 y ſoutinrent un long ſiége, la poſſeſſion en eſt reſtée à l'Impératrice, reconnue reine d'Hongrie & de Bohême au

traité d'Aix-la-Chapelle. C'eſt près de Prague que ſe donna en 1620, cette fameuſe bataille qui décida de la poſſeſſion du royaume de Bohême pour la maiſon d'Autriche, contre Frédéric V, comte palatin, élu Roi l'année précédente, par les États du pays.

Les dames de la Bohême qui ne ſont pas miſes à la françoiſe, ont un bonnet fourré à la grecque, un manteau long à grand colet, preſque tous ſont de ſatin doublé de taffetas avec la jupe pareille; les femmes du commun ſe bandent la tête d'une toile aſſez large, & portent des juſte-au-corps noirs qui ont les manches ouvertes comme celles des hommes. Longitude 32-20, latitude, 5-6. Le ſoleil s'y lève aux plus longs jours à 3 h. 50 m. & s'y couche à 8 heur. 10 min. Différence d'heure avec Paris 49 min. 20 ſec.

Les autres Villes ſont:

Egra, (belle & forte). *Leutmeritz*, (év.). *Konisberg*, (beau château). *Kuttenberg*, (mines d'argent). *Pilſen*, (forte). *Melnick*. *Neuhaus*, (forte). *Pyſeck*. *Nymburg*, (forte). *Pradnitz*. *Bamberg*. *Tabor*, (for.). *Beraun*. *Budweis*, (forte). *Buntzlaw*. *Carlſbad*, (bains chaud). *Cromar*, (min. d'argent). *Elbolgen*, (forte). *Glatz*,

(bel. for. au roi de Pruſſe). *Joachimſtal*, (mines d'argent).

MORAVIE.

PROVINCE, avec titre de marquiſat: elle fut incorporée à la Bohême en 1048; ſes bornes ſont au levant, le mont Krapak; au midi, la Hongrie & l'Autriche; au couchant, la Bohême; au nord, la Bohême & la Siléſie; le terroir hériſſé de montagnes, mais coupé par quantité de rivières & de ruiſſeaux, eſt très-fertile, ſur-tout en vin & en lin.

(*De Paris 315 l.*) *BRINN*, grande & forte ville aſſez bien bâtie, & la capitale de la Moravie; on y tient les Etats alternativement avec Olmutz qui lui diſpute cet honneur; elle eſt ſituée près de la rivière de Swarte. Elle a un beau collége de Jéſuites, & un fort château ſur une hauteur où le roi de Pruſſe mit le ſiége en 1742, & fut obligé de le lever. Long. 24-43, lati. 49-8.

(*De Paris 327 l.*) *Olmutz*, grande, bien peuplée, commerçante & forte ville, autrefois capitale de la Moravie; elle eſt ſituée ſur la Morave qu'on y paſſe ſur un

pont. Elle a un évêché ſuffragant de Prague, cependant exempt de ſa juriſdiction; on y voit deux grandes places, des rues droites & larges avec de belles maisons; [illegible] le nombre de ſes édifices, l'on remarque cathédrale, le palais épiſcopal, de-ville, le collége des Jéſuites & pluſieurs belles égliſes, en 1741 le roi de Pruſſe prit cette ville; mais il l'a perdue en 1742, & a été obligé d'en lever le ſiège en 1758. Long. 35-10, lati. 49-30. Le ſoleil s'y lève aux plus longs jours à 3 h. 55 min. & s'y couche à 8 heur. 5 minut. Différence d'heure avec Paris 60 m. 40 ſec.

Les autres Villes ſont :

Iglaw, (conſidérable manuf. de draps). *Nikelſpurg*, (belle & forte). *Teltſch*. *Znaim*, (forte).

LUSACE.

PROVINCE diviſée en haute & baſſe, la haute appartient à l'électeur de Saxe, la baſſe eſt partagée entre le roi de Pruſſe, les comtes de Solms & de Promnitz, & l'électeur de Saxe, ſes bornes ſont au levant, la Siléſie; au midi, la Bohême; au couchant, la Miſnie; & au nord, le Brandebourg.



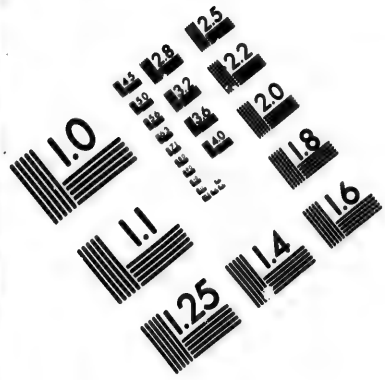

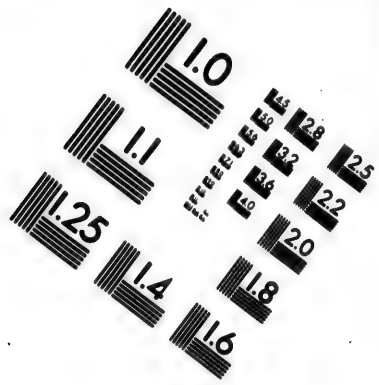

IMAGE EVALUATION TEST TARGET (MT-3)

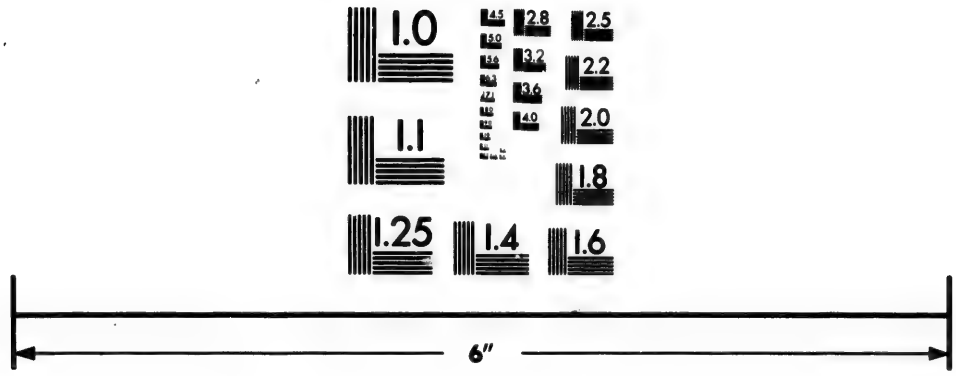



Photographic Sciences Corporation

23 WEST MAIN STREET
WEBSTER, N.Y. 14580
(716) 872-4503

2.8
3.2
2.5
2.2
2.0
1.8
1.1
1.0

Gorlitz, belle & forte ville, sur la Neisse, à 10 l. au levant de Dresde, & 28 nord-est de Prague. Elle a un beau collége. Long. 35-50, lati. 51-10.

BAUTZEN, considérable & forte ville, capitale de la haute-Lusace; située sur la Sprée, à 8 l. au couchant de Gorlitz, & 12 au levant de Dresde. Long. 32-12, lati. 51-10.

SILÉSIE.

LE duché de Silésie, ci-devant possédé par la maison d'Autriche, est partagé par l'Oder en oriental & occidental; c'est un des plus grands de l'Europe; sa longueur est de 65 l. sur 30 de large; il est borné au levant, par la Pologne; au midi, par la Hongrie & la Moravie; au couchant, par la basse Lusace & la Bohême; au nord, par le Brandebourg & la Pologne. Après la mort de l'empereur Charles VI, Frédéric-Guillaume roi de Prusse, fit valoir les prétentions qu'il avoit sur les duchés de Brieg, de Lignitz, de Wolaw & la principauté de Jagerndorf; le sort des armes ayant favorisé ce Prince, la reine d'Hongrie, lui céda en toute souveraineté, la haute & la basse Silésie, par le Traité fait

fait à Dreſde le 25 Décembre 1745. Ce pays eſt environné de pluſieurs montagnes, d'où ſortent quantité de rivières très-poiſſonneuſes, qui la rendent très-fertile; il contient environ 300 villes y compris les grandes, les petites & les gros bourgs, les unes ſont remarquables par leurs forces & les autres par leurs beautés; il y a au moins 2300 villages.

(*De Paris 286 l.*) *Breslaw*, belle, très-peuplée, grande & très-forte ville, capitale de la Siléſie; ſituée ſur l'Oder qui dans cet endroit eſt large de 300 pas, ſa diſtance de Vienne eſt de 68 l. Elle a, quoique la religion Luthérienne y ſoit la dominante, un évêché ſuffragant de Gneſne; on y voit une univerſité, un collége de Jéſuites, pluſieurs couvens, de beaux édifices publics, un hôtel-de-ville magnifique, avec une très-belle tour, où il y a une horloge, qui, à chaque fois que l'heure ſonne, fait entendre ſur une galerie d'en-haut, un concert de trompettes & autres inſtrumens. Les habitans de cette ville en 1741, prêtèrent ſerment de fidélité au roi de Pruſſe, ils ſe gouvernent en eſpèce de république ſous ſa protection. Long. 34-40, lati. 51-4. Le ſoleil s'y lève aux plus longs jours à 3 heur. 45 min. & s'y couche à 8 heur. 15 min.

Route de Paris à Breſlaw. On prend la route de Paris à Strasbourg, *page* 250, de Strasbourg 111 l. à Hailbron 141, Nuremberg 176, Egra 203, Prague 236, Breſlaw 286 l.

Les autres Villes principales ſont :

Glogaw, (conſid. forte, duché). *Lignitz*, (duché, forte). *Monſterberg*, (duché, forte). *Sagan*, (princip.). *Boleſtat*. *Schmideberg*. *Brieg*, (bel. for. conſi. princip.). *Schueniz*, (très-forte, princip.). *Cotbus*, (forte). *Croſſen*, (jol. princip.). *Sprottaw*. *Fruidentall*. *Teſchen*, (forte, duché). *Traubenitz*. *Troppau*, (gr. bel. for. duch.). *Goldberg*. *Wartenberg*, (forte). *Wolaw*, (principauté). *Gottsberg*, (mines d'argent). *Grotkau* (for.). *Hirſeberg*, (forte). *Zullichaw*. *Jagerndorf*, (à la reine d'Hongrie). *Jawer*, (jol. & for.). *Koſel*, (forte).

HONGRIE.

LA HONGRIE, connue anciennement sous le nom de basse Pannonie, a passé successivement d'Alexandre le Grand, aux Gaulois, aux Romains, aux Huns, aux Lombards, aux Esclavons, aux Avares & aux Hongrois qui lui donnèrent leur nom en 891. Geisa leur Duc s'étant fait Chrétien en 969; son fils S. Etienne en fut l'Apôtre & le premier Roi l'an 1000. Depuis ce tems, ce royaume fut électif jusqu'en 1682 qu'il fut déclaré héréditaire à la maison d'Autriche, par les Etats assemblés à Presbourg. Sa longueur est d'environ 120 lieues, sur 110 de large; il est borné, au levant & au midi, par la Turquie d'Europe; au couchant, par l'Allemagne; & au nord, par la Pologne; il comprend la haute & basse Hongrie & l'Esclavonie, la haute est partagée en 34 comtés, la basse en 14, l'Esclavonie en 7 & la Transilvanie qui lui est annexée en 18 petites provinces. Ce royaume est mal-peuplé, l'air en général n'y est pas sain, & toutes les eaux mauvaises

excepté celles du Danube; le terroir en eſt très-fertile en bled, excellens vins, fruits, bois & bons pâturages, l'on y nourrit beaucoup de chevaux & de bœufs qui deviennent extrêmement grands & gras. L'on y trouve une ſi grande quantité de gibier, que la chaſſe y eſt permiſe à tout le monde; les montagnes ont des mines d'or, d'argent, de cuivre & de fer; ſes rivières principales ſont, le Danube, la Save, la Drave, la Teiſe, la Mariſch, le Raab, le Waag, le Graan & la Zarwiſe: elles ſont ſi remplies de poiſſon qu'on en donne aux cochons.

Les Hongrois, plus enclins à la guerre qu'au commerce & aux arts, ſont de belle taille, mais cruels, inconſtans & vindicatifs; ils parlent facilement pluſieurs langues, ſur-tout la latine; la leur eſt un dialecte mêlé de l'Eſclavonne; leur religion dominante eſt la Catholique romaine; on trouve cependant parmi eux quantité de Luthériens, de Calviniſtes, d'Ariens & autres ſectes.

Ce royaume, y compris la Tranſilvanie, eſt poſſédé aujourd'hui par l'Impératrice-reine, héritière de la maiſon d'Autriche; il peut fournir à cette Princeſſe un revenu de 20 millions & 40 mille hommes de troupes.

HAUTE-HONGRIE.

(*De Paris 312 l.*) PRESBOURG, *ou* POSON, forte, belle & conſidérable ville, capitale du comté de même nom & de la haute-Hongrie ; ſituée aux confins de l'Autriche, ſur la rive gauche du Danube, dans un terroir fertile ſur-tout en bon vin : c'eſt à Presbourg, que l'Impératrice-reine fut couronnée en 1741 ſuivant l'uſage de ce royaume ; l'on y conſerve la couronne dans une tour de la citadelle ; cette citadelle qui eſt dans une élévation où l'on monte par 115 marches, renferme un puits très-profond taillé dans le roc. Cette ville eſt habitée par des Calviniſtes & des Proteſtans qui ont liberté de conſcience ; ſa grandeur conſiſte dans ſes fauxbourg qui ſont très-étendus. Elle a 3 portes, 3 égliſes & des maiſons bien bâties, le Gouverneur du royaume, & l'archevêque de Strigonie y font leur réſidence. Long. 35-14, lati. 48-12.

Route de Paris à Presbourg. On prend la route de Paris à Vienne, *page* 249, de Vienne 295 l. à Altembourg 307 l. Presbourg 312 lieues.

(*De Paris 362 l.*) *Agria*, très-forte ville ſur la rivière de même nom, à 14

l. nord-eſt de Bude. Elle a un évêché ſuffragant de Strigonie. En 1596 Mahomet III s'en rendit maître après y avoir perdu 60 mille hommes, en comptant ceux de la bataille qui en termina la reddition; les Impériaux la reprirent en 1687; depuis ce tems elle eſt reſtée à la maiſon d'Autriche. Long. 37, lati. 47-30.

Schemnitz, belle ville, ſituée en partie ſur une montagne & en partie dans une plaine, à 20 l. de Presbourg. Elle a des bains chauds, un grand nombre de mines d'argent & autres métaux, & 3 châteaux dans l'un deſquels on entend trois fois le jour une muſique agréable, par l'effet d'une machine. Il y a près de la ville un aſpect charmant formé par un rocher fort élevé, dont la couleur depuis le haut juſqu'en-bas eſt d'un bleu, mêlé de verd & de taches jaunes.

Les autres Villes ſont :

Neuhauſel, (très-forte). *Novigrad*, (très-forte). *Temeſwar*, (très-for. comté). *Caſſovie*, , (forte). *Matcowits*, (for.). *Colocza*, (archevêché). *Newzoll*, (jolie). *Le Grand-Waradin*, (gran. forte, com. év.). *Batha*, forte). *Neytra*, (comté, évêché). *Bath-Monſter*. *Boinitz*, (bains). *Peſt*, (comté). *Debrezen*. *Eperies*, (foires). *Saros*, (très-

forte). *Hatvan*, (forter.). *Schinta*, (for.). *Herngrunn*, (mines de cuivre remarq.). *Segedin*, (forte). *Kesmarck*, (forteresse). *Stuben*, (mines d'argent & bains chauds). *Leopolstadt*, (très-forte). *Torna*, (comté). *Lippa*, (forte). *Zatmar*, (forte, comté). *Tokai*, (bons vins).

BASSE-HONGRIE.

(*De Paris 335 l.*) *Bude*, belle, grande & forte ville, capitale de la basse-Hongrie & de tout le royaume, située dans un lieu agréable sur le penchant d'une montagne, dont le bas est arrosé par le Danube qui a un grand quart de lieue de large dans cet endroit, vis-à-vis la ville de Pest. Le terroir de Bude est fertile en excellens vins. Elle a une bonne citadelle, plusieurs sources d'eau si chaudes que l'on y fait cuire des œufs, & cependant il y a des poissons qui vivent dedans. Les églises, les palais & autres édifices publics y sont très-beaux. Cette ville qui a été prise plusieurs fois par les Turcs, fut emportée d'assaut le 30 Août 1686, par les ducs de Lorraine & de Bavière, depuis ce tems elle est restée à la maison d'Autriche, à 28 l. sud est de Presbourg. Long. 36-45, lati. 47-20.

Les autres Villes ſont :

Gran, (belle, grande, forte, archev.). *Kapoſwar*, (forteresſe). *Tirnav*, (belle, gran. forte). *Palanka. Saint-Martinsberg*, (jolie, forte). *Raab* ou *Javarin*, (très-forte, com. év.). *Papa*, (très-forte). *Albe-Royale*, (très-forte). *Simonthorna*, (for.). *Baranywar. Barkan. Petrivaradin*, (forte). *Comore*, (très-forte, grande, belle, comté). *Sarwar*, (comté). *Darda*, (forteresſe). *Sopron*, (forte, comté). *Cinq-Egliſes*, (évêché). *Veſprin*, (forte, évêché). *Kaniſca*, (très-forte). *Vicegrad*, (forte).

L'ESCLAVONIE.

POSEGA, très-forte ville, capitale de l'Eſclavonie, ſituée ſur l'Orlava, à 22 l. nord-eſt de Jaicza & 50 ſud-oueſt de Bude. Elle fut priſe aux Turcs par les Impérieux en 1687. Longitude 35-44, latitude 44-37.

Les autres Villes ſont :

Eſſeck, conſi. for.). *Brod*, (forte). *Carlowits*, (ſur le Danube). *Carloſtad*, (ſur le Kulp). *Gradiſca*, (forte). *Illock*, (forte). *Mitroviza*, (jolie). *Salenkemen*, (ſur le Danube). *Sirmich*, (évêc.). *Zagrab*, (forte, comté, évêché).

TRANSILVANIE.

HERMANSTADT, grande, belle, bien peuplée, & forte ville, capitale de la Transilvanie & la réſidence du Gouverneur de la province; elle eſt ſituée ſur la rivière de Ceben, à 10 lieues au levant de Weiſſembourg, 54 nord-eſt de Belgrade & 125 ſud-eſt de Vienne. Long. 41-14, lati. 46-24

Les autres Villes ſont :

Albe-Julie, (conſi. forte, acad. évêché). *Bitricz*, (forté, comté). *Braſſaw*, (forte). *Coloſwar*, (grande). *Saſſebes*, (forte, comté).

POLOGNE.

CE royaume, le seul électif de l'Europe, est un des plus grands de cette partie du monde, il comprend ce que l'on appelloit autrefois l'ancienne Sarmatie: ses bornes sont au levant, la Russie; au midi, la Moldavie & la Hongrie; au couchant, l'Allemagne; au nord, la Livonie & l'Allemagne; on le divise en quatre parties; qui sont la grande-Pologne, qui confine à la Prusse; la petite Pologne, qui aboutit à la Silésie; la petite-Russie, qui confine à la Hongrie & à la Turquie, & la Lithuanie qui joint les frontières de la Russie. L'air y est froid, humide & peu sain; cependant son terroir est fertile en grains & en fruits; ses forêts abondent en miel, cire, gibier, & ses rivières en poissons; l'on y trouve des mines d'argent, de cuivre, de plomb & de fer; sa longueur est de 240 lieues polonoises, qui ont chacune quatre milles d'Italie, & sa largeur de 210 l. en y comprenant le grand duché de Lithuanie, qui lui fut réuni en 1501, aux conditions

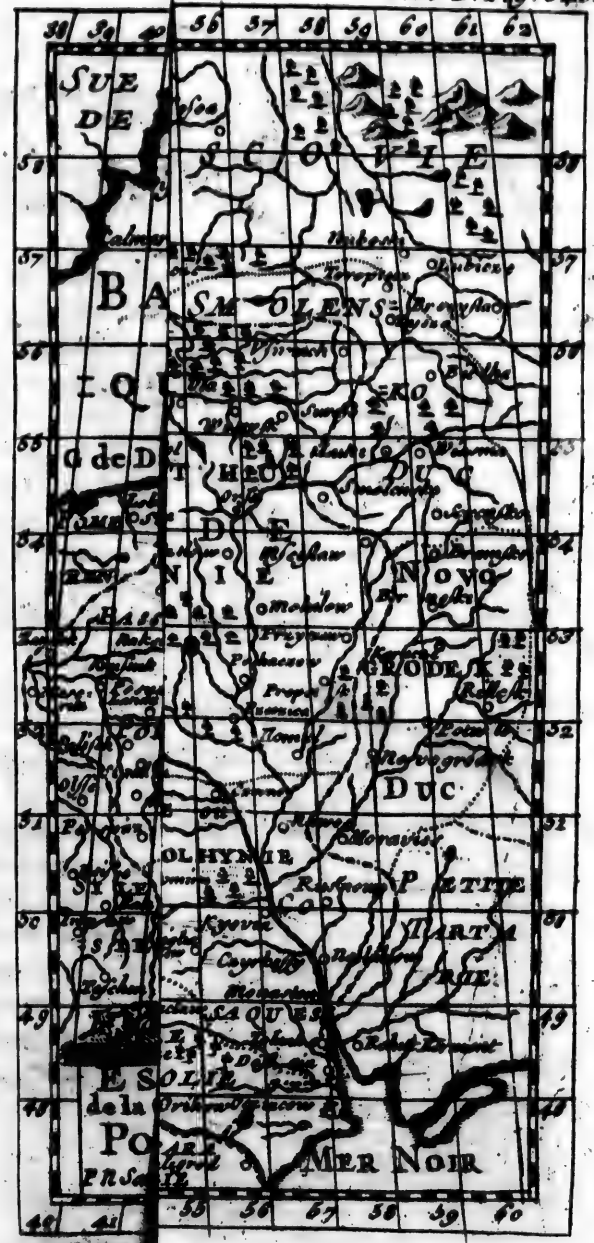
SUE
DE
SCOVIE
BA
SMOLENS
LO
DUC
NIE
NOVO
GRODEK
DUC
OLHYNIE
PODOLIE
TARTA
RIE
CA QUES
MER NOIR


ESTATS
de la Couronne de
POLOGNE
P. N. Sanson. Le fils G. du Roy.

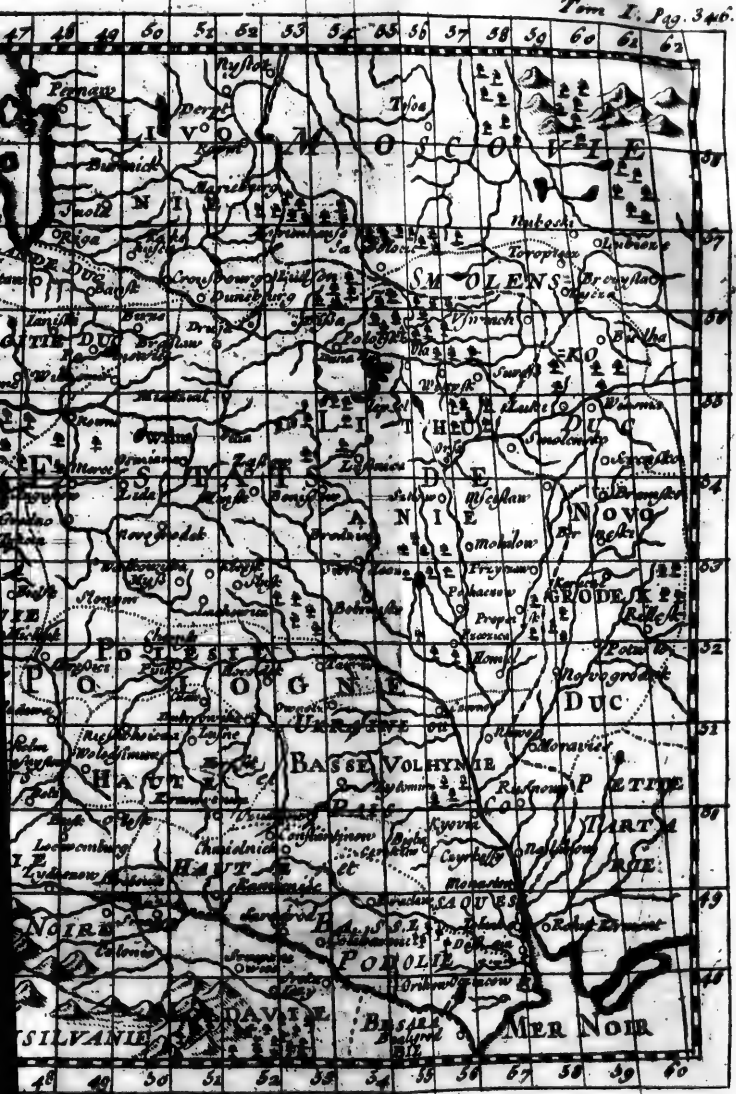
LIVONIE
MOSCOVIE
SMOLENSK
LITHUANIE
PRUSSE
POLOGNE
BASSE VOLHYNIE
HAUTE VOLHYNIE
PODOLIE
BESSARABIE
MER NOIR
TARTARIE
NOGAIS
SAQUES
TRANSILVANIE
Pernau
Riga
Dorpt
Narva
Revel
Smolensk
Orsha
Mohilow
Witepsk
Polotsk
Vilna
Grodek
Brzesc
Lemberg
Kiovia
Kaminiec
Moravier
Nestrowie
Ochakow
Belgorod
Akerman



que ces deux Etats n'auroient qu'un même Roi, & que chacun conſerveroit ſes coutumes & ſes officiers; c'eſt pourquoi l'aſſemblée pour l'élection du Roi (convoquée par l'archevêque de Gneſne, chef de la République pendant l'interrègne, & qui ſe tient ordinairement dans la plaine de Varſovie, entre les villages de Wola & de Powaſcki) eſt compoſée des deux nations, ainſi que le Sénat & les Diètes qui s'y tiennent tous les deux ans, pour régler les affaires de ce royaume. Le corps de l'Etat prend le titre de république. La puiſſance y reſide dans les évêques qui ſont au nombre de 15 ſous deux archevêques; dans les Palatins ou Gouverneurs perpétuels des provinces, au nombre de 27; dans les Caſtellans ou Gouverneurs perpétuels des villes, qui ſont comme les Lieutenans des Palatins, & dans la nobleſſe.

Le Roi, avant d'aſſembler une Diète, envoie des lettres circulaires dans tous les palatinats pour faire ſavoir les affaires qu'il veut propoſer, & afin que chacun en délibère avant d'envoyer ſes députés. Le ſeul avantage des rois de Pologne eſt de nommer à toutes les charges; ils peuvent faire du bien à leurs ſujets; mais tout pouvoir leur eſt ôté pour faire le mal. Com-

me il ne leur eſt point permis de diſpoſer des revenus de l'Etat; on leur a aſſigné pour l'entretien de leur maiſon environ quatre millions de revenus & 350 mille livres pour les menus plaiſirs de la Reine & pour ſon douaire.

Les forces de ce royaume ſont au moins de 100 mille gentilshommes Polonois, & de 80 mille Lithuaniens toujours prêts de monter à cheval dans un preſſant danger, ſans compter l'infanterie qui eſt en petit nombre. Ce grand royaume pourroit être redoutable à ſes voiſins, ſi la diſcipline militaire y étoit obſervée; mais la nation eſt indocile au commandement des Généraux, qui ne peuvent l'obliger de ſervir plus de ſix ſemaines, ni de ſortir plus de 10 l. au-delà des frontières: ajoutons à cela que la nobleſſe eſt obligée de tenir la campagne à ſes dépens, & ſe fait ſuivre par beaucoup de domeſtiques; que les armées ſont ſans vivandiers, ni magaſins, que l'on y manque ſouvent de munitions de guerre & de bouche, ce qui empêche ſes troupes de faire des conquêtes.

Dans la Pologne, tous les Seigneurs ont droit de vie & de mort ſur leurs vaſſaux, & même quand un de ces Seigneurs tue le vaſſal d'un autre, il en eſt quite pour

lui donner un de ſes payſans. Le peuple y eſt comme eſclave & d'une grande pauvreté.

Les Polonois ſont bons cavaliers, bien-faits, robuſtes, affables aux étrangers, les nobles ſont jaloux de leur liberté. En toutes ſaiſons, ils portent des bottines couleur de ſouffre, avec des talons ferrés, des bonnets & des veſtes fourrées de zibelines qui leur deſcendent juſqu'à mi-jambe; pour tout linge, des chemiſes & des caleçons, leur démarche eſt grave; ils ne quittent leur ſabre que pour ſe coucher, & font ſervir la courroie qui l'attache à leur côté à tenir un mouchoir, un couteau dans ſa gaîne & une pierre à éguiſer, ceux qui ne ſont pas nobles, portent des bottines rouges ou bleues, & des fourures communes; tous les hommes ont les cheveux coupés au-deſſus des oreilles, & portent des mouſtaches.

Les dames Polonoiſes ſont civiles, honnêtes, ſimples dans leurs mœurs; mais ſuperbes dans leurs habits: elles portent une jupe aſſez courte d'une riche étoffe, avec une eſpèce de juſte-au-corps de même, fourré de zibeline, qui deſcend fort-bas, par-deſſus elles ont une quantité de pierreries, un bonnet auſſi orné de pierreries. Celles qui s'habillent à la Françoiſe n'en ſont pas moins

richement vêtues. Toutes ſe font porter la queue par des nains ou des naines : la magnificence de ces Dames qui ne ſortent qu'en caroſſe à ſix chevaux, cauſe ſouvent la ruine des nobles Polonois.

Dans ce pays, ainſi que dans toute l'Allemagne, une femme mariée quelque pauvre qu'elle ſoit ne nourrit point d'autres enfans que les ſiens ; les Dames ſeroient obligées de nourrir les leurs, ſi les filles du peuple ne leur fourniſſoient des nourrices ; c'eſt ſans doute le beſoin que l'on a de ces filles qui eſt cauſe qu'elles ne ſont point déshonorées après avoir fait pluſieurs enfans, & qu'elles trouvent des maris qui les traitent auſſi-bien que s'ils les avoient épouſées vierges.

L'uſage du bain pour les enfans, eſt une choſe remarquable, que je ne dois pas négliger de rapporter ; car c'eſt en les baignant tous les jours juſqu'à l'âge de deux ans, qu'on leur forme un tempérament robuſte, & endurci au froid du climat. Quant aux grands repas, tous les conviés y doivent apporter leurs couteaux, cuilliers, fourchettes & ſerviettes ; après qu'ils ſont tous arrivés, on ferme les portes de la maiſon, & on ne les ouvre que lorſque l'on eſt ſorti de table ; il eſt rare que l'on ſerve du potage, ou ſi l'on en ſert, il

ne reſſemble point au nôtre ; les viandes ſont accommodées avec des ſauces de différentes couleurs, toutes fort épicées, accompagnées de capres, olives, raiſin de Corinthe & pignon ; le feſtin finit par des vins d'Hongrie ou quelques verres d'eau-de-vie.

Les payſans travaillent cinq jours de la ſemaine, pour leur Seigneur & le ſixième pour eux. Quand on voyage en Pologne, il faut tout porter avec ſoi juſqu'à ſon lit, parce que ſi ces malheureux avoient plus de meubles que le néceſſaire, les Seigneurs les leur prendroient, & les payeroient en coups de bâtons. L'idiome polonois eſt un mélange d'Eſclavon & d'Allemand ; la religion dominante du pays eſt la Catholique romaine ; l'on y tolére les Luthériens, les Calviniſtes, les Juifs ; il y a beaucoup d'idolâtres. Les rivières les plus remarquables, ſont la Viſtule, la Niemen, le Nieſter, le Nieper & la Duna. On compte dans ce royaume 2 archevêchés Latins, 1 Arménien, 1 Grec-ſchiſmatique, 19 évêchés, dont 4 ſécularisés & 4 univerſités.

Commerce de la Pologne.

Les marchandiſes que les étrangers tirent de cet Etat, conſiſtent en toutes ſortes de

grains, bled, orge, avoine, millet & du houblon. Des fourrures, des laines, des peaux, des cuirs, du tabac, de la cire, des pierres d'agathe, des mâts de vaisseaux, des planches, du plomb, du fer, du lapis, de l'opium, du salpêtre, de la poix, des cendres gravelées, du vitriol, du charbon de terre, des chevaux, bœufs, moutons, cochons & autres marchandises avec lesquelles ils font des échanges pour des étoffes de soie & de laine, des tapisseries, des dentelles, des joyaux, des épices, de l'étain, de l'acier, des poissons salés, des vins & toutes sortes d'ouvrages de modes pour les Dames.

GRANDE ou BASSE-POLOGNE.

La grande ou basse-Pologne, comprend trois provinces, qui sont la grande ou basse-Pologne, la Cujavie & la Mosavie. On divise la grande ou basse-Pologne en cinq Palatinats.

1. Le palatinat de Posnanie, a les villes de *Posnanie*, (cap. consi. march. bel. évêc.). *Frauslade*. *Meseritz*, (très-fort château). *Rawitz*, (château).

2. Le palatinat de Kalisk, a les villes de *Kalisk*, (dans des marais).

GNESNE,

GNESNE, ancienne, grande & forte ville, capitale de la grande-Pologne, située dans une grande plaine, à 14 l. au levant de Posnanie, 50 au couchant de Varsovie, 65 nord-oueſt de Cracovie & 316 eſt-nord de Paris. Elle a un archevêché, ſon Archevêque porte la robe rouge, comme les Cardinaux: il eſt Légat né du S. Siége, Primat & Régent du royaume pendant l'interrègne; il a le droit de ſacrer les Rois & Reines. Long. 35-55, lati. 52-28.

3. Le palatinat de Siradie, a *Siradie*, (for). *Pietrikow*, (tribunal ſupérieur).

4. La palatinat de Lancini, a *Lancini*, (fortifié).

5. Le palatinat de Rava, a *Rava*, (chât. où l'on renferme les priſonniers d'Etat). *Lowicz*, (jolie, forte).

DE LA CUJAVIE,

Province qui a deux Palatinats.

1. Le palatinat de Breſte, a *Breſte. Wladiſlow*, (gr. bel. chât. év.). *Cowale.*

2. Le palatinat d'Inowlocz, a *Inowlocz*, (forte). *Bidgoſe.*

DE LA MOSAVIE,

Province qui a trois Palatinats.

1. Le palatinat de Czersko, a *Czersko*; (ſur la Wiſtule).

(*De Paris 366 l.*) *VARSOVIE*, grande ville, bien peuplée, capitale de la Moſavie, regardée comme la capitale de la Pologne, parce que les Rois y font leur réſidence. Ils ne demeurent dans cette ville & n'y ſont ſacrés qu'à cauſe que le palais de Cracovie eſt en mauvais état, mais on apporte à Varſovie les ornemens du ſacre, qui ſont gardés à Cracovie. Cette ville ſituée au bout d'une belle & vaſte campagne, ſur la rive droite de la Wiſtule, à 40 l. nord-eſt de Cracovie, n'a rien de remarquable que ſes fauxbourgs, où ſont bâtis les palais des grands Seigneurs & les couvens des religieux, les rues en ſont droites & larges, ſans être pavées, ce qui les rend preſque impratiquables pendant l'hiver; la ville qui eſt peu de choſe n'eſt habitée que par des marchands & des artiſans. Long. 38-45, lati. 52-14. Le ſoleil s'y lève aux plus longs jours, à 3 heur. 40 min. & s'y couche à 8 h. 20 m. Différence d'heure avec Paris 75 m.

Route de Paris à Varſovie. On prend la route de Paris à Breſlaw, *page 338*,

de Breſlaw 286 l. à Wartemberg 299, Pietrikow 333, Rava 348, Varſovie 366 lieues.

Ville-Neuve, (maiſon royale à 2 l. de Varſovie). *Viaſdow*, (maiſon royale près Varſovie).

2. Le palatinat de Ploczko, a *Ploczko*, (évêché). *Dobrizin*, (ville qui a un grand diſtrict).

3. Le palatinat de Podlachie, a *Bielſck*, (grande). *Ticozin*, (forte). *Auguſtow*, (nouvellement bâtie).

LA PETITE ou HAUTE-POLOGNE, eſt diviſée en trois Palatinats.

1. Le palatinat de Cracovie, a (*De Paris 337 l.*) CRACOVIE, grande ville bien peuplée, capitale de la Pologne; ſituée ſur la Wiſtule, à 43 l. ſud-oueſt de Varſovie & 75 nord-eſt de Vienne. Elle a un château, un évêché ſuffragant de Gneſne, une célèbre univerſité, une cathédrale remarquable par ſon tréſor & ſes reliques, & plus de 50 égliſes; on trouve dans ſes environs de riches mines de ſel. Il y a dans cette ville un fauxbourg, nommé Caſimir qui eſt la réſidence des Juifs; ils y payent tribut, & ils y ont leur République, leur Synagogue & leur Juſtice. Long. 38, lati.

50-8. Le ſoleil s'y lève aux plus longs jours à 3 heur. 49 m. & s'y couche à 8 h. 11 m. les plus courts jours y ſont de 7 h. 8 min. ſans le crépuſcule. Différence d'heure avec Paris 75 min.

Route de Paris à Cracovie. On prend la route de Paris à Breſlaw, *page* 338, de Breſlaw 286 l. à Oppelen 301, Cracovie 337 lieues.

Severia, (duché). *Oſwieckin*, (duc.). *Zator*, (fort chât.). *Proſorwice*. *Ilcuſch*, (mines d'argent).

2. Le palatinat de Sendomir, a *Sendomir*, (belle & forte). *Viazo*, (forte). *Bozentin*, (fortifié).

3. La palatinat de Lublin, a *Lublin*, (conſidér. bel. com. év.). *Cazimir*, (jolie). *Czemiernichow*, (palais, marquiſat).

LA PETITE-RUSSIE

Comprend la Ruſſie rouge, la Volhinie, la Podolie & l'Ukraine.

La Russie rouge, comprend trois Palatinats, qui ſont :

1. Le palatinat de Léopol, a *Léopol*, (belle, grande, comté, archev.). *Premiſlie*, (forte, deux évêchés, 1 Grec, 1 Romain).

Reſtow, (for. com.). *Croſna*, (entrepôt de marchandiſes).

2. Le palatinat de Belsko, a *Belsko*, (dans des marais). *Zamoski*, (for. prin.).

3. Le palatinat de Chelm, a *Chelm*, (forte, évêché Grec & Latin).

LA VOLHINIE, ſituée aux frontières de la Lithuanie, compr. les villes de *Lucko*, (cap. for. év.). *Wlodzimiers*, (duc. châ. év. Grec). *Brodi*, (for. univ.). *Olika*, (duc.). *Oſtrog*, (forte, duché). *Czatorisko*, (principauté). *Zaslaw*, (principauté). *Korſec*, (duché). *Miedezyrczech*, (forte).

LA PODOLIE, ſituée aux frontières de la Turquie, a les villes de *Kaminiec*, (très-for. év.). *Laticzow*, (forte). *Sharas*, (forteresſe, duché). *Bar*, (forte).

L'UKRAINE, ſituée aux frontières de la Turquie, Tatarie & Ruſſie, a deux Palatinats, qui ſont :

1. Le palatinat de Braclaw, a *Braclaw*, (forte).

2. Le palatinat de Kiow, a *Kiow*. *Bialogrodko*. *Petzura* & *Pultava*, voyez la Ruſſie.

LE DUCHÉ DE LITHUANIE, eſt diviſé en trois parties, la Lithuanie propre, la Ruſſie-blanche & la Samogitie.

La Lithuanie propre, a trois Palatinats, qui ſont :

1. Le palatinat de Wilna, a *Wilna*, (gr. com. riche, univ. év.). *Wilkomiertz*, (conſeil de la Lithuanie). *Braſlaw*, (conſidérable).

2. Le Palatinat de Troky, a *Troky*, (dans des marais inacceſſibles). *Grodno*, (for. aſſembl. de la Diète).

3. Le palatinat de Breſcie, a *Breſcie*. *Pinſy*, (comté, évêché Grec).

La Russie-blanche, comprend la moitié du duché de Lithuanie & confine à la grande Ruſſie ; on la diviſe en cinq Palatinats, qui ſont :

1. Le palatinat de Novogrodeck, a *Novogrodeck*, voyez la Ruſſie.

2. Le palatinat Mſciſlaw, a *Mſciſlaw*, (forte). *Mohilow*, (comté).

3. Le palatinat de Minskie, a *Minskie*, (forte).

4. Le palatinat de Witepskie, a *Witepskie*, (très forte).

5. Le palatinat de Poloczko, a *Poloczko*, (forte).

LA SAMOGITIE, eſt une partie du duché de Lithuanie, ſituée entre la Pruſſe & la Courlande.

Ses Villes principales ſont :

Roſienne, (capit. mais peu de choſe). *Mednicy*, (évêché). *Birza*, (beau chât.). *Tauroggeen.*

PRUSSE-ROYALE.

LA Pruſſe Polonoiſe ou Royale, ſous la protection des Polonois, comprend les Palatinats de Poméranie, de Culm, de Mariembourg & le territoire de Warmie. Ces trois Palatinats, ont les mêmes droits que ceux de Pologne, & l'on dit communément, Dantzic la riche, Marienbourg l'ancienne, Thorn la belle, & Elbin la forte.

1. Le palatinat de Poméranie, a (*De Paris 305 l.*) *DANTZICK*, belle, riche, libre, anſéatique, très-grande & très-forte ville, l'une des plus commerçantes de l'Europe, capitale de la Pruſſe & de la Pomerelle en Pologne ; elle eſt ſituée ſur les petites rivières de Rodaune & de Motlaw, proche la Wiſtule & le golfe d'Angil, ſur la mer Baltique, où il y a un port célèbre pour le commerce du nord, qui com-

munique à la ville par un canal. Cette ville où l'on ſuit la confeſſion d'Ausbourg depuis 1525, ſe gouverne par ſes propres loix, ſous la protection du roi de Pologne; les ſeuls Luthériens ont part au gouvernement; mais on y tolére la religion Catholique. Elle a 200 mille habitans, un collége de Jéſuites, pluſieurs couvens, une univerſité, de très-beaux édifices, entre leſquels on remarque l'hôtel-de-ville, l'arcenal & la bourſe. Long. 36-40, lati. 54-22. Le ſoleil s'y lève aux plus longs jours à 3 heur. 27 min. & s'y couche à 8 heur. 33 min. les plus courts jours y ſont de 7 h. 13 m. ſans le crépuſcule. Différence d'heure avec Paris 67 min. 40 ſec.

Commerce de Dantzick.

Les marchandiſes que l'on tire de Dantzick, ſont une ſi grande quantité de bled & autres grains qu'on la fait monter à 700 mille tonneaux par an, du lin, du chanvre, du cuivre, du fer, de l'acier, du plomb, des cuirs de taureaux & de vaches, du goudron, du ſalpêtre, des laines, des pelleteries, de l'ambre jaune, du miel, de la cire, des mats de navire, des bois de chêne & de ſapin pour la charpente.

Cette ville eſt en correſpondance avec Paris, elle fait ſon change en droiture & tient

tient ſes écritures en fenins, en gros & en rixdales.

Ses monnoies évaluées à celles de France, ſont :

Fenin, (le)	M. de F.	16-27 de d.
Florin, (le) 30 gros Polonois,	M. de F. 1 l. 6 ſ. 8 d.	
Gros Polonois, (le) 18 fenins,	M. de F.	01 d. 2-3 de d.
Rixdale, (la) 90 gros Polonois,	M. de F. 4 l.	

La livre de France en monnoie de Dantzick, vaut 27 gros Polonois & 9 fenins.

Route de Paris à Dantzick. On prend la route de Paris à Caſſel, *page 303*, de Caſſel 148 l. à Halberſtadt 180, Magdebourg 190, Berlin 220, Dantzick 305 l.

Oliva, (abbaye de Bénédict.).

2. Le palatinat de Culm, a *Culm*, (év.). *Thorn*, (belle & conſidérable).

3. Le palatinat de Mariembourg, a *Mariembourg*, (forte). *Elbin*, (conſidérab. riche, belle, forte, port, comté).

LE TERRITOIRE DE WARMIE, eſt enclavé dans la Pruſſe Brandebourgeoiſe.

Ses Villes ſont :

Brunsberg, (bel. près du port de Friſch). *Fravenberg*, (bel. cath.). *Heilsberg*, (év.).

ROYAUME DE PRUSSE.

LA PRUSSE-DUCALE ou BRANDEBOURGEOISE, fut érigée en royaume en 1701. Elle est divisée en trois Cercles, Samland, Natangen, Hockerland. Le Samland près du golfe de Courlande, est divisé en quatre grands bailliages, dont les lieux principaux sont:

KONISBERG ou *MONT-ROYAL*, ville capitale de la Prusse Brandebourgeoise, située sur la Pregel. Elle a une citadelle, une université, 18 églises, dont 14 aux Luthériens, 3 aux Réformés & une aux Catholiques; ses édifices les plus remarquables sont la bourse, la maison des orphelins, celle de la discipline, l'hôtel-de-ville, l'église cathédrale & le palais-royal.

Fillau, ville entre la mer Baltique, & le port de Frisch; c'est une clef de la Prusse du côté de la mer.

La province de Natangen, située au-dessous de Konisberg, est divisée en deux grands bailliages qui sont Brandebourg & Balya.

La province de Hockerland, située presque au centre du pays ne comprend que le bailliage de Holland.

DUCHÉ DE CURLANDE.

CE duché de 100 lieues de long, sur 40 de large, est situé à l'orient de la Lithuanie; il faisoit autrefois partie de la Livonie, & appartenoit aux grands Maîtres de l'Ordre Teutonique, qui en cédèrent la suzeraineté à la Pologne, en se mettant sous sa protection; mais depuis que les Czars se sont rendus maître de la Livonie, il paroît qu'ils y veulent joindre ce duché qui avoit ci-devant ses souverains particuliers, puisqu'ils forcent la noblesse à choisir pour leur Duc, celui qui leur plaît, ou à rester sans Duc. On le divise en deux parties, qui sont la Curlande propre & le Sémigalle. Les lieux principaux sont:

MITTAU, ville capitale du duché de Curlande, belle & bien bâtie. Elle a un beau château, où les Ducs font leur résidence, un hôtel-de-ville nouvellement bâti & une belle église pour les Catholiques romains.

Goldingen, ville sur la rivière de Wela entre Riga & Konisberg. Elle a un beau château.

Piltyn, petite ville avec un Chapitre. Elle a quatre bailliages qui sont sous sa dépendance.

SUEDE.

CE Royaume a environ 350 l. du midi au nord, & 140 du levant au couchant; il eſt borné au levant, par la Moſcovie; au midi, par le golfe de Finlande; au couchant, par la Norwege & au nord, par la Laponie. Il eſt ſitué dans un climat qui eſt froid neuf mois de l'année & les trois autres très-chaud; mais il eſt ſi ſain que l'on y voit quantité de vieillards, au moins de 100 ans, ſon terroir plein de montagnes & de lacs, n'eſt pas fertile en bled, mais il abonde en bons pâturages qui nourriſſent beaucoup de bétail; il y a de grandes forêts qui ont des bois propres pour la conſtruction des vaiſſeaux, l'on y fait des chaſſes conſidérables qui fourniſſent de belles fourrures, comme élans, hermines, renards & beaucoup d'autres animaux. La Suède eſt diviſée en ſept grandes provinces, qui ſont la Suède-propre, la Gothie ou le Gotland, la Finlande, le Schonen ou la Scanie, le gouvernement de Bahus, le Nortland

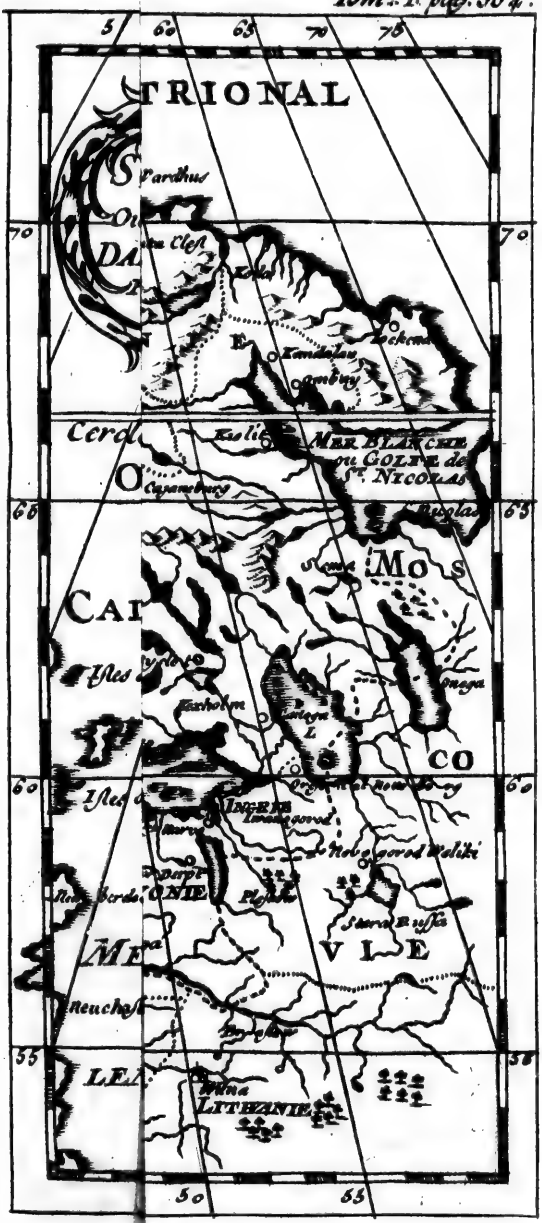

E.

viron 350 l.
, & 140 du
nt ; il eſt bor-
ar la Moſco-
r le golfe de
la Norwege
. Il eſt ſitué
d neuf mois
très-chaud ;
voit quantité
100 ans, ſon
de lacs, n'eſt
l abonde en
nt beaucoup
prêts qui ont
ſtruction des
iſſes conſidé-
es fourrures,
rds & beau-
ède eſt divi-
qui ſont la
le Gotland,
la Scanie,
e Nortland

SCANDINAVIE
Ou sont les Etats de
DANEMARK & SUEDE &
Par N. Sanson Geog. du Roy
OCEAN SE
Cercle Arctique
OCEAN
CALEDONIEN
Isles de Feroe
Isles Orcades
MER D'AL
LEMAGNE
MER
BAI
TIQUE
SAXE
POMERANIE
ALLEMAGNE
Amsterdam
70
65
60
55
5
10
15
20
25
30
35
40
45

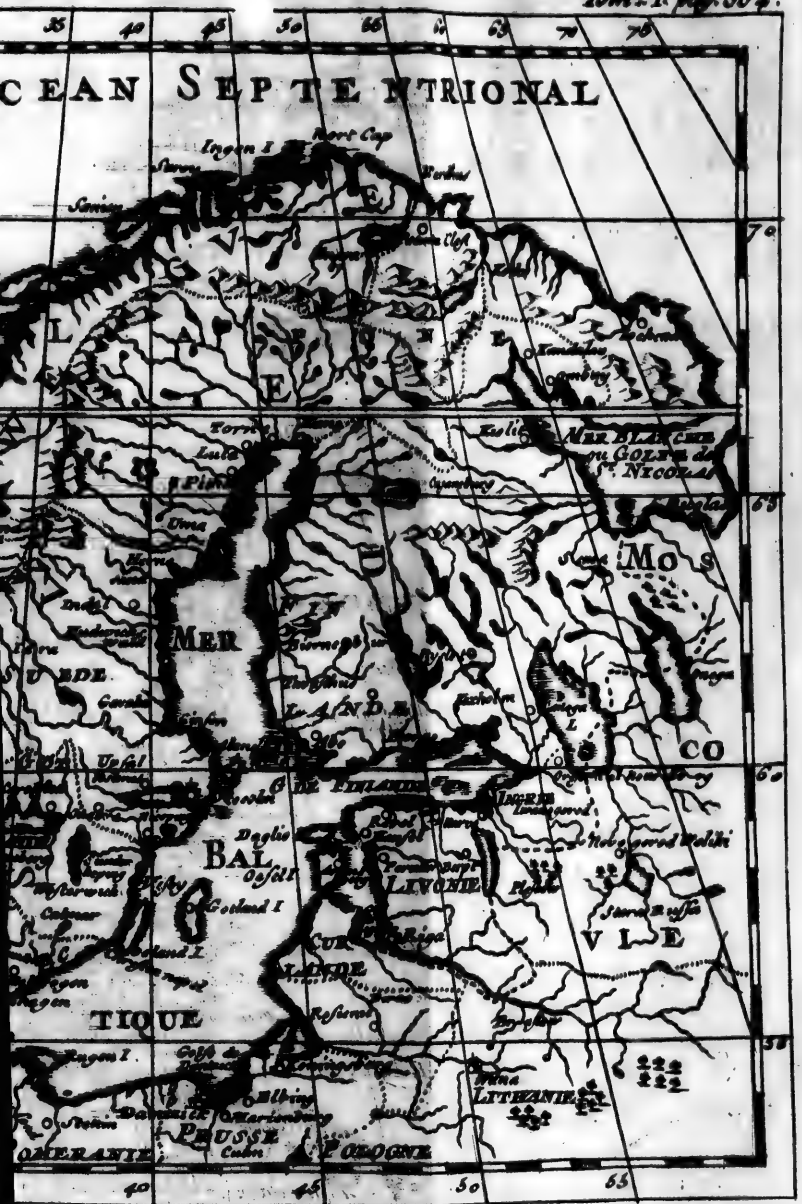
35
40
45
50
55
60
65
70
75
CEAN SEPTENTRIONAL
Ingen I.
North Cap
Torneo
Torneo
Luleo
Pitha
Dvina
MER
Gamla
Kiesby
Vesal
Revel
Dorpt
Narva
Ingria
Ladoga
Oneg
Mo
CO
BAL
Gotland I.
Oesel I.
LIVONIE
Riga
Pleskow
Smol
VIE
TIQUE
Elbing
Marienburg
PRUSSE
Culm
POLOGNE
LITHANIE
Wilna
Grodno
Brzesc
Pinsk
Kiow
Smolensko
Mohilow
Witepsk
Polotzko
Dunaburg
Kowno
Wilkomir
Ponevez
Mitau
Memel
Pillau
Konigsberg
Thorn
Posen
Gnesna
Lublin
Warsovie
Cracovie
Sandomir
Sendomir
Lemberg
Halicz
Kaminiec
Podolie
Bialacerkiew
Ochmatow
Zytomir
Ostrog
Brzesc
Grodno
Wilna
Kowno
Memel
Pillau
Konigsberg
Thorn
Posen
Gnesna
Lublin
Warsovie
Cracovie
Sand

ou les Nordelles, & la Laponie ; que l'on divise en 25 gouvernemens-généraux. Outre ces pays, elle a ses possessions de la Poméranie dans le cercle de la haute-Saxe.

Ce royaume est héréditaire même aux filles ; mais le pouvoir du Roi est borné par des Etats-Généraux, que l'on assemble tous les quatre ans, ils sont composés des députés du Clergé, de la Noblesse, de deux Bourgeois de chaque ville, & de deux Payſans de chaque territoire, sans compter quatre Parlemens en différens lieux qui connoissent des affaires civiles & criminelles.

Cet Etat peut entretenir, à ce que l'on prétend, jusqu'à 80 mille hommes de troupes réglées, y compris la milice des provinces, & 50 vaisseaux compris les frégates.

Les Suédois sont de belle taille, blancs, robustes, bons soldats, magnifiques dans leurs habits ; les femmes fécondes dans le mariage, chastes dans le célibat, & si laborieuses qu'elles font les ouvrages les plus pénibles & les plus vils ; les Suédois passent pour le peuple le plus poli du nord. Ils ne professent que la religion Luthérienne ; l'on trouve pourtant parmi eux des Catholiques & des Calvinistes. On y compte un archevêché, six évêchés & trois universités.

Commerce de la Suède.

Le commerce de la Suède, eſt fait en grande partie par ſes habitans, qui portent eux-mêmes chez les autres nations ce qui provient de leur cru, qui conſiſte en cuivre, goudron, bray, acier, fer, pluſieurs ſortes d'armes fabriquées avec ſes différens métaux, comme piſtolets, mouſquets, canons, mortiers & autres ouvrages; des planches de ſapins, du plomb, de la couperoſe, des fil d'archal & du laiton.

La Suède-propre eſt ſubdiviſée en quatre petites provinces dont la première eſt l'Uplande.

(*De Paris 383 l.*) **STOCKOLM**, grande, bien peuplée & forte ville, capitale du royaume de Suède, dans l'Uplande; elle eſt ſituée à l'embouchure du lac Meler, dans la mer Baltique & toute bâtie ſur pilotis, dans pluſieurs îles, entre des rochers & des montagnes, excepté deux fauxbourgs qui ſont en terre-ferme. Elle a un beau & fort château, où les Rois font leur réſidence, une citadelle bordée pour le moins de 400 pièces de canon, un port qui peut contenir mille vaiſſeaux, mais dont l'entrée eſt dangereuſe à cauſe de ſes bancs de

ſable ; on y trouve une académie des ſciences & une de peinture ; les maiſons de Stockolm, étoient autrefois toutes bâties en bois, à préſent elles ſont pour la plupart en brique couvertes de cuivre : dans le nombre de ſes édifices l'on remarque le palais de la Nobleſſe & celui du premier Chancelier. Le beau lac Meler fournit de l'eau douce à cette ville, il a 34 lieues de long, ſur 14 de large, l'on y compte 365 petites îles qui ont des petites villes ou châteaux très proches les uns des autres. C'eſt à Stockolm que ſe fait preſque tout le commerce de la Suède. Long. 37-5, lati. 59-20. Le ſoleil s'y lève au plus long jour à 2 heur. 46 min. & s'y couche à 9 h. 14 m. ſes plus courts jours y ſont de 5 h. 56 min. ſans le crépuſcule. Différence d'heure avec Paris 68 min. 20 ſec.

Cette ville eſt en correſpondance avec Paris ; elle fait ſon change par Hambourg & tient ſes écritures en ſtuvers, thalers, oers & ploete.

Ses monnoies évaluées à celles de France, ſont :

Carolin, (le)	M. de F. 11 l. 7 ſ.
Daller de cuivre, (le)	M. de F. 18 l.
Ducat d'or, (le) 21 dallers de cuivre,	M. de F. 18 l. 18 ſ.
Mark Suèdois, (le)	M. de F. 13 ſ. 6 d.

Marck d'argent, (le)	M. de F.	13 f. 6 d.
Marck de cuivre, (le)	M. de F.	4 f. 6 d.
Oer d'argent, (le)	M. de F.	1 f 8 d.
Oer de cuivre, (l')	M. de F.	3 d. 1-3 de d.
Ploete, (le) 6 dallers de cuivre,	M. de F.	5 l. 8 f.
Stuver d'argent, (le) 9 oers de cuivre,	M. de F.	2 f. 6 d.
Stuver de cuivre, (le) 3 oers de cuivre,	M. de F.	10 d.
Thaler courant, (le) 4 daller $\frac{1}{2}$ $\frac{1}{27}$	M. de F.	4 l. 1 f. 8 d.
Thaler de banque, (le) 6 dallers de cuivre,	M. de F.	5 l. 8 f.
Thaler d'argent, (le) 3 dallers de cuivre,	M. de F.	2 l. 14 f.
Thaler de cuivre, (le) 4 marcks de cuivre,	M. de F.	18 f.
Zwolff-oer, (le)	M. de F.	6 f. 3 d.

La livre de France en monnoie de Suède, vaut 24 Stuvers de cuivre.

Route de Paris à Stockolm. On prend la route de Paris à Hambourg, *page* 312, de Hambourg 188, à Pinnenberg 191, Itzehoa 198, Aſſenſe 230, Odenſée 234, Korſor 254, Flagel 262, Copenhague 279, Helſinbourg 288, Jenkopink 323, Norkopink 348, Stockolm 383 l.

(*De Paris* 392 *l.*) *Upſal*, grande & riche ville de l'Uplande, autrefois capitale de la Suède, eſt encore le lieu du couronnement de ſes Rois; elle eſt ſituée ſur

la rivière de Sala, qui la partage en deux; à 10 l. nord-oueſt de Stockolm. Elle a un archevêché, une belle cathédrale couverte de cuivre, où l'on voit les tombeaux de pluſieurs Rois, un fort château bâti ſur un rocher, & une célèbre univerſité. Long. 35-50, lati. 59-53,

Aroſen, (évêché). *Nicoping*, (grande; forte). *Fahlun*, (grande).

LA GOTHIE, d'où l'on croit que les Goths ſortirent, eſt diviſée en orientale, méridionale & occidentale, elle comprend:

Norkopink, (grande, bien peuplée, for.). *Chriſtianople*, (bon port). *Calmar*, (gr. forte). *Carelſcroon*, (forte). *Gothenbourg*, (comté riche, forte, port).

LE SCONEN de 23 l. ſur 16, ſur le détroit du Sund, comprend:

LUNDEN, ville conſidérable, capitale du Sconen. Elle a un évêché Luthérien & une univerſité.

Le gouvernement de BAHUS, de 60 l. de long, ſur 14 de large, fait partie de la Norwège, & a été cédé à la Suède en 1660.

LA FINLANDE, duché de 210 l. de long, ſur 150 de large, a été conquis en partie par les Ruſſiens, la capitale de la partie qui appartient à la Suède eſt ABO, (por. év. uni.).

LES NORDELLES au nombre de ſept provinces, eſt un pays de peu d'importance à

cauſe des froids exceſſifs qu'il y fait, on n'y trouve point de villes remarquables; ſi ce n'eſt *Gevalie* & *Torneo*, au fond du golfe de Bothmie.

LAPONIE.

La Laponie, eſt un grand pays au nord de l'Europe, ſitué dans la Zone froide des deux côtés du cercle Polaire, entre la mer Glaciale, la Suède, la Norwège & l'empire Ruſſien; on diviſe la Laponie en Suédoiſe, Danoiſe & Ruſſienne. La Laponie Suédoiſe, a du midi au ſeptentrion 200 lieues de long & 136 dans ſa plus grande largeur du levant au couchant.

Ce vaſte pays eſt très-froid, rempli de montagnes & de rochers; la terre y eſt toujours couverte de neige en hiver, & rarement il y pleut en été; il y a 3 mois de jour continuels & autant de nuit; mais pendant ces derniers, il y a un beau crépuſcule. On n'y connoit point les ſaiſons du printemps & de l'automne. Les pâturages y ſont aſſez bons; on y trouve beaucoup de poiſſons, de gibier, de caſtors, hermines, loups, ours & autres animaux, dont le plus remarquable, eſt celui que l'on appelle renne; les peuples y habitent dans des cabannes, où chaque famille ſe tient dans le territoire qui lui eſt particulier, il a ordinairement une aſſez grande étendue pour

que l'on puiſſe s'y tranſporter ſouvent d'un lieu à un autre.

Les Lapons vivent long-tems & ne connoiſſent ni médecins, ni remedes: ils ſont ſi petits que les plus grands n'ont que quatre pieds & demi; ils ont la tête groſſe, le viſage pâle & baſané, les cheveux courts, les yeux enfoncés & chaſſieux, le nez court & plat, le corps roux, l'eſtomac large, les cuiſſes & les pieds menus; ils ſont coleres, brutaux, lâches, ſauvages, ſuperſtitieux & ſi pareſſeux qu'ils ne travaillent que lorſque la néceſſité les y contraint; cependant à peine connoiſſent-ils l'aſſaſſinat, le vol & les autres grands crimes; les uns ſont idolâtres & les autres ſont ſchiſmatiques Grecs ou Luthériens. Tous ont un grand reſpect pour leurs Prêtres & leur font toutes ſortes de bons traitemens, lorſqu'ils viennent les viſiter.

Leurs vêtemens d'hiver; ſont des bottes, des mitaines, une eſpèce de bonnet fort large qui leur couvre les épaules & où ils ne laiſſent qu'un trou pour regarder, une robe qu'ils ſerrent d'une ceinture, le tout fait de peau de rennes, dont le poil eſt en-dehors; cette façon de ſe couvrir les fait reſſembler à des animaux. Les enfans mâles ſont inſtruits par leurs pères

à tirer des fléches avec l'arc à un certain but, & dans un âge plus avancé à ſe ſervir des armes à feu; les filles ſont élevées par leurs mères à coudre les peaux de leurs habits, à faire du fil avec des nerfs de rennes battus & préparés auſſi menus que du lin, des fils de poil de lièvre avec leſquels elles tricotent des bonnets & d'autres choſes; elles font auſſi la cuiſine, mais ce n'eſt que dans la dernière néceſſité.

Leurs cabanes ſont conſtruites en pain de ſucre & couvertes de mouſſe ou de peaux de rennes, ils laiſſent un trou au milieu pour laiſſer paſſer la fumée du feu qui eſt toujours au milieu de la cabane; ils en font l'hiver & l'été, l'hiver pour ſe chauffer, & l'été pour chaſſer les mouches qui ſont le ſupplice du pays; ils ſont obligés de préſenter leurs rennes au feu pour les délivrer de ces inſectes qui ne peuvent ſouffrir la fumée, mais de la fumée nait un autre inconvénient, c'eſt qu'ils perdent la vue de bonne-heure. Ces peuples croyent qu'il eſt du devoir de l'hoſpitalité de proſtituer leurs femmes & leurs filles aux étrangers. Le roi de Suède leur fait prêcher la religion Chrétienne; cela n'empêche pas qu'ils ne ſoient toujours attachés à leur idolâtrie; ils ne vont au ſermon que quand

on les y contraint ; ils payent tribut aux Princes dont ils dépendent, ce qu'ils éviteroient aisément, s'ils n'avoient besoin des marchandises que l'on fait porter dans les endroits indiqués pour les foires, où ils donnent des peleteries en échange. Ces foires se tiennent l'hiver, à cause de la commodité de voyager en traineau ; les Lapons n'ont point de pain & ne vivent que de poissons, de gibier, de la chair de leurs rennes, & principalement de leur laitage ; elles sont toute la richesse du pays : il y a des familles qui possédent jusqu'à 1200 de ces animaux.

DANEMARCK.

CE *Royaume* comprend le Danemarck, l'Islande & la Norwège, le Danemarck, a 95 l. de long, sur 45 de large; il est borné au levant, par la mer Baltique; au midi, par l'Allemagne; au couchant & au nord, par l'Océan; on le divise en terre-ferme à l'occident & en îles à l'orient; c'est un pays très-peuplé & riche par le grand nombre de ses manufactures établies depuis peu, l'air y est froid, mais sain; son terroir est fertile en grains, pâturages & légumes.

Les possessions étrangères du Danemarck, sont: la ville d'Oldembourg dans la Westphalie, une partie du duché d'Holstein, dans la basse-Saxe, dans l'Inde, la ville de Tranquebar, & une loge à Tanjaor, dans l'Afrique, un fort dans le royaume d'Arcambon, avec un village & un fort à Christiansbourg, dans l'Amérique, les îles Sainte-Croix, Saint-Jean & une partie de celle de S. Thomas. Toutes ces dépendances produisent au roi de Danemarck,

un revenu de 45 millions; il a une armée de 44 mille hommes en tems de paix, qu'il peut augmenter juſqu'à 60 mille en tems de guerre; on lui compte 50 vaiſſeaux de ligne.

Dans ce pays la couronne eſt héréditaire & le pouvoir abſolu; le roi Frédéric V, aujourd'hui règnant, y fait fleurir les beaux arts, il honore de ſes dons & de ſes éloges ceux qui les cultivent avec ſuccès.

Les Danois ſont beaux, bien-faits, fort ſoumis à leur Prince, laborieux, braves, bons & très-affables, ils profeſſent la religion Luthérienne, avec cette différence que l'on y a conſervé le crucifix & la confeſſion auriculaire pour le peuple, la langue Danoiſe eſt un dialecte de la Teutonne, l'Iſlandoiſe dérive de l'ancienne Rhunique, & la Norwègienne différe de la Dannoiſe. L'on y compte 1 archevêché, 6 évêchés & 1 univerſité. Pour la Norwège, 1 archevêché & 5 évêchés.

Commerce du Danemack.

Les marchandiſes que les étrangers tirent de cet Etat, ne ſont que des poiſſons ſecs comme ſtocfich & cabillaud, des chanvres, des ſuifs, du ſeigle de Zélande, du beure, du ſoufre & des bois pour la conſtruc-

tion des vaiſſeaux ; ce qu'il y a de plus remarquable pour les commerçans François ; c'eſt que leurs marchandiſes ne ſont point viſitées comme les autres au paſſage du Sund ; ils n'en payent les droits que trois mois après, ſur la déclaration du maître du vaiſſeau.

Du Nord-Jutland.

Preſqu'île entre la mer du nord & celle du levant, que l'on diviſe en quatre dioceſes, qui ſont :

Albourg, (évêché). *Wibourg*, (capitale du Nord-Jutland, conſid. évêc.). *Arhuſen*, (conſidérable, forte évêché). *Rypen*, (forte, évêché, port).

Les autres Villes ſont :

Scanderborg, (fort). *Colding*, (douane). *Kalo*, (fortereſſe). *Randerſon*, (grande, pêche de ſaumon).

Le Sud-Jutland ou Duché de Sleswick.

Apenrad, (port). *Gottorp*, (château). *Flensbourg*, (port). *Frideric-Stad*, (ville nouv.). *Haderſleben*, (por.). *Sleſwick*, (cap.).

La Zélande.

Ile de 28 lieues de diamètre, ſituée près le détroit du Sund ; l'on y compte 15 bailliages

bailliages, 17 villes, 10 palais royaux, au moins 100 de nobleſſe & 360 paroiſſes.

(*De Paris 279 l.*) *COPENHAGUE*; grande & forte ville, capitale du Danemarck, ſituée ſur la côte orientale de l'île de Zélande, à 80 l. ſud-oueſt de Stockolm, 40 nord-eſt de Hambourg, 110 d'Amſterdam & 180 de Londres. Elle a un très-bon port, une bonne citadelle & des fortifications qui renferment une partie de l'île d'Amack; le reſte de l'île forme un jardin pour la ville; il y a une célébre univerſité, un archevêché Luthérien, une partie des maiſons eſt bâtie ſur pilotis; on y voit pluſieurs beaux palais; ſes habitans ſont au nombre de 80 mille y compris la garniſon & les matelots. En 1738, un incendie conſuma les deux tiers de cette ville, que l'on a rebâtie comme on la voit aujourd'hui; les environs de Copenhague ſont ornés de pluſieurs maiſons royales, dont la principale eſt celle de Frédérichsbourg. Long. 30-25, lati. 55-41. Le ſoleil s'y lêve au plus long jour à 3 h. 15 m. & s'y couche à 8 h. 45 m. les plus courts jours y ſont de 6 h. 54 m. ſans le crépuſcule. Différence d'heure avec paris 41 m. 40. ſec.

Cette ville eſt en correſpondance avec

Paris ; elle fait ſon change par Hamboutg ; & tient ſes écritures, en ſchelins, en marcks Danois & en rixdales.

Ses monnoies, évaluées, à celles de France, ſont :

Croon ſimple, (le)
4 marcks Danois
& 4 ſchelins, M. de F. 3 l. 4 ſ. 13-24 de d.
Croon ordinaire, (le)
2 marcks Danois, M. de F. 1 l. 10 ſ. 1 d. 2-3 de d.
Croon double, (le)
8 marcks Danois
& 8 ſchelins, M. de F. 6 l. 8 ſ. 1 d. 1-12 de d.
Croon quadruple, (le)
17 marcks Danois, M. de F. 12 l. 16 ſ. 2 d. 1-6 de d.
Ducat d'or, courant, (le) 5 marcks lubs, M. de F. 7 l. 10 ſ. 8 d. 1-3 de d.
Ducat d'or, eſpèce, (le) 7 marcks lubs, M. de F. 10 l. 10 ſ. 11 d. 2-3 de d.
Ecu, eſpèce, (l')
1 rixdale couran.
& 8 ſchelins lubs, M. de F. 5 l. 5 ſ. 5 d. 5-6 de d.
Penin Danois, (le) M. de F. $\frac{45}{48}\frac{5}{1152}$ de d.
Marck Danois, (le)
16 ſchelins Danois, M. de F. 15 ſ. 0 d. 5-6 de d.
Mark lubs, (le)
2 marcks Danois, M. de F. 1 l. 10 ſ. 1 d. 2-3 de d.
Marck double, (le)
2 marcks Danois, M. de F. 1 l. 10 ſ. 1 d. 2-3 de d.
Rixdale courante, (la,
6 marcks Danois) M. de F. 4 l. 10 ſ. 5 d.

Rixdale de banque, (la) 48 ſchelins de banque, M. de F. 5 l. 16 ſ. 0 d. 5-6 de d.

Schelin Danois, (le) 12 ſenins. M. de F. 11 d. $\frac{29}{96}$. de d.

Schelin lubs, (la) 2 ſchelins Danois, M. de F. 1 ſ. 10 d. $\frac{29}{48}$.

Thaller, (le) 4 marcks Dan. & 4 ſchelins, M. de F. 3 l. 4 ſ. 0 d. 13-24 de d.

Le livre de France en monnoie de Danemarck, vaut 21 ſchelins Danois & 2 ſenins 5-6. de ſenin.

Pour la route, *voyez* Stockolm, *p.* 368.

Elſeneur, belle ville avec un port, où les vaiſſeaux marchands qui entrent & ſortent du Sund payent le péage.

Les autres villes ſont :

Roſchild, (évêc. univer.). *Koge*, (port). *Cronenbourg*, (forteresſe). *Friderichsbourg*, (maiſon royale). *Korſoer*, (fort). *Ringſted*, (bailliage). *Sora*, (forte).

L'ILE FIONIE *ou* FUNEN.

Cette île de 20 lieues ſur 16, diviſée en cinq bailliages, eſt aſſez fertile en bled de ſarrazin, en orge & en fruits. Elle abonde en bons chevaux, bœufs, gibier, poiſſons; l'on y compte 8 villes, 2 comtés, 4 Baronies & 126 Tribunaux.

(*De Paris* 234 *l.*). ODENSÉE, ville considérable, capitale de l'île de Funen elle a un évêché.

Neubourg, (v. & port où l'on s'embarque pour l'île de Zélande). *Assense*, (port) *Schwinbourg.*

LA NORWÈGE.

La Norwège a 360 lieues de long, sur 60 de large, & dans quelques endroits seulement 4 ou 5. Elle n'est separée du Danemarck, que par une mer de 20 l. de large, l'air y est très-froid, le terroir montagneux, sabloneux & stérile; son commerce est considérable en bois pour la construction des vaisseaux.

(*De Paris* 334 *l.*). BERGEN, ville capitale de la Norwège. Elle a un fort bon port où abordent les plus gros vaisseaux, ce qui lui occasionne un grand commerce sur-tout en riches pelleteries, poissons séchés au vent, & en bois de sapins; il y a un château du côté de la mer où le Gouverneur fait sa résidence; son évêché est Luthérien & suffragant de Drontheim. En 1756, un tiers des bâtimens de cette ville fut ruiné par une incendie. Long. 23-15, lati. 61-11. Le soleil s'y lève au plus long jour à 2 heur. 37 min. & s'y couche à 9 h. 23 m. les plus courts jours y sont de 5 h. 42 m. sans le crépuscule. Différence d'heure avec Paris 13 min.

Route de Paris à Bergen. On prend la route de Paris à Hambourg, *page* 312, de Hambourg 188 l. à Bergen 334 l.

Stawanger, (év.). *Aggerhus*, (anc. cap.). *Friderics-Hall*, (où fut tué Charles XII, en 1718). *Drontheim*, (archev. gr. com. port). *Wardhus*, (château). *Finmarchie*, (province peu habitée qui fait partie de la Laponie,) *voyez p.* 369, ce qui eſt dit de la Laponie.

L'Islande et les iles de Fero.

Ces îles appartiennent au roi de Danemarck, l'Iſlande eſt ſituée environ à 300 l. de la Norwège, au nord de l'Europe, ſon étendue eſt de 160 l. ſur 60; l'air y eſt extrêmement froid, le terroir en eſt ſi ſtérile qu'il n'y a que des pâturages; l'on y trouve pluſieurs montagnes entre leſquelles l'on remarque le mont Hecla, rempli de mines de ſoufre, qui ſans ceſſe vomiſſent des flammes; les habitans ſont petits, mais robuſtes, quoiqu'ils ne ſe nourriſſent preſque que de poiſſons & laitage, ils croyent qu'une partie des damnés eſt renfermée dans les feux de leur volcan, & que les autres gêlent dans les glaces qui environnent l'île.

Skalhot, ville épiſcopale où le grand Bailli du Roi fait ſa réſidence.

Hola, ville épiſcopale avec un port.

RUSSIE.

L'EMPIRE DE RUSSIE a 1400 lieues du levant au couchant, 600 l. du midi au nord, & environ 3800 l. de circuit; il eſt borné au levant, par la mer du Japon; au midi, par la grande Tartarie; au couchant, par la Laponie; la Suède & la mer Baltique; & au nord, par la mer glaciale; on y compte douze gouvernemens, neuf en Europe, & trois dans la Ruſſie aſiatique. Son terroir entrecoupé de lacs, de marais & de bois le rend preſque ſtérile; c'eſt pourquoi il n'eſt pas peuplé proportionnément à ſa grandeur, ſon climat eſt très-froid, ſur-tout vers le nord où il y a des neiges & des glaçes neuf mois de l'année, les grains que l'on y ſéme y viennent rarement à maturité, mais le côté du midi eſt abondant; l'on y fait la récolte deux mois après avoir enſemencé; il produit des grains, du lin, de bons fruits, des melons, mais point de vin; on y trouve quantité de miel, des bêtes fauves &

du gibier, les lacs & les rivières abondent en poiſſons, entre tous les animaux, l'on remarque les élans qui ſont de la grandeur d'un moyen cheval; mais qui ne s'élèvent guères que dans les pays froids, & les rennes aſſez ſemblables aux cerfs; on ſe ſert des uns & des autres pour voyager en traîneaux ſur la glace; ils y vont ſi vîte que l'on peut faire 100 lieues en 24 heures, ſi l'on a des relais. Les Lappons ont des troupeaux de rennes, & ils ſe nourriſſent de la chair & du lait des femelles de ces animaux.

Dans l'empire de Ruſſie la couronne eſt héréditaire même aux filles, & le gouvernement deſpotique. Cependant le Czar ne règle aucune affaire ſans la participation de ſon conſeil d'Etat, compoſé des principaux Seigneurs, & de trois grands Chanceliers qui ſont choiſis entre les Bourgeois, ces derniers y reſtent toujours de bout. Le Souverain a le droit (depuis le Czar Pierre) de déſigner celui ou celle de ſa famille qui doit lui ſuccéder. Ce Prince a un revenu d'environ 120 millions, une armée de 400 mille hommes y compris les milices, une marine de 50 vaiſſeaux de ligne & au moins 60 petits bâtimens.

La Moſcovie fut gouvernée par des Ducs juſqu'au quinzième ſiècle, où ils commen-

cèrent à prendre le titre de Czar. Elle n'a été bien connue que ſous Pierre le Grand, qui prit le titre d'Empereur de toutes les Ruſſies en 1721. Ce grand Prince après avoir voyagé dans toutes les Cours de l'Europe, & s'être inſtruit dans tous les arts; les vint répandre dans ſes Etats, il y établit des académies, des colléges & s'appliqua ſur-tout à former une bonne marine. Les peuples, qui avoient ignoré juſqu'à l'uſage des épingles, étoient encore ſi ſtupides ſur la fin du dernier ſiècle; que l'on vit brûler à Moſcow le ſecrétaire [illegible] Ambaſſadeur de Perſe, qui avoit prédit une éclipſe de ſoleil, la priere qu'ils faiſoient à S. Nicolas qu'ils honoroient d'un culte ſuperſtitieux, en étoit encore une preuve, ſans compter une infinité d'autres traits, mais le génie d'un ſeul homme y a opéré de grands changemens. Ils ſont aujourd'hui aſſez induſtrieux pour faire des velours cizélés & des étoffes d'or & d'argent, & les Grands y acquièrent toutes ſortes de belles connoiſſances.

Les Ruſſes ſont de moyenne taille, fort robuſtes & fidéles à leur Prince, leurs Nobles ſont affables aux étrangers, parlent avec grace pluſieurs langues, telles que l'Italienne, la Françoiſe & l'Allemande; la leur eſt douce, c'eſt un mélange de la Grecque

Grecque & de l'Eſclavonne. Lorſqu'ils ſe traitent entr'eux avant que de ſe mettre à table, le maître de la maiſon préſente à ſes conviés un petit verre d'eau-de-vie, la maîtreſſe les embraſſe, enſuite chacun ſe met à table; l'on y voit pour premier ſervice toutes ſortes de viandes froides; comme ſauciſſons, jambons, &c. les potages & les viandes compoſent le ſecond, & le deſſert le troiſième; autrefois les femmes Ruſſes ne ſe croyoient point aimées de leurs maris quand ils ne les battoient pas, mais elles ſont bien revenues de cette erreur; leur religion dominante eſt la Chrétienne Grecque, différente de la Catholique Romaine, en ce qu'elle ne reconnoit pas le Pape, le purgatoire, la proceſſion du Saint-Eſprit par le Fils, & rejette l'Extrême-Onction; ils font l'office en langue vulgaire, reçoivent la Communion ſous les deux eſpèces, & permettent à leurs prêtres de ſe marier; on tolère parmi eux les Catholiques Romains, auquels l'on a accordé une égliſe à Petersbourg & une autre à Moſckow: on trouve dans ce pays des Mahométans & des idolâtres.

Pour le commerce, *voyez* la ville de Petersbourg.

De l'Ingrie.

Province conquiſe ſur la Suède par Pierre le Grand; elle eſt ſituée entre le golfe de Finlande & le lac de Ladoga, près de l'endroit où la Nerwa les joint l'un & l'autre; elle a 40 lieues ſur 30, le terroir en eſt fertile, & le gibier y eſt fort commun, auſſi-bien que la volaille.

(*De Paris 503 l.*) **PETERSBOURG**, grande, commerçante, conſidérable, belle & forte ville de l'Europe: elle fut bâtie en 1703, par Pierre le Grand, qui en a fait la capitale de l'empire Ruſſien & la réſidence ordinaire des Czars; elle eſt ſituée dans pluſieurs îles formées par la Nerwa, près de ſon embouchure dans le golfe de Finlande, ce qui la rend très-commerçante; mais fort ſujette à des inondations. Sa diſtance de Vienne, eſt de 300 lieues nord-eſt, & de 210 l. de Copenhague. Elle a environ 200 mille habitans; une partie de ſes maiſons ſont bâties en bois, ce qui occaſionne de fréquents incendies; on y voit une citadelle bâtie dans le centre de la ville, qui renferme les caſernes, le logement du Gouverneur & la cathédrale de Saint Pierre, où eſt le tombeau du Czar

Pierre. L'île de l'amirauté renferme 3 palais un d'été, un d'hiver & un pour l'Impératrice, un chantier pour la construction des vaisseaux, & une apothicairerie qui passe pour la plus belle de l'Europe. Il y a dans l'île Basile un hôtel des Cadets, fondé pour 360 Nobles que l'on instruit dans l'art militaire, une Académie impériale, une nombreuse bibliothèque, un observatoire, un très-beau palais pour le Sénat & différens Tribunaux, les quais de ces deux îles, où l'on voit plusieurs beaux édifices, font un des beaux ornemens de cette ville. A Petersbourg la police est très-bien observée, la liberté de conscience dont on y jouit, y attire quantité d'étrangers; il y a des églises pour les Catholiques, les Luthériens & les Calvinistes. Long. 47-58, lati. 54-56. Le soleil s'y lève aux plus longs jours à 2 h. 39 min. & s'y couche à 9 h. 21 min. les plus courts jours y sont de 5 h. 42 min. sans le crépuscule Différence d'heure avec Paris une heure 51 min. 52 sec.

Commerce de cette Ville.

Le commerce de Petersbourg, ainsi que celui d'Archangel, de la Russie, de la Laponie & de la Sibérie, consiste en belles

pelleteries, en peaux de boucs, de loups, d'élans & d'ours; en huile de poiſſons, poix-réſine, talc, ſavons, cire, goudron, lin & chanvre, ſoie de porcs propres aux Cordonniers, Broſſiers & Selliers, en ſuif, ſaumon ſalé, œufs d'eſturgeon & cuirs de bœufs ou de rouſſi.

Cette ville eſt en correſpondance avec Paris; elle fait ſon change par Amſterdam ou Hambourg, & tient ſes écritures, en grives, roubles & copecks.

Ses monnoies, évaluées à celles de France, ſont:

Altin, (l') 3 copecks,	M. de F.	3 ſ. 2 d. 1-3 de d.
Copeck ou copick, (le) 2 moſoffskys,	M. de F.	1 ſ. 0 d. 7-9 de d.
Grive, (la) 3 altins & un tiers,	M. de F.	10 ſ. 8 d.
Moſoffsky, (le)	M. de F.	6 d. 7-18 de d.
Rouble, (le) 10 grives,	M. de F.	5 l. 6 ſ. 8 d.

La livre de France en Sabanoie de Ruſſie, vaut 19 copecks.

Route de Paris à Petersbourg. On prend la route de Paris à Dantzick, *page 361*, de Dantzick 305 lieues, à Konisberg 335, Mittaw 394, Riga 402, Felin 437, Narva 475, Coporie 489, Petersbourg 503 lieues.

Les autres Villes ſont :

Oreſca, (forte). *Jama*, (forte). *Coporie.*

LA LIVONIE.

Cette province de 100 lieues ſur 60 ; eſt ſituée ſur la mer Baltique, entre les golfes de Finlande & de Riga ; elle comprend l'archevêché de Riga, l'évêché de Derpt, la Curlande, le Sémigale, l'île d'Oeſel & les terres du Grand-maître de l'ordre Teutonique ; le terroir en eſt ſi fertile en grains, qu'on l'appelle le grenier du nord.

(*De Paris* 402 *l.*) *RIGA* grande, riche, bien peuplée, commerçante & forte ville, capitale de la Livonie ; ſituée dans une grande plaine ſur la rive droite de la Dwina, à 2 l. de ſon embouchure dans la mer Baltique. Elle a un archevêché qui a été ſécularisé en 1566, un château qui ſert de demeure au Gouverneur, & pluſieurs forts, un port très-fréquenté, où l'on voit plus de mille bateaux par an, chargés de poix, goudron, toutes ſortes de pelleteries. Long. 42, lati. 56-53.

Les autres Villes ſont :

Arensbourg. Derpt, (évêché, univer.).

Kokenhauſen, (forte). *Narva*, (for. por.). *Pernau*, (forte). *Segwold*.

L'Estonie.

Province ſituée au levant de la mer Baltique, que l'on diviſe en cinq territoires. Elle appartient à la Ruſſie depuis la paix de Neuſtadt.

(*De Paris 440 l.*) *Revel*, grande, commerçante, riche & forte ville, capitale de l'Eſtonie; ſituée ſur la mer Baltique, en partie ſur une montagne & en partie dans une plaine agréable, à 52 l. oueſt-ſud de Petersbourg. Elle a un évêché ſuffragant de Riga, un bon port qui la rend très-commerçante & un fort château où il y a toujours bonne garniſon. Long. 42-40, lati. 59-24.

Novogorod.

Duché qui porte le nom de ſa capitale; il eſt ſitué entre l'Ingrie & les duchés de Belozero & de Twere.

Novogorod, ville capitale du duché de même nom, ſituée avantageuſement pour le commerce ſur la rivière de Wolchowa, à 98 l. de Moſckow. Elle a un archevêché, une belle cathédrale & une citadelle; toutes les maiſons ſont bâties en

bois; les vivres y sont abondans. Longitude 51-16, latitude 58,24.

DWINA.

Province où il y a quantité de forêts; elle est située près de la mer-blanche.

(*De Paris 650 l.*) *ARCHANGEL*, ville capitale de la province de Dwina; située sur la Dwina, à 6 l. de la mer-blanche & 200 au nord de Moskow. Elle a un port qui la rendoit très-commerçante avant que l'on eût bâti Petersbourg; l'on y trouve tout ce qui est nécessaire à la vie.

MOSKOW.

Duché du nom de sa capitale, son gouvernement très-étendu, comprend les duchés de Moskow, de Jeroslaw, de Susdal, de Volodimir, de Rostow, de Worotineck & de Rezen.

(*De Paris 668 l.*) *MOSKOW*, grande ville, capitale de l'empire Russien; elle est située dans une grande & belle plaine sur la Moscha, qui se rend dans le Wolga & communique à Petersbourg, par un canal de 165 l. que Pierre le Grand a fait faire. Cette ville de 4 l. de circuit est divisée en 4 quartiers, dont chacun est fermé de murailles; elle n'est point peuplée

à proportion de ſa grandeur ; les maiſons en ſont preſque toutes bâties de bois, ce qui occaſionne ſouvent des incendies ; les rues en ſont très-ſales, parce qu'elles ne ſont point pavées. Elle a une très-célèbre apothicairerie, une univerſité & un palais fort vaſte, bâti en pierre, où la Cour fait quelquefois ſa réſidence ; une belle égliſe patriarchale ſous le titre de Saint-Michel, où ſont les tombeaux des Czars & une tour qui paſſe pour la plus groſſe du monde ; il y a auſſi pluſieurs autres égliſes richement ornées. Long. 58, lati. 55-36. Le ſoleil s'y lève aux plus longs jours, à 3 h. 20 min. & s'y couche à 8 heur. 40 min. Différence d'heure avec Paris 2 heur. 32 min.

Route de Paris à Moskow. On prend la route de Petersbourg, *page 388*, de Petersbourg 503 l. à Novogorod 553, Moskow 668 lieues.

Les autres Villes ſont :

Twere, (conſidér. duch. forte). *Coluga. Columna.*

SMOLENSKO.

Duché près des frontières de la Pologne ; les Ruſſes l'ont pris aux Polonois, en 1686.

(*De Paris 506 l.*) SMOLENSKO, forte & grande ville, capitale du duché de même nom, ſituée ſur le Nieper aux frontières de la Lithuanie, à 76 l. ſud-oueſt de Moskow. Elle a un évêché ſuffragant de Gneſne & un fort château ſur une montagne. Long. 50 40, lati. 54 50.

L'UKRAINE.

Vaſte pays occupé en plus grande partie par les Ruſſes; il fut autrefois entièrement aux Polonois, qui n'y poſſèdent plus que quelques villes ſur les frontières; le terroir eſt ſi fertile, que tout y eſt preſque produit ſans culture; mais il n'eſt plus ſi peuplé qu'il l'étoit avant que d'être ruiné par les guerres; l'on nomme ſes habitans Coſaques.

Ces peuples ſont diviſés en trois branches, qui ſont, les Coſakki-ſa-Porovi, les Coſakki-Donski & les Coſakki-Jaiki. Ils ſont entre la Pologne, la Ruſſie, la Tartarie & la Turquie; les premiers, forts, robuſtes, braves & perfides; s'étant alliés avec les Polonois, Pierre le Grand en fit maſſacrer un grand nombre & mit les autres ſous ſa dépendance, les Coſakki-Donſki & les Coſakki-Jaiki, ſe ſont mis volon-

tairement ſous la protection des Ruſſes, & profeſſent comme eux la religion Grecque; les derniers ſont preſque toujours en guerre contre les Tartares, s'adonnent à l'agriculture, à la pêche & habitent de grands villages aux environs du Jaick.

(*De Paris 765 l.*) *Kiow ou Kiowie*, grande ville du Palatinat de même nom, bien peuplée & la capitale de l'Ukraine; elle eſt ſituée ſur le Nieper, à 65 lieues nord-eſt de Kaminieck. Elle a des maiſons mal bâties, une eſpèce d'univerſité, un archevêque Grec qui réſide à Wilna, & un évêque Latin ſuffragant de Léopol, qui réſide à Lublin; on y trouve des Jéſuites, des Dominicains & des Barnabites; l'on fait en cette ville un commerce aſſez conſidérable en grains, cire, ſuif, miel & fourures. Long. 49-26, lati. 50-12.

Les autres Villes ſont:

Achyr, (forte). *Arool*, (ſur l'Occa). *Pultawa*, (forte, remarq. par la bataille de 1709).

Nisch-Novogrod.

Duché ſitué ſur le Wolga, où l'on trouve de grandes forêts.

NISCH-NOVOGROD, ville ſituée au confluent des rivières d'Occa & du Wolga, bâtie ſur une hauteur. Elle a un archevêque, 2 cathédrales & 28 égliſes paroiſſiales.

CASAN.

Royaume du nom de ſa capitale, conquis par les Ruſſes en 1554, ſur les Tartares; il eſt ſitué en Aſie le long du Wolga, le terroir en eſt fertile en grains, fruits & légumes.

CASAN, conſidérable ville d'Aſie, capitale du royaume de même nom, ſituée près du Wolga ſur la rivière de Caſanka. Elle a un archevêque qui fait les fonctions de patriarche, un château bâti en pierre; toutes les maiſons y ſont de bois. Long. 63, lati. 55-38.

ASTRACAN.

Royaume qui porte le nom de ſa capitale; il fut conquis par les Ruſſes en 1554, ſur les Tartares; il eſt ſitué en Aſie, dans un terroir qui ne porte point de grains parce qu'il ne pleut jamais en ce pays; mais le Wolga s'y déborde comme le Nil, & fait croître en peu de tems un quantité de fourage.

ASTRACAN, grande ville, capitale du royaume de même nom ; ſituée dans une île formée par le Wolga, à 20 l. nord oueſt de la mer Caſpienne, & 72 au nord de Terki. Il y a de longues bruyères le long de la mer Caſpienne, qui produiſent une quantité de ſel, avec lequel les Moſcovites font un très-grand commerce. Long. 67, lati. 46-22,

LA SIBÉRIE.

Contrée de 800 lieues dans ſa plus grande longueur & de 300 de large; elle eſt ſituée dans la partie la plus ſeptentrionale de l'empire Ruſſien & de l'Aſie; & bornée au levant, par la mer du Japon; au midi, par la grande Tartarie; au couchant, par la Ruſſie; & au nord, par la mer Glaciale. Ce vaſte pays preſque inhabité, ſur-tout dans la partie la plus ſeptentrionale, eſt rempli de bois & de montagnes; il fut découvert par un payſan dans le dernier ſiècle. C'eſt dans cette province, que les Empereurs de Ruſſie envoyent en exil les Seigneurs de leur Cour, & tous ceux qu'il leur plaît d'éloigner. La partie méridionale eſt arroſée d'un grand nombre de rivières; elle eſt bien cultivée & fertile, quoi-

que l'air y ſoit très-froid. On diſtingue ſes peuples en trois ſortes, qui ſont les Sauvages, les Tartares & les Moſcovites; les premiers qui ſont les naturels du pays, habitent la côte du nord; ils ſe tiennent dans les forêts en hiver, & le long des rivières en été; ils s'habillent de peaux d'élans, de rennes & font conſiſter toutes leurs richeſſes dans un arc, des fléches, un couteau & une marmite; ils adorent le ſoleil & la lune; ils ont des idoles qu'ils ne reſpectent qu'autant qu'ils croyent qu'elles leur ſont favorables; lorſqu'ils en ſont mécontens, ils les traînent dans la boue & leurs font toutes ſortes d'inſultes. Les Tartares, habitent le côté du midi; les uns ſont Mahométans & les autres idolâtres. Les Moſcovites, habitent le long des rivières, où ils ont bâtis des bourgades & des villages. La Sibérie remplie de mines de cuivre, de fer, d'argent, fait conſiſter ſon principal commerce dans une quantité de très-belles pelleteries.

(*De Paris 1026 l.*) TOBOLSK, conſidérable ville, capitale de la Sibérie; ſituée ſur une montagne entre la grande rivière Irtis qui ſe jette dans l'Obi, & celle de Tobol. Cette ville eſt très-commerçante en pelleteries; le Vicerοi de la pro-

vince & l'Archevêque y font leur réſidence ; elle eſt habitée par des Ruſſiens & des Tartares Mahométans. Longitude 85, latitude 57.

Les autres Villes ſont :

Baikal, (grand paſſage pour la Chine). *Barbuſinskoy*, (ſur le lac Baikal). *Jakutſkoy*. *Tomoskoi*, (mines). *Tumen*, (com.). *Tongous*, (peuples ſauvages). *Barabinſi*, (peuples ſauvages).

Pour la Tartarie-Moſcovite, *voyez* la grande Tatarie.

LA LAPONIE-RUSSIENNE, a pour capitale *KOLA*, petite ville avec un bon port à l'embouchure de la rivière de même nom, dans la mer Glaciale, *voyez* page 369.

t leur réſiden-
es Ruſſiens &
Longitude 85,

ont :

our la Chine),
aikal). *Jakutſ-*
umen, (com.),
s). *Barabinſi*,

ovite, *voyez* la

, a pour capitale
bon port à l'em-
ême nom, dan
ge 369.

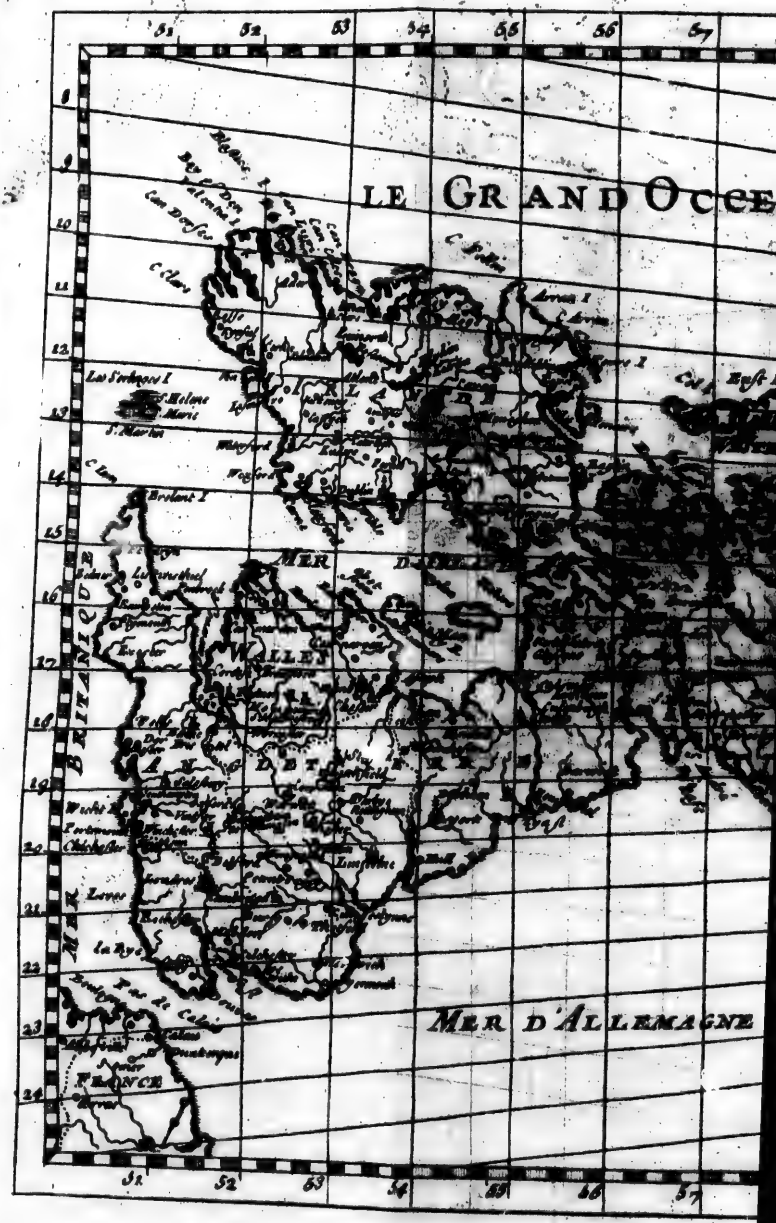
LE GRAND OCCE
MER D'ALLEMAGNE
MER BRITANIQUE
FRANCE
Mer
la Rye
Calais
Dunkerque
Boulogne
Douvres
Cap Grisnez
Cap Blanc Nez
Cap Douvres
Cap Clare
Cap Barfleur
Cap Lezard
Cap Land's End
Cap Cornouaille
Cap Portland
Cap Beachy
Cap Dungeness
Cap Foreland
Cap Margate
Cap North Foreland
Cap Orfordness
Cap Lowestoffe
Cap Winterton
Cap Spurn Head
Cap Flamborough Head
Cap Buchan
Cap Wrath
Cap Clare
Cap Rathlin
Cap Fair Head
Cap Malin
Cap Clare
Cap Dursey
Cap Mizen
Cap Clear
Cap Carnsore
Cap Hoy
Cap Duncansby


ISLES BRITANNIQUES
Par N. Sanson le Fils Geographe du Roy
AND OCEAN
D'ALLEMAGNE
OCEAN SEPTENTRIONAL
Strome
FARO
Fero
Fetland
Lerwick
Mainland
Yell I.
Unst
56
57
58
59
60
61
62
4
5
6
7
8
9
10
11
12
13
14
15
16
17
18
19
20
21
22
23
24
25
26

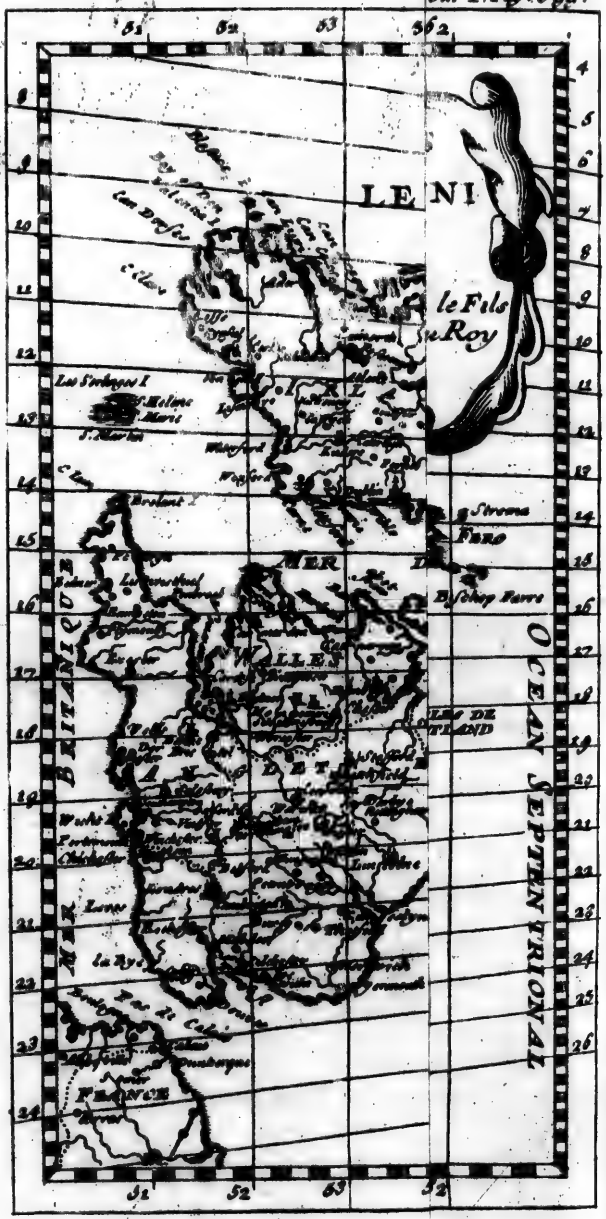
LE NI
le Fils
le Roy
OCEAN SEPTENTRIONAL
MER
BRITANNIQUE
Les Sorlingues I
Bristol
Waterford
Wexford
Cork
Dublin
Strome
FERO
Bishop Farre
LES
LEY DE
TLAND
Wight I
Portsmouth
Chichester
Lewes
Rye
Dover
Calais
Boulogne
Abbeville
FRANCE
Dieppe
Rouen
Caen
Cherbourg
Jersey
Guernsey
Alderney
Sark
Scilly
Lizard
Land's End
Plymouth
Exeter
Torbay
Portland
Weymouth
Poole
Southampton
Arundel
Brighton
Hastings
Rye
Winchelsea
Romney
Deal
Margate
Sandwich
Canterbury
Rochester
Gravesend
Tilbury
Harwich
Ipswich
Yarmouth
Lowestoft
Aldborough
Orford
Woodbridge
Colchester
Maldon
Sheerness
Chatham
Greenwich
Deptford
Blackwall
Limehouse
Wapping
Southwark
Lambeth
Westminster
Chelsea
Kensington
Hammersmith
Fulham
Putney
Richmond
Kingston
Hampton
Windsor
Eton
Staines
Egham
Chertsey
Weybridge
Guildford
Godalming
Farnham
Alton
Petersfield
Midhurst
Chichester
Arundel
Horsham
Dorking
Reigate
Croydon
Kingston
Epsom
Ewell
Leatherhead
Cobham
Esher
Hampton Court
Bushey Park
Hounslow
Brentford
Ealing
Acton
Chiswick
Kensington
Hyde Park
St James's Park
Whitehall
Charing Cross
Strand
Temple Bar
Fleet Street
St Paul's
Cheapside
Bank
Royal Exchange
Tower
Tower Hill
Aldgate
Whitechapel
Bethnal Green
Hackney
Stoke Newington
Islington
Clerkenwell
Holborn
Bloomsbury
St Giles's
Tottenham Court
Marylebone
Paddington
Kensington
Chelsea
Battersea
Wandsworth
Clapham
Streatham
Tooting
Mitcham
Croydon
Sutton
Cheam
Ewell
Epsom
Leatherhead
Dorking
Reigate
Godstone
Oxted
Limpsfield
Westerham
Sevenoaks
Tonbridge
Tunbridge Wells
Battle
Hastings
Rye
Winchelsea
Romney
Hythe
Folkestone
Dover
Deal
Sandwich
Margate
Ramsgate
Canterbury
Faversham
Sittingbourne
Rochester
Chatham
Gravesend
Dartford
Erith
Woolwich

ANGLETERRE,

AUTREMENT DIT:

GRANDE-BRETAGNE

OU ILES BRITANNIQUES.

LA Grande-Bretagne eſt ainſi nommée, depuis la réunion des royaumes d'Ecoſſe & d'Irlande, à celui d'Angleterre; quoique ſous le nom de ce dernier, le plus grand des trois, on comprenne auſſi les premiers qui ne ſont plus que des provinces de ſa dépendance. Elles ont pourtant leurs uſages & leurs loix.

Les Anglois poſsèdent outre ces pays des contrées immenſes qui ſont:

EN AMÉRIQUE.

Les îles, la Barbade, la Barboude, les Bermudes, la Longue, l'Anguille, l'Antigoa,

Saint-Christophe, la Jamaïque, la Royale ou Cap-Breton, Terre-Neuve ou l'Ile-Angloise, l'Acadie ou Nouvelle-Ecosse, la Nouvelle-Angleterre, le Canada ou Nouvelle-France, la Nouvelle-Bretagne, la Caroline, la Côte de Caribane, la Nouvelle-Georgie, la Nouvelle-Jarsey, une partie du Mariland, une partie de la Pensilvanie, la Virginie, la Nouvelle-Yorck & le fort Nelson.

Dans l'Inde.

Le fort Saint-David, la ville de Madrass, l'île Bombaim, & un fort à Baroche.

Dans l'Afrique.

Les îles Yorck & Lancerote, les villes & royaumes où ils ont des forts sont, Acambou, Adja, Cabocorso, Commani, Fantin, Juda & le Sénégal.

En Espagne.

Gibraltar & l'île Minorque.

Les villes où ils ont des Comptoirs ou des Consuls sont :

Alicante, Mycone, Zante, Alep, Smyrne, Masulipatan, Amadabad, Daca, Ganga, Surate & Sumatra.

La couronne d'Angleterre est héréditaire &

& passe aux filles du Roi, quand il n'a point d'enfans mâles. Le pouvoir de ce Souverain est limité par les loix, & un Parlement composé de la Chambre des Pairs ou la Chambre-Haute, & de la Chambre des Communes ou Chambre-Basse. Mais ce qui a été arrêté dans les délibérations particulières & communiquées de ces deux Chambres, n'a force de loi qu'après que le Roi l'a confirmé. Ce Parlement ne peut non plus s'assembler sans l'ordre du Roi, qui le proroge pour un tems, ou le casse, si telle est sa volonté, qui dispose sans lui des charges civiles, militaires & ecclésiastiques; qui fait sans lui les trèves, la paix, les alliances & la guerre même, quand il lui plaît, lorsqu'il n'y veut employer que ses revenus propres, & ceux qui lui sont assignés. Les forces de terre des Anglois dans l'Europe seule, & sans y comprendre celles de leurs possessions dans les trois autres parties du monde, ne se montent en tems de paix qu'à 24 mille hommes; mais dans la guerre dernière, finie par la paix signée à Fontainebleau, le 3 Novembre 1763, elles se montoient, suivant le rapport de leurs gazettes à 240 mille hommes, en y comprenant leurs milices & les troupes étrangères qui

étoient à leur ſolde. Sur mer ils avoient au moins 200 vaiſſeaux.

La ſituation de la Grande-Bretagne, le grand nombre de ſes ports, où ſe fabriquent une quantité de vaiſſeaux, & la liberté que les cadets de la plus grande nobleſſe ont de commercer ſans déroger, l'amour du travail & le goût des richeſſes, ont rendu cette Nation la plus commerçante de l'univers.

On peut fixer l'époque de ſon commerce & de ſa gloire au milieu du règne d'Eliſabeth, où commencèrent à Londres, les établiſſemens de pluſieurs manufactures, & pluſieurs Compagnies de commerce; ces dernières s'étendent préſentement dans les quatre parties du monde. Les Anglois affectent l'empire des mers, & l'ont acheté aux prix de pluſieurs guerres longues & diſpendieuſes; heureux ſi maintenant, ſages dans leur proſpérité, ils ne s'affoibliſſent point par un trop grand accroiſſement. Leur politique a toujours été de faire le commerce chez les étrangers & de les éloigner de chez eux. Ils ne leur défendent pas cependant l'entrée de leurs ports; mais ils leur font payer des droits exorbitans, & joignent à cela dit-on, des avanies, qui les en ont dégoutés. Après les Hollandois, il n'y a point de maga-

ſins mieux fournis que les leurs. On trouve dans leurs villes principales, les marchandiſes les plus précieuſes, celles que l'on exporte de la Grande-Bretagne & qu'elle produit ou fabrique, ſont des grains moulus ou non moulus, toutes ſortes d'étoffes, de la clinquaillerie, de la mercerie, des poiſſons ſecs & ſalés & des chairs ſalées, des bois de teinture, de la bière, du cidre, de l'eau des barbades, &c. des dentelles de fil & de ſoie, toutes ſortes de bonnetteries, des chevaux, des bœufs & vaches vivans, des chapeaux, du fer, du plomb, de l'alun, du vitriol, toutes ſortes d'armes & autres marchandiſes; mais les deux principales branches de leur commerce ſont les laines & l'étain.

Le royaume proprement dit d'Angleterre eſt diviſé en ſept provinces qui comprennent 52 comtés & le pays de Galles. Ce pays a 120 lieues de long, ſur 100 de large; ſes bornes ſont au levant, la mer d'Allemagne; au midi, la Manche; au couchant, la mer d'Irlande, & au nord le royaume d'Ecoſſe. L'air y eſt groſſier, mais ſain, & plus humide que froid; ce qui fait que les hivers n'y ſont point rudes, preſque tout y eſt plaine; il y a peu de montagnes & peu de forêts, un grand nombre de rivières l'arroſent & le fertili-

ſent, auſſi y trouve-t-on, des grains, des fruits & d'excellens pâturages, où ſont nourris des chevaux fins & des moutons dont les toiſons ſont très-fines; ces derniers reſtent dans les prairies, jour & nuit dans toutes les ſaiſons de l'année; il ne croît point de vigne en Angleterre, non plus qu'en Ecoſſe & en Irlande; mais on y a la bière & le cidre; on n'y trouve ni loup, ni ours, ni ſanglier & peu de bêtes vénimeuſes. Il y a des mines de toutes ſortes de métaux, & beaucoup de charbon de terre; c'eſt le chauffage ordinaire de ce pays. Les habitans y ſont bien-faits, ont l'air doux & la figure agréable; ils cultivent les arts & les ſciences avec ſuccès, choſe fort rare chez une nation commerçante; ils aiment avec excès la liberté & quelquefois cet amour les porte à l'inſolence, à l'inconſtance & à la cruauté. Le peuple hait la nobleſſe quoiqu'elle ſoit honnête & généreuſe, parce que ſon orgueil eſt révolté de toute ſupériorité. Ses divertiſſemens les plus ordinaires ſont les ſpectacles, les combats des coqs, ceux des taureaux contre des ours, ou des ours enſemble, la joûte d'homme à homme, la courſe & ſur tout celle des chevaux, où ils ſe fait de grands paris, par les ſpectateurs. L'uſage du peuple Anglois eſt de traiter à table de toutes ſes affaires & ſur-

tout dans les eſtaminets où les hommes vont les ſoirs, & où quelquefois les femmes auſſi boivent dans des chambres; il y a deux ſortes d'eſtaminets, ceux où l'on vend de la bière & ceux où l'on vend du vin, ces derniers ne reſſemblent en rien à nos tavernes, & ſont pour la plupart de belles maiſons. On s'y raſſemble dans un vaſte ſallon, autour d'une table immenſe couverte d'un tapis, chacun s'y fait apporter ſa bouteille & ſon verre, & paye ſon écot ſéparement. Cette nation parle librement ſur la perſonne de ſon Roi & de ſes Magiſtrats, & fait même quelquefois des écrits contre le Gouvernement & des libelles; mais elle ne ſouffre point que les étrangers prennent la même licence.

On compte en Angleterre 2 archevêchés & 27 évêchés; en Irlande, 4 archevêchés & 23 évêchés; en Ecoſſe, 2 archevêchés & 11 évêchés; pour les trois royaumes, ſix univerſités.

La religion dominante de cet Etat, eſt celle des épiſcopaux, ou l'anglicane; elle eſt ainſi nommée parce qu'elle a retenu des évêques, dont le Roi eſt le chef. Elle tient le milieu entre la Réformée & la Catholique-romaine, l'exercice de cette dernière y eſt défendu, les autres religions y ſont ſouffertes.

ANGLETERRE.

Les ſept provinces qui compoſent l'Angleterre, que l'on nomme Eſſex, Kent, Suſſex, Weſtſex, Mercie, Northumberland, Oſt-Angeln, étoient anciennement de petits royaumes que les Anglois Saxons y avoient établi dans le cinquième ſiècle; aujourd'hui l'on diviſe ces provinces en comtés que les habitans du pays nomment Shires.

PROVINCE D'ESSEX.

Cette province diviſée en deux comtés; Middelſex & Eſſex, eſt ſituée en de-là de Kent, de l'autre côté de la Tamiſe; le terroir en eſt fertile en ſafran, on y nourrit quantité de bétail.

Le Comté de Middelſex, peu étendu, mais très-peuplé, eſt ſitué près de la Tamiſe du côté du couchant.

Ses Villes principales ſont :

(*De Paris 96 l.*) LONDRES, ville de trois lieues de circuit, belle, riche, très-commerçante & très-conſidérable, où l'on compte 800 mille habitans, c'eſt la capitale de l'Angleterre & la réſidence

ordinaire de ſes Rois ; leur palais ſe nomme de Saint-James. La ville eſt ſituée ſur un coteau élevé dans un pays fertile, qu'arroſe la Tamiſe, que l'on y paſſe ſur un beau pont, à l'endroit où elle forme une eſpèce de croiſſant ; cette rivière à 20 l. de la mer, eſt ſi groſſe que les plus gros vaiſſeaux y remontent juſque dans la ville ; elle procure à ſes habitans un commerce conſidérable indépendamment de celui des colonies. Elle a un évêché ſuffragant de Cantorberi ; ſes rues larges & droites, ſont mal pavées & mal-propres ; mais les gens de pied évitent cette incommodité par des parapets qui ſont ſur les côtés ; il y a dans Londres de grandes places bien ornées, un grand nombre de beaux hôpitaux, de colléges & d'égliſes, 80 temples pour les conformiſtes, 30 pour les Proteſtans étrangers, une ſynagogue pour les Juifs, des écoles publiques, où l'on enſeigne gratis toutes ſortes de métiers aux pauvres ; il y en a une où l'on enſeigne la marine, & une maiſon où l'on fait travailler les vagabons ; on y trouve une Société-Royale des Sciences : dans le nombre des édifices publics, on remarque cette fameuſe tour, appellée la tour de Londres, où l'on met les priſonniers d'Etat ; cette fortereſſe a un quart

de lieue de circuit, elle renferme un arcenal où il y a des armes pour 60 mille hommes, une fabrique pour les monnoies & le dépôt des archives de la Couronne. La bourſe où s'aſſemblent les marchands, a été bâtie par un riche particulier; c'eſt un des plus beaux édifices que l'on puiſſe voir dans ce genre, la pyramide élevée en mémoire de l'incendie arrivé à Londres en 1666, eſt une colonne ronde de 200 pieds de haut ſur 15 de diamètre; on remarque auſſi la douane, la cathédrale qui paſſe pour la plus belle après celle de Saint-Pierre de Rome, & Weſtminſter autrefois abbaye, c'eſt aujourd'hui le lieu où le Parlement tient ſes aſſemblées, ſon égliſe ſert au couronnement des Rois. La ville de Londres ſe gouverne par elle-même & ſe choiſit tous les ans un Lord-Maire. Il y a à Londres une petite poſte qui facilite pour un ſou, l'envoi des lettres dans les quartiers & aux environs de la ville. Long. 17-34, latitu. 51-31. Le ſoleil s'y lève aux plus longs jours à 3 heur. 44 min. & s'y couche à 8 heur. 16 min. les plus courts jours y ſont de 7 heur. 46 min. ſans le crépuſcule. Différence d'heure avec Paris, à l'occident 9 min. 44 ſec.

Londres eſt en correſpondance avec Paris, & fait ſon change en droiture; l'on n'y a que

que trois jours de faveur après l'échéance des lettres-de-change ; elle tient ſes écritures en livres, ſous & deniers ſterlings.

Ses monnoies évaluées à celles de France, ſont :

Croone ou écu, (le) 5 ſchelings,	M. de F. 5 l. 9 ſ. 1 d.
Denier ſterlin, (le)	M. de F. 1 ſ. 9 d. $\frac{3}{4}$ & $\frac{1}{15}$ de d.
Guinée, (la) 21 ſous ſterlings,	M. de F. 22 l. 18 ſ. 1 d. 4-5 de d.
Livre ſterling, (la) 20 ſous ſterlings,	M. de F. 21 l. 16 ſ. 4 d.
Schelings, (le) 1 ſou ſterling,	M. de F. 1 l. 1 ſ. 9 d. 4-5 de d.
Sou ſterling, (le) 12 deniers ſterlings,	M. de F. 1 l. 1 ſ. 9 d. 4-5 de d.

La livre de France en monnoie d'Angleterre, vaut 11 deniers ſterlings.

Route de Paris à Londres. On paſſe de Paris à Chantilli 9 lieues, Clermont 15, Amiens 29, Abbeville 39, Montreuil-ſur-Mer 49, Boulogne 57, Calais 64, Douvres 72, Cantorberi 77, Rocheſter 86, Londres 96 lieues.

Hamptoncourt, bourg & beau château-royal ſur la Tamiſe, à 6 l. de Londres.

Chelſey, hôpital près de Londres, pour les matelots & les ſoldats, avec un beau

jardin botanique; on voit sur la place les statues des rois Georges II & Charles II.

Le Comté d'Essex, près de la mer, a pour villes *Colchester*, (bonnes huitres). *Harwick*, (port). *Tilbury-fort*, (fort sur la Tamise).

Province de Kent.

La province de Kent est un duché, situé près le pas de Calais, détroit qui sépare la France de l'Angleterre; le terroir en est fertile, il y a de beaux pâturages & des bois; on y compte 29142 maisons. Ses villes sont: *Cantorberi*, (archev. comm.). *Rochester*, (évêché, comté). *Gravesande*, (port). *Greenwick*, (duché). *Douvres*, (duché, port, passage de France en Angleterre). *Sandwick*, (port, comté). *Wolwich*, (port). *Thannet*, (île).

Province de Ost-Angeln.

Cette province située près de la mer du nord, comprend trois comtés.

Le comté de Cambridge, situé dans un terroir marécageux & peu fertile; comprend 130 paroisses & 17 mille feux. Ses villes sont: *Cambridge*, (grande, université célèbre, 14 paroisses). *Ely*, (évêché).

Le comté de Suffolck, fertile en chanvre, & où l'on nourrit quantité de moutons; elle contient 575 paroiſſes & 34422 maiſons. Ses villes ſont : *Ipſwich*, (belle, riche, port). *Clarence*, (duché). *Orford*, (comté). *Sudbury*, (riche manufacture). *Stowmarcket*, (belle manufacture). *Brandon*, (duché).

Le comté de Norfolck, eſt ſitué près de la mer du nord; l'on y compte 26 tant villes que bourgs, 660 paroiſſes & 47180 maiſons, il produit de bon ſafran; l'on y trouve des landes & des bruyères, qui ont d'excellens pâturages pour les moutons; les habitans y ſont riches par la pêche des harengs, le commerce de miel, de pierres d'agathe & d'ambre. Ses villes ſont; *Norwick*, (grande, bel. riche manuf. év). *Yarmouth*, (grande, belle, forte, comté, port). *Linn*, (forte, comté).

Province de Sussex.

Cette province près du canal, un peu au-deſſous de Londres; ne comprend que les comtés de Suſſex & Surrey.

Le comté de Suſſex, où il y a pluſieurs forges & quantité de verreries, contient 312 paroiſſes & 21540 maiſons. Ses villes

ſont: *Chicheſter*, (év. com.). *Haſtings*, (por.). *Rye*, (port). *Winchelſey*, (comté, port). *Arondel*, (port).

Le comté de Surrey, ſitué près de la Tamiſe, n'eſt fertile que dans le milieu; l'on y compte 140 paroiſſes & 34220 maiſons. Ses villes ſont: *Guilfort*, (trois paroiſſes). *Richemont*, (duché). *Southwarck*, (beau château). *Croydon*, (beau palais). *Lambeth*, (château).

PROVINCE DE WESTSEX.

Cette province, qui comprend ſept comtés, eſt ſituée ſur les côtes de la Manche ou mer Britannique.

Le comté de Southampton, confine au canal & au comté de Suſſex; on y trouve la grande forêt de Neu-forêt, que Guillaume le conquérant fit planter: le miel & les jambons de ce pays ſont très-eſtimés, ce comté comprend 28 villes tant grandes que petites, 252 paroiſſes & 26851 maiſons. Ses villes ſont: *Wincheſter*, (grande, belle, marquiſat, évêché). *Southampton*, (gran. duché, forte). *Porſtmouth*, (forte, très-bon port). *Spithead*, (baie, le rendez-vous des vaiſſeaux qui partent pour les Indes). *Wight*, (île où il y a 36 paroiſſes). *Lymington*, (port),

Garneſey & *Jarſey*, ces deux îles ſur les côtes de France, vis-à-vis la Normandie, ſont les ſeules poſſeſſions qui ſoient reſtées aux Anglois après la guerre de Charles VII ou le Victorieux, mort en 1429. La première a 10 lieues de long & contient 10 paroiſſes. La ſeconde a 7 l. de circuit; elle eſt ſi peuplée à cauſe de ſon bon air que l'on y compte près de 35 mille habitans.

Le comté de Barcshire, ſitué près de la Tamiſe eſt une contrée fertile où il y a beaucoup de chênes; l'on y compte 140 paroiſſes & 16906 maiſons. Ses villes ſont: *Reading*, (manufact. de laine). *Windſor*, (château-royal).

Le Comté de Witt, a d'excellens pâturages, les habitans travaillent en laine; il comprend 304 paroiſſes & 27093 maiſons. Ses villes ſont: *Salisbury*, (grande, bel. évêc.). *Wilton*. *Marleboroug*, (duché). *Clarendon*, (comté).

Le comté de Dorcheſter, fertile en chanvre, l'on y trouve beaucoup de marbre; il eſt ſitué ſur le canal; l'on y compte 248 paroiſſes & un million 944 maiſons. Ses villes ſont: *Dorcheſter*, (comté, évêché). *Weymouth*, (bon port, vicomté). *Portland*,

(presqu'île). *Poole*, (riche). on y voit 4 fois en 24 heures le reflux de la mer.

Le comté de Sommerset, aboutit à la Severne & au comté de Briſtol ; ſes pâturages engraiſſent quantité de bœufs ; l'on y trouve des mines de cuivre, de plomb & de très-beau cryſtal, des fabriques de bonnes ſerges & de toutes ſortes de toiles ; l'on y compte 385 paroiſſes & 44686 maiſons. Ses villes ſont : *Briſtol*, (grande, riche, belle, comté, évêché). *Bath*, (belle, riche, bains chauds, évêc.). *Wells*, (belle, évêché).

Le comté de Devonshire, ſur la Manche ou mer Britannique, a 394 paroiſſes & 30310 maiſons ; l'on y trouve des mines de plomb & d'étain ; les habitans y fabriquent des dentelles & des ſerges. Ses villes ſont : *Exceſter*, (gran. forte, comm. comté, év.). *Plimouth*, (forte, comté). *Dartmouth*, (forte, port, comté). *Torbay*, (baie). *Bediford*, (port, comm.). *Barneſtaple*, (com.). *Taviſtock*.

Le comté de Cornouaille, preſqu'île ſur la Manche ou mer Britannique ; il y a des vallées très-fertiles, des montagnes qui ont de riches mines de cuivre, d'étain & de plomb ; ſes côtes ſont abondantes en

poiſſons ; on y compte 160 paroiſſes & 35375 maiſons. Ses villes principales ſont : *Falmouth*, (forte, bon port d'où partent les paquebots pour Lisbonne). *Les Sorlingues*, (îles au nombre de 145, la plus grande n a que trois L de circuit).

PROVINCE DE MERCIE.

Grande province ſituée au milieu de l'Angleterre. Elle comprend 19 comtés.

Le comté de Monmouth, où il y a quantité de montagnes & de forêts ; il eſt ſitué près de la Severne & des frontières de la principauté de Galles ; l'on y compte 127 paroiſſes & 6490 maiſons. Ses villes ſont ; *Monmouth*, (capitale). *Abergavenny*, (forte, fabrique de flanelle).

Le comté de Gloceſter, ſitué près de la Severne, à 280 paroiſſes & 26764 maiſons ; le terroir en eſt fertile en bled, l'on y trouve quantité d'étangs, du bois, des mines de fer & d'acier ; la ville la plus remarquable eſt *Gloceſter*, (grande, forte, évêché, duché).

Le comté d'Oxfort, ſitué entre ceux de Gloceſter & de Buckingham a 280 paroiſſes & 19007 maiſons, l'air en eſt ſain

& le terroir fertile. Ses villes ſont : *Oxfort* ; (grande, belle, évêché, célèbre univer.). *Woodſtok*, (beau chât.). *Banburi*, (jol.). *Henley*, (comm.).

Le comté de Buckingham, a 180 paroiſſes & 18390 maiſons ; ce pays où l'on engraiſſe quantité de moutons, fournit de très-bon pain & de bonne viande ; la ville principale eſt *Buckingham*, (duché).

Le comté d'Hartford, contigu à l'Angleterre orientale a 120 paroiſſes & 16569 maiſons ; le commerce de ce comté conſiſte en orge, fromages & malt. Ses villes ſont : *Hartford*, (forte). *Saint Albans*, (vicom.). *Ware*, (beaux aqueducs qui fourniſſent de l'eau à la ville de Londres).

Le comté de Bedford, contigu à l'Angleterre orientale a 116 paroiſſes & 12170 maiſons ; le terroir en eſt fertile en gras pâturages. Sa ville principale eſt *Bedfort*, (duché).

Le comté d'Hundington, contigu à l'Angleterre orientale a 78 paroiſſes & 8217 maiſons, ſa ville principale eſt *Hundington*.

Le comté de Northampton, entre ceux de Warwick & de Hundington, eſt un pays où on trouve quantité de nobleſſe ; il y a

beaucoup de ſalpêtre & de bois ; on y compte 326 paroiſſes & 24808 maiſons. Ses villes principales ſont : *Northampton*, (grande, belle, comté) [illegible]*oroug*, (évêché). *Fotheringhay-Ca*[illegible]âteau où Marie reine d'Ecoſſe [illegible]pitée en 1587).

Le comté de Warwick, ſitué au centre de cette province a 158 paroiſſes & 21973 maiſons ; ſon terroir abonde en gras pâturages. Ses villes ſont : *Warwick*, (grande, belle, château). *Cowentri*, (grande, belle).

Le comté de Worcheſter, ſitué près de la Severne a 152 paroiſſes & 20635 maiſons ; on y trouve des vallées très-fertiles & pluſieurs bonnes ſalines. Ses villes ſont : *Worcheſter*, (grande, belle, évêché). *Evesham*, (comm.).

Le comté d'Hertfort, contigu à la principauté de Galles a 176 paroiſſes & 15000 maiſons ; les laines que l'on en tire ſont des plus eſtimées. *Hertfort*, (jolie, évêché).

Le comté de Shrops, près les frontiéres de la principauté de Galles a 176 paroiſſes & 23284 maiſons ; on y trouve en abondance du fer, du bois & du charbon de terre. Ses villes principales ſont : *Shrewsbury*,



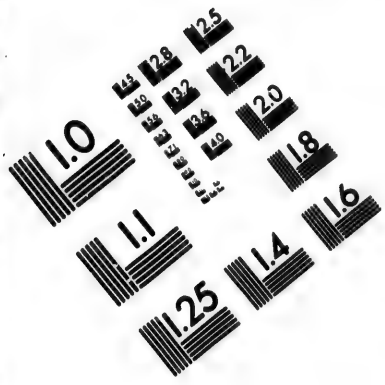

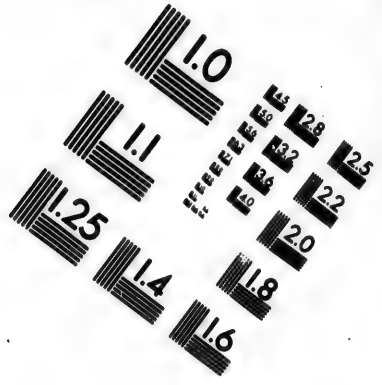

IMAGE EVALUATION TEST TARGET (MT-3)

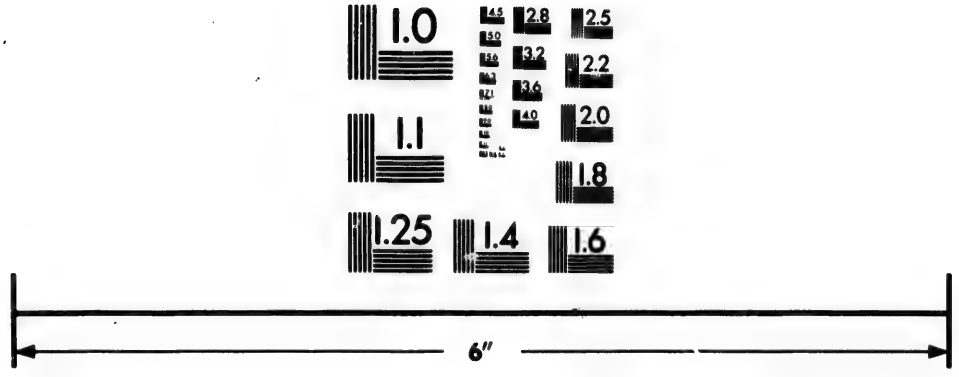

Photographic Sciences Corporation

23 WEST MAIN STREET
WEBSTER, N.Y. 14580
(716) 872-4503

(belle, riche, comm. comté). *Ludlow*, (forte).

Le comté de Stafford, a 130 paroiſſes & 23747 maiſons; on y trouve des mines de tourbes, de fer, de marbre & d'albâtre; les moutons y ſont excellens. Ses villes principales ſont: *Stafford*, (forte, comté). *Litchfield*, (évêché).

Le comté de Leiceſter, a 200 paroiſſes & 98700 maiſons; le terroir en eſt très-fertile & la laine de ſes moutons des plus blanches & des plus fines. *Leiceſter*, (grande, riche).

Le comté de Rutland, le plus petit de l'Angleterre, a 47 paroiſſes & 3263 maiſons; la terre & les laines de ſes moutons y ſont rouges; ſa ville principale eſt *Oakam*.

Le comté de Lincoln près de la mer du nord a 630 paroiſſes & 40590 maiſons; l'on y éleve de très-bons chevaux. Ses villes principales ſont: *Lincoln*, (évêché, comté). *Boſton*, (port). *Grantham*, (duché). *Stanford*, (jolie, comté). *Ganesborough*, (grande). *Crowland*, (bâti ſur pilotis).

Le comté de Nottingham, ſitué près de la rivière de Trente a 68 paroiſſes & 17554 maiſons. Ses villes ſont: *Nottingham*, (bel.).

Newarck, (fortifiée & paſſage très-fréquenté).

Le comté Darby, a 106 paroiſſes; l'on y trouve des mines de pluſieurs ſortes. *Darby*, (comm. comté).

Le comté de Chester, confine à la mer d'Irlande; il a 68 paroiſſes & 24024 maiſons; le terroir en eſt fertile, l'on y nourrit beaucoup de bétail. *Cheſter*, (grande, forte, évêché, 10 paroiſſes).

Province de Northumberlan.

Cette province très-étendue, ſituée du côté du nord près de l'Ecoſſe, ſe diviſe en ſix comtés.

Le comté de Yorck, ſitué près de la mer du nord a 459 paroiſſes & 106151 maiſons; le terroir en eſt ſi fertile que tout y eſt à grand marché; l'on y trouve de très-bons chevaux, des mines de fer, de l'alun, des pierres d'agathe. Ses villes ſont: (*De Paris 151 lieues*) *Yorck*, grande, riche, belle, bien peuplée & conſidérable ville, où anciennement les Empereurs Romains faiſoient leur ſéjour quand ils paſſoient dans les îles Britanniques; elle eſt ſituée ſur la rivière d'Yourc, qui prend en

ſuite le nom d'Ouſe. Elle a titre de duché affecté à un des fils puinés des rois d'Angleterre, un archevêché, un Maire qui porte le titre de Lord comme celui de Londres, ce ſont les ſeuls du royaume qui ont ce privilége. Long. 16-23, lati. 53-54.

Hull, (forte). *Scarborough*, (très-forte bon port, eaux minér. comté). *Richemont*, (duché). *Hallifax*, (gran. belle manuf.). *Pontefract*, (fortifiée). *Leeds*, (conſidérab. duché, manufact.). *Doncaſter*, (comté). *Rippons*, (fabriq. de beau vernis & bons éperons.

Le comté de Lancaſtre, où l'on reſpire un bon air eſt ſitué près de la mer d'Irlande, l'on y compte 36 paroiſſes & 40202 maiſons. Le terroir en partie montagneux & pierreux, ne produit que dans certains endroits du grain & du chanvre ; l'on y nourrit des bœufs qui ſont d'une groſſeur extraordinaire. Ses villes ſont : *Lancaſtre*, (duché). *Mancheſter*, (grande, duché, manufacture). *Lewerpol*, (port). *Preſton*, (grande & belle). *Warington*, (comté).

Le comté de Weſtmorland, rempli de marais & de montagnes a 26 paroiſſes & 6501 maiſons. Ses villes ſont : *Kendale*,

(riche comm. manufacture). *Londſdale*, (grande, comm.).

Le comté de Durham, (près de la mer du nord a 118 paroiſſes & 15984 maiſons; l'on y trouve des mines de fer, de plomb & charbon de terre. Ses villes ſont: *Durham*, (évêché). *Sunderland*, (com.).

Le comté de Cumberland, près de la mer d'Irlande & de l'Ecoſſe, a 158 paroiſſes & 14852 maiſons; le titre de duc Cumberland eſt porté aujourd'hui par un fils puiné de la Maiſon-royale, l'on trouve en ce pays des mines de cuivre, de plomb & de charbon de terre. Ses villes ſont: *Carliſle*, (conſidér. for. comté, évêché). *Man*, (île d'Irlande de la dépendance de ce comté). *Cokermouth.*

Le comté de Northumberland, près de la mer du nord & de l'Ecoſſe a 22741 maiſons; l'on y fait un grand commerce de charbon de pierre, & de plomb. Ses villes ſont : *Newcaſtle*, (grande, riche, belle, bon port, duché). *Barwic*, (fortifiée).

Principauté de Galles.

Province ſituée près de la mer d'Irlande; elle a 50 l. de long, ſur 26 de large, &

fut divisée en plusieurs petits royaumes, jusqu'à Roderic le Grand qui devint Roi de tout le pays. Cette principauté n'a point été assujettie aux anciens Saxons ; les habitans y ont conservé leur ancienne langue qui a du rapport avec le Breton ; Edouard I, la réunit à l'Angleterre vers l'an 1284 & y envoia un Gouverneur ; mais les peuples n'en voulant point, sous prétexte qu'il n'étoit pas né dans leur pays, Edouard y envoia la Reine sa femme faire ses couches à Caernavon ; elle mit au monde un Prince qui fut nommé Edouard de Caernavon. Le Roi fit alors assembler les Etats, & leur dit : *Voici votre compatriote, qui n'entend pas un mot d'Anglois, il sera votre Gouverneur ;* c'est depuis ce temps, que la principauté de Galles est l'appanage de l'aîné des fils du roi d'Angleterre ; elle comprend 12 provinces, six septentrionales & six méridionales, l'air y est très-sain.

Le comté de Glamorgan, près le canal de Bristol a 118 paroisses & 9644 maisons. Ses villes sont : *Cardiff*, (forte, port) *Landaff*, (évêc.). *Swansey*, (port).

Le comté de Brecknock, du côté de la Mercie a 61 paroisses & 5934 maisons. *Brecknock*, (belle, com.).

Le comté de Caermarthen, près le canal de Briſtol a 82 paroiſſes & 5352 maiſons. *Caermarthen*, (ſur le Tow).

Le comté de Pembrock, a 45 paroiſſes & 4389 maiſons. Ses villes ſont : *Pembrock*, (port, comté). *Millefort*, (port très-vaſte). *Saint-David*, (évêché).

Le comté de Cardigan, près de la mer d'Irlande a 30 paroiſſes & 2590 maiſons. *Cardigan*, (capitale de la principauté de Galles ; elle a un château & titre de com.). *Tenby*, (port).

Le comté de Radnord, du côté de la Mercie a 52 paroiſſes & 3158 maiſons. *Radnord*, (conſidérable).

Le comté de Montgomery, eſt le ſeul de cette principauté qui n'aboutiſſe pas à la mer, il a de bons haras & 1660 maiſons. *Montgomery*, (fort château).

Le comté de Merionet, a 37 paroiſſes & 2590 maiſons. *Harlech. Bala*, (jolie).

Le comté de Caernavan, a des montagnes ſi hautes qu'on les appelle les Alpes Angloiſes ; l'on y compte 68 paroiſſes & 5352 maiſons *Caernavan*, (comté). *Bangor*, (évêc.). *Pullhely*, (port).

Le comté de Denbigh, a 57 paroiſſes & 6398 maiſons. *Denbigh.*

Le comté de Flint, où il y a beaucoup de miel, de charbon de terre & de plomb, a 28 paroiſſes & 3150 maiſons. *Flint*, (château).

Ile & comté d'Angleſey, cette île autrefois floriſſante a 74 paroiſſes & 1840 maiſons. *Beaumariſch*, (forte, bon port). *Haly-Head*, (ville d'où partent les paquebots pour l'Irlande).

IRLANDE.

L'Ile d'Irlande eſt à 5 lieues de l'Ecoſſe, & à 15 de l'Angleterre, par le canal de Saint-Georges. Sa figure eſt ovale; elle a d'étendue 95 lieues, ſur 50. On y vit aſſez long-temps & en bonne ſanté; les femmes y ont des enfans juſqu'à 50 ans, & les nourriſſent elles-mêmes encore à cet âge. Beaucoup de lacs & des marais y coupent le terroir, qui produit du bled, du ſafran, du miel & toutes ſortes de denrées. Il n'y a point de bêtes venimeuſes; ſes forêts ſont remplies de bêtes fauves. Le gibier y eſt abondant, les lacs très-poiſſonneux, les plus remarquables ſont ceux d'Erne, d'Eaugh

d'Eaugh
de fer,
merce e
ſalé pou
beure,
lin &
par les A
ne vend
diſes.
Ce roy
ces; il a
des; il f
petits ſou
ſiècle par
n'avoit,
qu'une B
de nation.
Il eſt
Viceroi;
royaume
Parlement
gneurs &
villes.
Les Irla
belliqueux
en méchan
ce pays eſ
a 4 archev
les Catho

d'Eaugh & le Foyle. Ce pays a des mines de fer, d'étain & de plomb; ſon commerce eſt conſidérable; il conſiſte en bœuf ſalé pour la marine, en cuirs, ſuifs, laines, beure, fromages, miel, cire, chanvre, lin & étoffes de laines; mais il eſt gêné par les Anglois qui obligent les Irlandois à ne vendre qu'à eux de certaines marchandiſes.

Ce royaume eſt diviſé en quatre provinces; il a beaucoup de hâvres très-commodes; il fut autrefois poſſédé par pluſieurs petits ſouverains, puis uſurpé dans le 12 ſiècle par Henri II, roi d'Angleterre, qui n'avoit, pour s'en emparer, d'autre titre qu'une Bulle du pape Adrien IV, Anglois de nation.

Il eſt préſentement gouverné par un Viceroi; mais conformément aux loix du royaume & ſuivant les Ordonances de ſon Parlement, lequel eſt compoſé des Seigneurs & des Députés des comtés & des villes.

Les Irlandois ſont bien-faits, robuſtes, belliqueux & extrêmes en bonté, comme en méchanceté; la religion dominante de ce pays eſt la Calviniſte épiſcopale; il y a 4 archevêques & 18 évêques Anglicans; les Catholiques, qui autrefois y étoient

en grand nombre, n'ont pu s'y rétablir entièrement depuis la fin du dernier siècle, ou le règne de Jacques II. La moitié des Irlandois eſt pourtant encore de notre religion ; mais les vexations qu'elle éprouve, ſont cauſe que beaucoup d'entr'eux viennent chercher dans les royaumes Catholiques, une tranquilité qu'ils n'ont point dans le lieu de leur naiſſance.

Les quatre provinces de l'Irlande que l'on ſubdiviſe en comtés ſont :

Province de Lagenie *ou* Leinster.

Cette province ſituée au levant, où les Irlandois ſont plus civiliſés que dans les autres, comprend 11 comtés, 47 villes qui ont voix au Parlement, 926 paroiſſes, 90 baronies, 102 châteaux, 1 archevêché, 3 évêchés, l'air en eſt doux & ſain, le terroir fertile en grains & pâturages, on y trouve des beſtiaux, de bons chevaux, des oiſeaux aquatiques & du poiſſon.

Le comté de Dublin, eſt un pays où il y a peu de bois ; mais quantité de charbon de terre.

(*De Paris 178 l.*) **Dublin**, grande, belle, riche, commerçante, bien peuplée & l'une des principales villes des îles Br

tanniques, capitale de l'Irlande & de la province de Leinſter ; elle eſt ſituée dans un terroir très-fertile proche la mer, à l'embouchure de la rivière de Liffy, avec un port très commode, qui la rend fort commerçante, quoique les gros vaiſſeaux ne puiſſent pas y monter. Il y a un Parlement, un archevêché avec une belle cathédrale, une collégiale, 13 paroiſſes, une univerſité, de belles maiſons, de belles places & de vaſtes fauxbourgs ; c'eſt en cette ville que le Viceroi fait ſa réſidence. Long. 11-14, lati. 53-30. Le ſoleil s'y lève aux plus longs jours, à 3 h. 39 min. & s'y couche à 8 heur. 21 min. Différence d'heure avec Paris 35 min. 4 ſec.

Route de Paris à Dublin. On prend la route de Paris à Londres, *page* 409, de Londres 96 lieues, à Saint-Albans 103, Conventry 116, Litchfield 123, Stafford 127, Cheſter 137, de Cheſter par mer 41 l. à Dublin 178 l.

Le comté de Wicklow, près de la mer eſt un pays aſſez fertile ; il a 12 l. ſur 9 & 6 baronies. *Wicklow*, (capit. chât. port). *Arcklow*, (ville paſſablement grande).

Le comté de Wexford, le terroir en eſt aſſez fertile ; il a *Wexford*, (grand château, port).

Le comté de Caterlagh, pays de bois & peu étendu; il a *Caterlagh*, (marquisat).

Le comté de Kilkenny, pays agréable & fertile de 12 l. sur 8 l. il a *Kilkenny*, (belle, forte, comm. évêché).

Le comté de Queens-County, pays bien peuplé où il y a quantité de marais & de bois; il a *Queenstown*, (ville peu considérable).

Le comté de Kildare, pays très-fertile de 12 l. sur 8, & 8 baronies; il a *Kildare*, (év.).

Le comté d'East-Meath, pays fertile en bled & très-peuplé; il a *Trime*, (très-comm.).

Le comte d'Oweſt-Meath, pays bien peuplé; il a *Molingar*, (fortifiée).

Le comté de Kingscounty, petit pays qui a *Kingtown*, (petite-ville).

Le comté de Longford, pays où une grande partie des habitans sont riches; il a *Longford*, (peu de chose).

Province de Momomie *ou* Munster.

Cette province située au midi, où il y de grandes vallées fertiles, de grandes baies, de bons ports; comprend 25 villes qui ont voix au Parlement, 80 paroisses & 6 comtés.

Le comté de Clare, près l'embouchure du Shannon est un pays de montagnes, où

il y a de bons pâturages; il a *Clare*, (petite ville).

Le comté de Limerick, de 15 l. sur 9, est un pays fertile & bien peuplé; il a *Limerick*, (grande, forte, port, évêché).

Le comté de Kerry, près de la mer a 20 l. sur 15 l. & 8 baronies; c'est un pays de montagnes & de bois, cependant fertile en bled; il a *Dingle*, (bon port).

Le comté de Corcke, le plus grand de l'Irlande; il a *Corcke*, (forte, belle, port, évêché). *Kingsale*, (bon port).

Le comté de Tipperary, est divisé en 14 baronies; les terres y sont bien cultivées, on y nourrit beaucoup de bétail; il a *Cashel*, (archevêché).

Le comté de Waterford, forme une peninsule; il a *Waterford*, (grande, riche, forte, port, évêché).

PROVINCE DE CONNACIE *ou* CONNOUGHT.

Cette province est située au couchant; les habitans y sont très-paresseux; elle comprend 5 comtés, 12 villes qui ont voix au Parlement, 360 paroisses, 24 châteaux & 51 baronies.

Le comté de Mayo, où l'on comte 9 baronies abonde en miel, gibier & beſtiaux; il a *Mayo*, (capitale).

Le comté de Slego, nourrit quantité de bétail; il a *Slego*, (forte, port).

Le comté de Letrim, de 16 l. ſur 6, diviſé en 5 baronies, eſt un pays de montagnes où l'on nourrit quantité de bétail; il a *Letrim*, (petite-ville).

Le comté de Roſcommon, de 18 l. ſur 8, eſt un pays uni & fertile, mais mal cultivé, il a *Roſcommon*, (ville dans un pauvre état). *Athlone*, (aſſez grande).

Le comté de Galloway, eſt un pays très-fertile où l'on nourrit quantité de bétail; il a *Galloway*, (belle, riche, comm. forte, port, évêché).

Province Ultonie *ou* Ulster.

Cette province ſituée au nord, comprend 10 comtés, 240 paroiſſes, 30 châteaux & 34 villes qui ont voix au Parlement; le terroir en eſt fertile en bled, les forêts ont beaucoup de gibier; les côtes ſont abondantes en poiſſons ſur-tout en bons ſaumons; l'on y nourrit des chevaux très-eſtimés.

Le comté de Downa, près de la mer, de 25 l. de long, ſur autant de large, a des marais & quantité de bois; on y remarque *Downe*, (évêc. réuni à celui de Connor.). *Bangor*, (port).

Le comté d'Antrin, près la mer, eſt un pays fertile; il a *Antrin*, (chât.). *Carick-Fergus*, (forte, bon port).

Le comté de London-Dery, de 18 lieues ſur 10; ſitué près de la mer, eſt un pays plat & fertile; il a 5 baronies & pour capitale *London-Dery*, (for. por. év.).

Le comté de Dunghal, ſitué du côté du nord eſt un pays plat, où il y a pluſieurs ports & peu d'habitans; il a *Dunghal*, (port).

Le comté de Tyrone, ſitué au centre de cette province, eſt un pays de landes & de montagnes; il a *Dungannon*, (château, vicomté). *Strabane*, (ch. vic.).

Le comté de Farmanagh, eſt un pays rempli de marais, de lacs & de bois; il a *Eniskilling*, (forte).

Le comté de Cavan, contrée où il y a plus de châteaux que de villes; il a *Cavan*, (ville peu conſidérable).

Le comté de Monaghan, pays de bois & de montagnes; il a *Monaghan*, (ville de peu de choſe).

Le comté d'Armagh, c'eſt un des meilleurs terroirs de cette province; il a *Armagh*, (arch.). *Charlemont*, (forte).

Le comté de Louth, eſt un pays où l'on nourrit quantité de bétail; il a *Dundalch*, (grande, bon port, évêché).

ÉCOSSE.

LE royaume d'Ecoſſe a 70 lieues de long, ſur 60 de large; il occupe la partie ſeptentrionale de l'Angleterre & n'en eſt ſéparé de ce côté que par la rivière de Twed; tous les autres ſont environnés de la mer. L'Ecoſſe ſe partage elle-même en trois parties, qui ſe ſubdiviſent en comtés ou shires comme en Angleterre. Elle a un grand nombre de lacs; le plus remarquable eſt celui de Commound, ſur lequel on voit une île flottante qui a de bons pâturages.

L'air de ce pays, eſt groſſier & froid, mais ſain; ſon terroir eſt moins fertile que celui d'Angleterre, il y a beaucoup de montagnes, & il ne produit guères que du ſeigle & de l'avoine; ſon commerce conſiſte en poiſſons ſalés, en laines, cuir, fer & ſel.

Ce

Ce royaume fut poſſédé par la maiſon des Stuarts dès 1370, ſon gouvernement étoit fort ſemblable à celui de l'Angleterre, auquel il fut réuni par Jacques VI, qui ſuccéda à la reine Eliſabeth, prit le titre de roi de la Grande-Bretagne, & changea ſon nom en celui de Jacques I.

Depuis la réunion des royaumes d'Angleterre & d'Ecoſſe; celui-ci eſt gouverné par un Lieutenant-général qui a l'autorité de Viceroi, le Parlement y a été ſupprimé, mais il envoie des députés à celui d'Angleterre.

Les Ecoſſois ont à peu près les mêmes mœurs que les Anglois, leur religion dominante eſt la Presbytérienne. Cependant l'épiſcopat n'y eſt pas aboli, il y a deux archevêchés & onze évêchés.

L'Ecosse Méridionale.

L'Ecoſſe méridionale entre l'Angleterre & le Tai, contient 21 comtés.

Le comté de Lothiane, ſitué vers la mer du nord, paſſe pour le plus fertile & le mieux peuplé de l'Ecoſſe; l'on y remarque.

(*De Paris 210 lieues*) *Edimbourg*, belle, grande & conſidérable ville, capitale de l'Ecoſſe, où les Rois faiſoient leur réſi-

dence dans un beau & vaſte palais ; elle eſt ſituée à demi-lieue de la mer, dans un terroir fertile ſur une hauteur, à 76 l. de Dublin. Elle a un beau château très-fort qui paſſe pour imprenable, par ſa poſition ſur un rocher inacceſſible, ſon univerſité eſt célèbre ; il y a un évêque, l'égliſe cathédrale eſt très-belle & ſi grande que l'on y fait le ſervice en trois endroits différens. C'eſt à Edimbourg que réſide le ſiège de la Juſtice de l'Ecoſſe ; cette ville eſt gouvernée par un Commiſſaire-général qui a l'autorité de Viceroi. Long. 14-34, lati. 55-50. Le ſoleil s'y lève aux plus longs jours à 3 heur. 15 min. & s'y couche à 8 heur. 45 min. les plus courts jours ſon de 6 heur. 50 min. ſans le crépuſcule.

Route de Paris à Edimbourg. On prend la route de Paris à Londres, page 409, de Londres 96 lieues, à Huntington 113, Staford 120, Gratham 125, Retford 138, Yorck 151, Durham 167, Morpeth 185, Berwick 198, Duns 202, Edimbourg 210 lieues. Les autres villes ſont : *Lithgo*, belle, château-royal). *Dunbar*, (port).

Le comté de Fife, ſitué près de la mer, eſt habité par beaucoup de nobleſſe ; le terroir en eſt montagneux & l'air très-bon ; il a *Saint-André*, (arch. célèb. univer.) *Fulckland*, (château-royal).

Le comté de Stratern, ſitué le long du Tai, a *Abernethi*, (cap. peu de choſe).

Le comté de Menteith, ſitué ſur la rivière Forth, a *Dumblain*, (grande, évêché).

Le comté de Sterling, n'a que 7 l. ſur 4; mais il eſt très-fertile en bled & en fruits; il a *Sterling*, (forte).

Le comté de Lennox, partie en montagne & partie en plaine; la première nourrit beaucoup de bétail, la dernière eſt fertile en bled; il a *Dumbarton*, (forte). *Lomond*, (lac de 7 l. de long, ſur 3 de large où l'on compte 30 petites îles; les habitans vont des unes aux autres ſur quelques planches clouées enſemble & couvertes de gazon).

Le comté d'Argile, ſitué au couchant; eſt un pays aſſez étendu; il a *Argile*, (cap.). *Kilmore*, (belle, év.).

Le comté de Lorn, ſitué au couchant à l'extrémité du pays, a *Dunſtafage*, (forte, port).

Le comté de Cuningham, ſitué près du golfe de Clyd, a *Irwin*, (port). *Renfrow*, (grande).

Le comté de Clydeſdale, près du Clyd, a *Glaſcow*, (gran. bel. port, com. arch. univerſité). *Hamilton*, (duché). *Douglas*, (duché).

Le comté de Twedale, près la rivière Twede, eſt un pays abondant en bons pâturages où l'on nourrit quantité de moutons ; il a *Selkirck*, (cap.).

Le comté de Kille, au couchant du golfe de Clyd, a *Air*, (cap.).

Le comté de Carrick, près de la mer d'Irlande, a *Bangerie*, (château).

Le comté de Cantir, près la mer d'Irlande, a *Dunwert*.

Le comté de Gallovei, ſitué au couchant, eſt un pays fertile où l'on nourrit de bons chevaux & quantité de moutons ; il a *Withern*, ſur la baie de Newton, (port, évêché).

Le comté de Nithiſdale, près le golfe Solwai, a *Dumfries*, (com. jolie).

Le comté d'Annandale, près le golfe Solwai, a *Annand*, (gran. château).

Le comté d'Eskedale, près des frontières d'Angleterre, petit pays qui n'a que *Reburne*, (peu de choſe).

Le comté de Lidiſdale, près les frontières d'Angleterre, n'a que *Hermitage*, (vicom.).

Le comté de Tiviodale, pays fertile en grains & pâturages, a *Jedebourg*, (ſur le Tife).

Le comté de la Marche ou *de Mers*, ſitué près la mer du nord & des frontières

d'Angleterre, a *Coldingham*, cap. l'on y voit un château à la place d'une abbaye de filles qui ſe coupèrent les oreilles, le nez & les lévres pour ſe garantir de la brutalité des Danois. *Duns*, (patrie de Scot).

L'ECOSSE-SEPTENTRIONALE

L'Ecoſſe-ſeptentrionale, qui comprend 13 petites provinces, eſt ſituée de l'autre côté du Tai : elle s'étend depuis cette rivière juſqu'à l'extrémité de la province de Cathneſſ.

La province d'Angus, près la mer du Nord, eſt un pays fertile en grains; on y remarq. *Brechin*, (com. év.). *Dundé*, (forte, port, fabrique de draps). *Mont-Roſſ*, (port, duché). *Forfar*, (capitale).

La province de Mernis, pays fertile en grains, où l'on nourrit quantité de bétail, a *Dunnotir*, (capitale).

La province de Marr, pays fertile, qui a *Aberdonne l'ancienne*, (univer.). *Aberdonne la nouvelle*, (grande, belle, com.).

La province de Buchan, pays qui fournit quantité de laines; on y pêche beaucoup de ſaumon; il a *Frazerbour*, (port).

La province de Murrai, près de la mer

paſſe pour le pays le plus fertile de l'Ecoſſe-ſeptentrionale : elle a *Elgin*, (capita. év.). *Imnerneſſ*, (comté, château-royal, bon port).

La province d'Athole, eſt un pays où l'on ne voit que des lacs & des marais : elle a *Blair*, (capilale).

La province de Perth, près du Tai, eſt un pays fertile en grains, où l'on nourrit quantité de bétail. On y remarque la capitale que l'on nomme.

(*De Paris* 220 *lieues*) *Pert* ou *Saint-Johnſton*, c'eſt la ville la plus conſidérable de l'Ecoſſe-ſeptentrionale où le Parlement s'aſſembloit autrefois. Elle a de bonnes fortifications ; la Marée y porte les plus gros vaiſſeaux juſques dans la ville ; elle eſt ſituée ſur le Tai, à 10 l. nord-oueſt d'Edimbourg. Long. 14-20, latitu. 56-23.

La province d'Albanie, ſituée près de la ſource du Tai, eſt un pays de montagnes ſtériles ; il eſt connu par ſes Ducs qui étoient fils des rois d'Ecoſſe ; on le donne aujourd'hui à ceux de la maiſon de Camphel ; il n'a que *Killinen*, (ville de peu de choſe).

La province de Lochabar, près de la mer,

au couchant & à l'oppoſite des îles de l'Ecoſſe, a *Magari*, (port). *Kilmaroe*, (bon port).

La province de Roſſ, remplie de montagnes & de forêts, s'étend juſqu'aux deux mers: elle a *Chanonri*, (gran. port, évê.). *Cromarty*, (port très-vaſte). *Dingwal*.

La province de Southerland, près de la mer du Nord, eſt un pays fertile; il a *Dornock*, (port, château, év.).

La province de Strathnaver, ſituée près de la mer où l'on pêche quantité de poiſſons, ſur-tout du ſaumon; on y nourrit beaucoup de chevreaux & de moutons: elle a *Durenis*, (capitale).

La Province de Caithnes, la dernière du côté du Nord, a *Thurſo*. *Weick*, (cap. port).

Iles de l'Ecoſſe diviſées en quatre Claſſes.

I. Les premières ſituées au couchant, au nombre de 44 ſont appellées *Veſternes* ou *Hebudes*; on y diſtingue celles de

Sckie, île de 30 l. de long, où l'on voit ſept montagnes fort élevées, pluſieurs bons ports, baies & lacs très-poiſſonneux; elle eſt fertile en grains: on y nourrit des chevaux & toutes ſortes de beſtiaux.

Levis & *Harrai*, deux îles qui touchent l'une à l'autre, leſquelles ont enſemble 22 l. de long; l'on y pêche des baleines, des harangs & du ſaumon; le terroir en eſt fertile en grains & en chanvre.

Euſt ou *Juſt*, île très-étroite de 20 l. de long, où l'on pêche quantité d'harangs & de très-bonnes huîtres.

Mull, île de 16 l. de long où l'on trouve beaucoup de gibier, ſur-tout des fauçons; le terroir en eſt fertile en orge & en avoine.

Jura, île de 16 l. de long où l'air eſt très-bon; l'on y trouve des eaux minérales, qui attirent beaucoup de monde.

Iſla, île de 10 l. de long où l'on trouve de bonnes eaux minérales & de riches mines de plomb. Les îles les plus conſidérables après celles-ci, ſont Arran, Bute, Coll, Tirrif, Borra, Colmki, réſidence de l'évêque, Kannai, Muck. Les habitans de ces îles ſont aſſez ſemblables aux Irlandois pour les mœurs.

II. *Les îles Orcades*, aux nombre de 28 ſont ſéparées du nord de l'Ecoſſe, par un canal de 8 l. de long, ſur 4 de large: le terroir en eſt preſque ſtérile; les habitans y ſont bien-faits & robuſtes, mais de mauvaiſe foi; ils font conſiſter leur commerce

en bœufs, cuirs, porc-ſalé, jambon, peaux, poiſſons, ſel, laines & étoffes.

Pomona, eſt la plus conſidérable; le ſiége de l'Evêque eſt à Kirkevald.

III. *Les îles de Schetland*, plus au nord de l'Ecoſſe que les Orcades, ſont au nombre de 96: entre leſquelles 26 ſeulement ſont habitées, & où on trouve de bons pâturages; les autres ne ſont que des rochers. Les peuples de ces îles vivent en très-bonne union, & n'ont aucun commerce avec les étrangers pendant une partie de l'année à cauſe de la violence de la mer. Ils vivent long-temps quoiqu'ils ignorent l'art de la Médecine; ils profeſſent la religion Prétendue réformée, leur commerce conſiſte en chevaux, beſtiaux, gans & bas tricotés. Ils ont deux mois de jours continuels & autant de nuits. *Mainland*, eſt la principale.

IV. *Les îles de Farre*, ſont ſituées plus loin que les Weſternes du côté du couchant; l'on en compte 25 entre leſquelles il n'y en a que ſept qui ſoient habitées: le terroir en eſt fertile.

Les Anglois ont en Eſpagne.

(*De Paris 333 l.*) *Port-Mahon*, très-bon port de la Méditerranée, où les vaiſſeaux ſont en ſureté & à l'abri de tous

les vents : on y trouve au moins 10 braſſes d'eau entre la citadelle & le fort Saint-Philippe ; il eſt ſitué ſur la côte de l'île Minorque, avec une ville de moyenne grandeur, où les habitans ſont riches par le commerce ; c'eſt à l'entrée du port que l'on voit la citadelle & le célèbre château de Saint-Philippe, qui a paſſé pour imprenable juſqu'au 28 Juin 1756, que les François commandés par le duc de Richelieu, s'en rendirent les maîtres & le prirent aux Anglois, qui le poſſédoient depuis 1708. Il y avoit lors de ſa réduction, une très-grande quantité de vivres 3000 hommes de garniſon, 240 pièces de canon, 700 miliers de poudre, 1500 bombes & 120 mille boulets. L'île Minorque eſt de 12 l. de long, ſur une largeur très-inégale : il y a des montagnes & beaucoup de gibier ; ſon terroir fournit ce qui eſt néceſſaire à la vie ; ſes pâturages nourriſſent des mulets très-eſtimés ; les lieux principaux de cette île ſont Citadella, Port-Mahon, Laor & Marcadal. L'île & les forts ont été rendus aux Anglois à la paix de Fontainebleau du 3 Novembre 1762.

CITADELLA, capitale de l'île, eſt une petite ville avec un port & des fortifications ; elle eſt ſituée à 10 l. nord-oueſt

Port-Mahon. Laor & Marcadal, ſont de petites villes, qui n'en méritent preſque pas le nom.

Première route de Paris à Port-Mahon. De Paris à Fontainebleau 16 lieues, Sens 30, Auxerre 43, Dijon 76, Châlons-ſur-Saone 91, Mâcon 104, Lyon 119, Vienne 126, Valence 144, Pont-Saint-Eſprit 163, Avignon 172, Aix 189, Marſeille où l'on s'embarque; on ſuit les côtes de cap en cap juſqu'à la tour de bouc 7 l. aux Tignes qui eſt l'embouchure du Rhône 5 l. des Tignes à Cette 20 l. ce qui fait 228, Barcelone 288, Port-Mahon 333 l.

Deuxième route de Paris à Port-Mahon. Voyez route de Paris à Cagliari, p. 23: on paſſe à Port-Mahon, pour l'île de Sardaigne 70 l. pour l'île de Corſe 80 l. pour Gibraltar 190 l. pour Alger 68 l. pour Tunis 100 l. pour Carthagène 100 l.

(*De Paris par l'Eſpagne 407 l. & par Port-Mahon 523 l.*) *Gibraltar*, très-forte, petite & jolie ville de l'Andalouſie en Eſpagne, qui appartient aux Anglois; elle eſt ſituée ſur une montagne, du ſommet de laquelle on découvre 40 l. en mer, & voit la côte ſeptentrionale du détroit de

même nom, qui fait la communication de l'Océan avec la Méditerranée. Elle a un port défendu par pluſieurs forts: on l'avoit toujours cru imprenable à cauſe que les vaiſſeaux n'en peuvent approcher d'un petit-quart-de-lieue ſans riſque de périr; mais en 1704, les flottes Angloiſe & Hollandoiſe la prirent aux Eſpagnols; ces derniers l'ont aſſiégée en 1705 & 1708 ſans pouvoir la reprendre. Long. 12-30, lati. 36.

Premiere route de Paris à Gibraltar par mer. De Paris au Havre-de-Grace où l'on s'embarque 47 lieues, l'île d'Oueſſant 119, le cap Ortugal, ſur les côtes de Biſcaie 199, cap Finiſtère, ſur les côtes de Galice 239, cap de Rocca-Cintra à l'embouchure du Tage 327, cap Saint-Vincent 367, Cadix 413, Gibraltar 437 lieues.

Seconde route de Paris à Gibraltar. On prend la route de Cadix, *page 147*, juſqu'à Xères de la Frontera 383 lieues, Gibraltar 407 lieues.

Fin du premier Volume.

TABLE
DE L'EUROPE.

A

Aach, page 266
Aahus, 293
Alaya, 158
Aback, 259
Abano, 54
Aberdonne l'ancienne, 437
Aberdonne la nouvelle, 437
Abergavenni, 415
Abernachi, 435
Abruze, (l') 104
Abruze citérieure, 104
Abruze ultérieure, 105
Achyr, 394
Acquapendente 86, route, 82
Acqui, 18
Adelberg, 264-319
Adjazzo, 32
Adra, 150
Adria, 52
Aggerhus, 381
Agnanie, 83
Agria, 341
Aichſtat, 272
Air, 436
Aix, 16
Aix-la-Chapelle 298, route, 292
Alama, 149
Alandra 167, route, 167
Alatri, 84
Albanie, (prov. d') 438
Albanie Vénitienne, 59
Albano, 3
Albanque 28, route, *id.*
Albarazin, 136
Albe, 19
Albe-Julie, 345
Albe-Royale, 344
Albi, 18
Albourg, 376
Albuquerque, 152
Alcacardo-Sal, 168
Alcala-de-Henares, 128
Alcala-Réal, 147
Alcantara, 152

Alcaraz, 129
Alcmar, 214
Alconvindas, (route) 127
Alentejo, (l') 168
Alexandrie-de-la-Paille 19, route, 41
Algarves, (roy. des) 169
Alger, (route) 443
Algezira, 147
Alghier, 23
Alicante, 140
Alifi, 102
Allemagne, 241
Allendorf, 279
Almade, 129
Almeria, 150
Almeida 172, route, 167
Almiſſa, 61
Almunecar, 150
Alpes, 9
Altea, 141
Altenaw, 313
Altenbourg 322, route, 341
Altorf, 276
Altzei, 284
Alves de Tormes, 134
Alzeim, 284
Amalfi, 103
Amerfort, 217
Ampurias, 139
Amſterdam 208, (monnoies d') 210, (route d') 211
Amſteten, (route) 250
Anclam, 329
Ancone, 90
Andalouſie, 141
Anderhart-Simmerin, 284
Andernach, 286
Anduzar, 147
Anghiera, 20
Angleſei, 424
Angleterre 399, (commerce de l') 402, (provinces d') 406
Angus, (prov. d') 437
Anhalt, (princ. d') 329
Annandale, 436
Anneci, 16
Anone, 37
Anſpach 273, route, 321
Anſpach, (margrav. d') 272
Antequera, 150
Antrin, 431
Anvers 234, route, 211
Aoſte, 17
Apenrad, 376
Appenzel, 191
Aquila, 105
Aquilée, 53
Aquino, 103
Aranda-de-Duero 132, route, 127
Aranjuez, 129
Araſſe, 29
Araw, 197
Arbe, 61
Arberg, 187
Arbon, 191
Arbourg,
Archangel
Arcklow,
Arcos,
Arenſberg,
Arenſbourg
Arenſwale,
Arezzo,
Argile,
Arhuſen,
Arleshein,
Arlon,
Armagh,
Armuyden,
Arneberg,
Arnheim,
Arone,
Arondel,
Arool,
Aroſen,
Arragon,
Arſaon, rout
Arſco,
Aſchafembour
Aſcher-le-Ben
Aſcoli, 9
Baccarach,
Baeça,
Badajox,
Bade, 197
Baden,
Bagnareia,
Bahus, (gouv.

Arbourg, 187
Archangel, 391
Arcklow, 427
Arcos, 147
Arenſberg, 303
Arenſbourg, 389
Arenſwale, 326
Arezzo, 73
Argile, 435
Arhuſen, 376
Arleshein, 197
Arlon, 231
Armagh, 432
Armuyden, 215
Arneberg, 326
Arnheim, 207
Arone, 35
Arondel, 412
Arool, 394
Aroſen, 369
Arragon, 135
Arſaon, route, 167
Arſco, 228
Aſchafembourg, 277
Aſcher-le-Ben, 329
Aſcoli, 92-105-106
Aſinara, 24
Aſſenſe 380, route, 368
Aſſiſe, 88
Aſti, 41
Aſtorga, 135
Aſtracan, 395-396
Aſturie, 148
Ataguines, route, 167
Atalaya, 173
Ath, 233
Athole, (prov. d') 438
Atlone, 430
Aubone, 187
Audicara, route, 127
Aveira, 178
Auguſtow, 355
Avignon, 96
Avila, 132
Aurach, 264
Auſbourg, 266
Autriche, (l') 248,
(cercle d') 246
Awelen, 269
Axel, 224
Aymonte, 147

B

Baccarach, 284
Baeça, 147
Badajox, 152
Bade, 197-251-268
Baden, 268
Bagnareia, 86
Bahus, (gouv. de) 369
Baixal, 398
Bain, 259
Baïonne, 154
Bala, 428
Balaguier, 139
Balbaſtro, 136
Balogrodko, 357

Bamberg, 271-333, route, 326
Banburi, 416
Bangerie, 436
Bangor, 431
Bar, 357
Barabinſi, 398
Baranywar, 344
Barberino, 73
Barbuſinskoi, 398
Barcelone 137, route, 23
Barcshire, 413
Bareith 277, route, 321
Bari, 106
Barkan, 344
Barneſtaple, 414
Barwic 421, route, 434
Baſilicate, (la) 108
Baſle 187, (canton, *idem.*) monnoies 188, (route, 189
Baſſano, 56
Baſtie, (la) 31, route, 32
Bath, 414
Batha, 342
Bath-Monſter, 342
Bavière, (Etats du duc de) 257, (cercle de) 256, (baſſe) 259, (haute) 257, (palatinat de) 259
Bavière à différens princes, 260
Bautzen, 336
Beaufort, 17
Beaumariſch, 424
Bedford, 416
Bediford, 414
Beja, 169
Beira, (prov. de) 173
Belcaſtro, 110
Belgrado, 53
Bellinzone, 197
Belluno, 55
Belsko, 357
Bene, 15
Benevent, 97-104
Bentheim, route, 312
Beraun, 333
Berg, (duché de) 302
Bergame, 59
Bergen 380, route, 381
Berg-op-zoom, 222
Berlin 324, (monnoies de) 325, (route de) 325
Bernbourg, 329
Berne 185, (canton de) 184, (route de) 186
Berwick 421, route, 434
Bibiera, route, 127
Bidgoſe, 353
Biela, 15
Bielſch, 355
Bienne, 197
Biervliet, 224
Bietigkheim, 264
Bilbao, 157
Billau, 362
Binaros, 141
Binche, 233
Bingen,

Bingen,
Birkenfeld
Biſcaie,
Biſchoſzell
Biſſignano,
Bitbourg,
Bitetto,
Bitricz,
Blair,
Blockzil,
Boa,
Bobbio,
Bodſched,
Bohême,
Boinitz,
Boleſtat,
Bolzano,
Bomel,
Bona,
Bonifacio,
Bonne,
Boomte,
Bopfingue,
Boppart,
Borkelo,
Borgo-di-San-
Borgo-San-Don
Borgoforte,
Bormio,
Borſello,
Boſa,
Boſano,
Boſton,
Boudri,
Bovino,

Bingen, 287
Birkenfeld, 281
Biſcaie, 156
Biſchofzell, 197
Biſſignano, 109
Bitbourg, 231
Bitetto, 107
Bitricz, 347
Blair, 438
Blockzil, 219
Boa, 132
Bobbio, 20
Bodſched, 300
Bohême, 330-331
Boinitz, 342
Boleſtat, 338
Bolzano, 252
Bomel, 207
Bona, 110
Bonifacio, 32
Bonne, 289
Boomte, 306
Bopfingue, 268
Boppart, 288
Borkelo, 207
Borgo-di-San-Sepolcro, 73
Borgo-San-Domino, 42
Borgoforte, 39
Bormio, 196
Borſello, 44
Boſa, 23
Boſano, 105
Boſton, 418
Boudri, 197
Bovino, 106
Boulogne 90, route, 70
Boutrago, route, 127
Bozentin, 356
Bozolo, 29
Brabant-Autrichien, 226
Brabant-Hollandois, 221
Braclaw, 357
Bragance, 172
Brague, 170
Braine-l'Alleu, 228
Braine-le-Comte, 233
Brakel, 295
Brandebourg 326, (électorat de) 323, (la nouvelle) 308
Brandon, 411
Braſlaw, 358
Braſſaw, 345
Braunaw, 259
Brecknock, 422
Breda, 221
Bregentz, 252
Brême 314, route 312, duché, 314
Bremerfurt, 314
Bremgarten, 197
Breſcie, 358
Breſlaw 337, route, 338
Breſſe 58, route, 52
Breſte, 353
Brieg, 338
Brille, (la) 214
Brindes, 107
Brinn, 334
Briſach, (le vieux) 264
Briſgaw, (le) 265

Briſtol, 414
Brixen, 252
Brod, 344
Brodi, 357
Brouck, 197
Bruges, 237
Brugneto, 30
Brunette, (la) 11
Brunſberg, 361
Brunſwick 306, (Etat de) 304
Bruxelles 226, (r. de) 227
Bua, (île) 63
Buchan, (prov. de) 437
Buchaw, 268
Buchorn, 268
Buckingham, 416
Bude, 343
Budingen, 278
Budoa, 61
Budweis, 333
Buntzlaw, 333
Burgaw, 266
Burgos 130, route, 127
Burguedorf, 187
Burieck, 301
Burkhauſen, 259
Butrinto, 59

C

Cabeça-de-Vide, 169
Cabradilla, route, 167
Cadequié, 139
Cadix 144, monnoies 145, route, 147
Caermarthen, 423
Caernavan, 423
Cagli, route, 81
Cagliari 22, route, 23
Cajazo, 103-110
Caithnes, (prov. de) 439
Calabre, (la) 108
Calahorra, 132
Calatajud, 136
Calatrava, 129
Calbe, 326
Calcar, 301
Calmar, 369
Calvi, 32-102
Cambrige, 410
Camina, 171
Camin, 329
Campen, 219
Campoli, 105
Caneto, 39
Canſtadt 264, route, 250
Cantir, 436
Cantorberi 410, r. 409
Cap-Corſe, route, 82
Capitanate, (la) 106
Cap Finiſtère, route, 444
Cap Ortugal, route, 444
Cap Rocca-Cintra, r. 444
Cap-Saint-vincent, 170, r. 444
Capo-d'Iſtria, 66
Capoue 101, route, id.
Cappaſo, 104
Capraja, (île) 3
Caprée, (île) 10

Caraca, 73
Cardiff, 422
Cardigan, 423
Carelſcroon, 369
Carick-Fergus, 431
Carinthie, 254
Carliſle, 421
Carloſtad, 344
Carlowits, 344
Carliſbad, 333
Carliſruche, 269
Carmagnole, 11
Carniole, 255
Carpentras, 96
Carratinnova, 109
Carrich, 436
Carthagène 151, route, 443
Caſal, 19
Caſan, 395
Cashel, 429
Caſſàl-Maggiore, 37
Caſſano, 35
Caſſel 279, route, 305
Caſſovie, 342
Caſtelanela, 108
Caſtel-Aragonèſe, 23
Caſtela-Zocome, 37
Caſtel-Gandolfe, 84
Caſtel-ſan-Joane, 42
Caſtel, route, 127
caſtel-Novo, 62
Caſtille, (nouvelle) 126, (vieille) 130
Caſtilliecho, route, 127
Caſtro, 86-108
Caſtro-Marino, 170
Caſtro-de-Urdiales, 158
Catalogne, (la) 137
Catane, 115
Caterlagh, 428
Cattaro, 62
Cavaillon, 96
Cavan, 431
Cavanillos, 127
Cazimir, 356
Cefalonie, (île) 63
Cerigo, (île de) 66
Cervera, 139
Cerviat, 95
Céſéne 95, route, 81
Chaffouſe, 189
Chamberi 16, route, 12
Chambre, (la) 18
Chamuſai, route, 167
Chanonri, 439
Charlemont, 432
Charleroi, 229
Chavez, 172
Chelm, 357
Chelſei, 409
Cheraſco, 12
Cherſo, (île) 64
Cheſter 419, route, 427
Chicheſter, 412
Chieti, 104
Chimai, 294
Chioſa, 64
Chivas, 12
Chiuſi, 74
Chriſtianople, 369
Ceneda, 55

Cillei, 254
Cinq-Egliſes, 344
Cirenza, 108
Citadella, 442
Cité-Valette, (la) 117
Citta-della-Piéve, 89
Citta-di-Caſtello, 88
Ciudad-Réal 129, r. 147
Ciudad-de-Rodrigo 135, route, 167
Civita-Nuova, 60
Civita-Vechia 85, route, 82
Clagenfurt, 254
Clamorgan, 422
Clare, 428-429
Clarence, 411
Clarendon, 413
Cleves, 301
Cluſe, (la) 18
Clydeſdale, 435
Coblentz 288, route, 305
Cobourg 277, route, 326
Coeffeld, 293
Coervorden, 219
Coimbre, 173
Coire, 195
Cokermouth, 421
Colario, route, 167
Colberg, 328
Colcheſter, 410
Colding, 376
Coldingham, 437
Colditz, 322
Colin, 329
Collé, 74
Colocza, 342
Cologne 291, (archevêché) 290, (électorat) 288, (route) 292
Colorno, 42
Coloſwar, 345
Coluga, 393
Comachio, 95
Comore, 344
Compoſtelle, 153
Coni, 12
Connacie, (prov. de) 429
Connought, (prov. de) 429
Conſtance 265, (lac de) 177
Conſtantine, 147
Conventri, route, 427
Converſano, 107
Copenhague 377, (monnoies de) 378, (route de) 379
Coporie 389, route, 388
Corke, 429
Cordoue, route, 147
Corfou, 64
Cornouaille, 414
Corogne, (la) 154
Corregio, 44
Corſe, (île de) 30, (route) 443
Cortone, 74
Corvo, route, 167
Coſenza 109, route, 113

Cotbus, 338
Courtrai, 239
Cowale, 353
Cowentri, 417
Cracovie 355, route, 356
Crémaſc, 58
Crême, 58
Crémone, 35
Crévecœur, 223
Creutznach, 284
Croatie-Vénitienne, 60
Cromar, 333
Cromartag, 439
Cronembourg, 281
Cronenbourg, 379
Croſna, 357
Croſſen, 338
Crowland, 418
Croydon, 412
Cuença, 129
Cujavie, (la) 353
Culembourg, 207
Culm, 361
Cumberland, 421
Cuningham, 435
Curck, 254
Curlande, (duché de) 362
Curzola, 64
Cuſtrin, 327
Czatoriſko, 357
Czemiernichow, 356
Czersko, 354

D

Dalmatie-Vénitienne, 61
Damgardon, 328
Danemarck 374, (commerce de) 375
Danneberg, 317
Dantzich 359, (commerce de) 360, (monnoies de) 361, (route de) 361
Darbi, 419
Darda, 344
Dartmouth, 414
Davos, 196
Debrezen, 342
Delft 214, route, 312
Delfzyl, 220
Delmenhorſt 303, route, 312
Delſberg, 197
Demmin, 328
Demont, 15
Denbigh, 423
Dendermonde, 236
Denia, 141
Derpt, 389
Dertmold 297, route, 305
Deſſau, 329
Deva, 158
Deventer, 219
Devonshire, 414
Deux-Ponts, 284

Diepenau, route, 306
Dieſſen-Hoffen, 190
Dieſte, 228
Dietz, 278
Digna, 60
Dillembourg, 278
Dinant, 294
Dingelfing, 259
Dingle, 429
Dingwal, 439
Dixmude, 240
Dobrizin, 355
Dockum, 218
Doeſbourg, 207
Dogat, (le) 48
Domitz, 308
Donawert 258, r. 250
Doncaſter, 420
Dorcheſter, 413
Dornock, 439
Dortmund, 296
Dourlach, 269
Douvres 410, route, 409
Downa, 431
Dreſde 320, (monnoies & route de) 321
Driſſen, 327
Dronero, 15
Drontheim, 381
Dublin 426, route, 427
Duenas, route, 167
Dumbarton, 435
Dumblain, 435
Dumfries, 436
Dunckeſpiel, 268
Dundé, 437
Dunnotir, 437
Duns, 437, route, 434
Dunſtafage, 435
Durenis, 439
Durham 421, route, 434
Dutlinge, 264
Duderſtadt, 317
Duiſbourg, 301
Dundalch, 432
Dungannon, 431
Dunghal, 431
Dure, 300
Duſſeldorff 302, route, 305
Dwina, 391
Dwnvert, 436

E

Eaſt-Meath, 428
Eberbach, 284
Eberſdorf, 251
Echelles, (les) 17
Ecluſe, (l') 223
Ecoſſe 432, méridionale 428, ſeptentrionale, 437
Edam, 214
Edimbourg 433, route, 434
Efferding, 251
Egliſe, (Etat de l') 77
Egliſow, 184
Egra 333, route, 338

Eimbecke,
Eiſenach,
Eikemines
Elbe, (lle
Elbin,
Elbogen,
Elche,
Elgin,
Elſeneur,
Elvas,
Elwangen,
Ely,
Embden,
Embeck,
Emmerick,
Empire, (
Empire, (
Saint)
Empoli,
Ending,
Enfemia,
Enghien,
Eniskilling,
Entre-Duero
(prov. d')
Eperies,
Eppingen,
Fabriano,
Fahlun,
Faience,
Falmouth,
Fano,
Farmanagh,

Elmbecke, route, 305
Eiſenach, 318
Eikemines, route, 250
Elbe, (île d') 111
Elbin, 361
Elbogen, 333
Elche, 141
Elgin, 438
Elſeneur, 379
Elvas, 169
Elwangen, 269
Ely, 410
Embden, 302
Embeck, 317
Emmerick, 301
Empire, (cercles de l') 246
Empire, (marquiſat du Saint) 234
Empoli, 74
Ending, 266
Enfemia, 110
Enghien, 233
Eniskilling, 431
Entre-Duero & Minho, (prov. d') 170
Eperies, 342
Eppingen, 284
Erfort, 318
Eſclavonie, (l') 344
Eſcurial, 128
Eſkedale, 436
Eſpagne 119, (commerce de) 125
Eſſeck, 344
Eſſen, 303
Eſſex 410, (prov. d') 406
Eſtravayer, 182
Eſtella, 156
Eſtlingen, 268
Eſtonie, 390
Eſtramadure-Portugaiſe, 165
Etlingen, route, 250
Etna, 111
Evesham, 417
Evora, 168
Europe, (l') 1
Euſt, (île) 440
Exceſter, 414
Exija, 147
Exilles, 12
Eydhoue, 223
Eyſeinbirn, route, 250

F

Fabriano, 91
Fahlun, 369
Faience, 94
Falmouth, 415
Fano, 93
Farmanagh, 431
Faro, 170
Farre, (île de) 441
Felin, route, 388
Felin-de-Quixolo, 139
Ferden 303, route, 312
Feria, 153

Fermo, 91
Fero, (iles de) 381
Ferrare, 95
Fiacone, 60
Fiesach, 254
Final 29, route, 28
Finale, 44
Finlande, (la) 369
Finmarchie, 381
Fionie, (île) 379
Firenzuola, route, 70
Fife, 434
Flagel, route, 368
Flandre, (comté de) 235
Flandre-Hollandoise, 223
Flensbourg, 376
Flessingue, 215
Flint, 424
Florence 68, (monnoies) 69, (route de) 70
Florennes, 294
Foligni 88, route, 81
Fontarabie, 158
Fontenoi, 239
Forfar, 437
Forli 94, route, 81
Fossano, 12
Fossombrone, route, 81
Fotheringhai-Castel, 417
Francfort-sur-l'Oder, 326
Francfort-sur-le-Mein 280, (route de) 325
Franckendal, 284
Franconie, (cercle de) 269
Franeker, 218
Frascati, 83
Fravenberg, 361
Frauſtadt, 352
Frazerbourg, 437
Fresniſlo, route, 127
Freudenſtadt, 269
Freyberg, 322
Frias, 132
Fribourg, 181-265
Fridebourg, 278
Fridericſbourg, 379
Frederics-Hall, 381
Friderics-Stad, 376
Friding, 266
Frioul, 53
Friſe, (la) 217
Friſingen, 260
Fritzlar, route, 305
Fruitdentall, 338
Fulckland, 434
Fulde 281, route, 325
Funen, (île de) 379
Furſtemberg, 269
Furſtenfeld, 254

G

Gaïéte, 101
Galice, 193
Galipoli, 108
Gallatera, route, 127
Galles, (prov. de) 421
Gallowai, 430
Gallowei, 436
Gand, 236

Gandesheim, 307
Ganesborough, 418
Garnesei, (île) 413
Gartz, 329
Gegenbach, 268
Geislingen, 268
Gemblours, 228
Gemund, 251
Génap, 228
Genep, 301
Gènes 25, (com. de) 26, (mon. de) 27, (partie de) 21, (rep. de) 24, (route de) 28
Genève 191, (lac de) 177, (monnoies de) 193, (route de) 193
Gepping, 264
Gersaw, 197
Gertruidenberg, 223
Gevalie, 370
Gibraltar 148-443, route, 443
Giengen, 268
Giensen, 279
Giglio 74, route, 82
Girace, 110
Gironne, 139
Glaris, 190
Glascow, 435
Glatz, 333
Gloceſter, 415
Glogaw, 338
Gluckstadt, 312
Gnesne, 353
Goch, 301
Goldberg, 338
Goldingen, 362
Gollegan, route, 167
Golnaw, 318
Golnow, 329
Gorcum, 214
Gorice, 255
Gorlitz, 336
Goslar, 317
Gothenbourg, 369
Gothie, (la) 369
Gottingen 307, route, 305
Gottorp, 376
Gottsberg, 338
Gouda, 214
Governolo, 39
Gradisca, 344
Grado, 64
Gramont-Isenghien, 240
Grand, 344
Grand-Waradin, (le) 342
Grantham 418, route, 434
Gratz, 252
Grave, 223
Gravesande, 410
Gravina, 107
Greenwick, 410
Grenade, 148
Griffenhagen, 329
Grimberg, 228
Gripswalde, 328
Grisons, (pays des) 195
Grodno, 358
Groningue, 220

Gronola, 109
Groſſa, (île) 64
Groſſetto, 74
Grotkau, 338
Grubenhagen, 317
Grunſtadt, 284
Gruyère, 182
Guadalajara, 129
Guadaloupe, 153
Guadix, 158
Guardia, 105.173
Guaſtala, 40-42
Guele, 129
Gueldre, (la) 206-234, (route de) 306
Guilfort, 412
Guimaraens, 171
Guſtrow, 307

H

Hadamar, 278
Haderſleben, 376
Hagenberg, route, 306
Haie, (la) 212, r. 211
Hailbron 268, route, 276
Hainaut, 231
Halberſtadt 317, route, 326
Halfeld, 317
Halheim, route, 250
Halle 269-314, route, 321
Hallifax, 420
Haly.Head, 424
Ham, 296
Hambourg 309; (comm. de) 310, (monnoies de) 311, (route de) 312
Hamelbourg, 277
Hamelin 306, route, 305
Hamptoncourt, 409
Hanover 305, route, *id.*
Hanovre 305, route, *id.*
Harbourg, route, 312
Hardewick, 307
Harlech, 424
Harlingen, 218
Haro, 132
Harrai, (île) 440
Harfort, 416
Harwick, 410
Haſtings, 412
Hatvan, 343
Haunau, 279
Heidelberg, 284
Heidenheim, 264
Heilſberg, 361
Heimbourg, route, 250
Helmſtadt, 307
Helſinbourg, route, 368
Henlei, 416
Hentzbourg, 187
Herborn, 281
Herculanum, 102
Herforden, 303
Hermanſtadt 345
Hermitage, 436

Hermitage, (célèbre) 181
Herngrun, 343
Hertfort, 417
Herſtel, 295
Hertzberg, 319
Heſſe, (landgraviat de) 278
Heuſden, 223
Hil, route, 250
Hil.des-heim, 315
Hilpershauſen, 277
Hindelopen, 218
Hirſchfeldt, 279
Hirſeberg, 338
Hochberg, 269
Hochſtet, 260
Hockerland, 362
Hoechts, 287
Hoff, 277
Hola, 381
Hollande, (la) 207
Holſtein, (duché d') 308
Hongrie 339, (baſſe) 343, (haute 341
Horn, 214
Hornberg, 264
Hueſca 136
Hui, 294
Hull, 420
Hulſt, 224
Hundington 416, route, 434

J

Jablonitz, 60
Jacca, 136
Jaen, 143
Jagerndorf, 338
Jakutskoi, 398
Jama, 389
Jarſei, (île de) 413
Javarin, 344
Jawer, 338
Jedebourg, 436
Jenkopmk, route, 368
Iglaw, 335
Igleſias, 24
Ilantz, 196
Ilcuſch, 356
Iles de l'Ecoſſe, 439
Iles de l'Eſpagne, 159
Iles aux Vénitiens, 63
Illock, 344
Innerneſſ, 438
Imola, route, 81
Ingolſtadt 258, r. 250
Ingrie, (l') 386
Inowlocz, 353
Inſpruch, 251
Ipres, 240
Ipſwich, 411
Irlande, 424
Iſchia, (île) 102
Iſendick, 224
Iſla, (île) 440
Iſlande, (l') 381
Iſolla, (l') 110
Iſtrie Autrichienne, 256

Iſtrie-Vénitienne, 60
Italie, (l') 5
Itzehoa, 312 route, 368
Judembourg, 253
Juliers 297, route, 305
Jurce, (île) 440
Ivrée, 13
Juſt, (île) 440
Jutland, (nord) 376
Jutland, (ſud) *id.*

K

Kaliſk, 352
Kalo, 376
Kaminiec, 357
Kaniſca, 344
Kapoſwar, 344
Kemmelbach, route, 250
Kendale, 420
Kenoque, (le fort de) 240
Kent, 410
Kerri, 429
Keſmarck, 343
Keyſerſlautern, 284
Kibourg, 184
Kiell, 309
Kildare, 428
Kilkenni, 428
Kille, 436
Killinen, 438
Kilmarœ, 439
Kilmore, 435
Kingſale, 429
Kingſcounti, 428
Kingtown, 428
Kiow, 357-394
Kiowie, 394
Kitzingen, 271
Kœnigshaufen, 271
Koge, 379
Kola, 398
Koniſberg 333-362, route, 388
Korſoer, 379
Korſor, route, 368
Koſec, 357
Koſel, 338
Kufſtein, 252
Kuttenberg, 333

L

Labadia, 53
Lagos, 170
Lambeth, 412
Lamegos, 173
Lancaſtre, 420
Lancini, 353
Landau, 422
Landen, 228
Landshout, 259
Langenic, 426
Larice, 30
Laponie, 370
Laponie-Ruſſienne, 398
Laticzow, 357

Lavantmynd, 255
Laubac, 255
Lauben, 254
Lauda, 271
Laudenbourg, 284
Lavedo, 158
Lavelo, 109
Lauffen, 184
Lauffenbourg, 266
Laugingen, 269
Laufane, 186
Lawembourg, 317
Laxembourg, 251
Lebrixa, 147
Lebuff, 327
Lecce, 108
Ledefma, 135
Leeds, 420
Leiceſter, 418
Leinſter, 426
Leipſick 322, route, 325
Leitia, 158
Lennox, 435
Leon, 133
Léopol, 356
Léopolſtadt, 343
Lérida, 138
Lerme, 132
Leſe, route, 306
Leſſines, 233
Letrim, 430
Leuck, 197
Levis, (île) 440
Leutmeritz, 333
Lewarde, 218
Lewerpool, 420
Lewes, 228
Leyde 213, route, 211
Lidiſdale, 436
Liége 293, route, 292
Liéſina, (île) 64
Lignitz, 338
Lillot, 223
Limbourg, 230
Limbourg-Hollandois, 224
Limerick, 429
Lincoln, 418
Lindau, 267
Lingen 303, route, 312
Linn, 411
Lintz 250, route, *idem.*
Lippa, 433
Lippe, 297
Lippeſtadt 297, route, 305
Lire, 228
Liſbonne 165, (monnoies de) 167, (route de) *idem.*
Litchfield 418, route, 427
Lithuanie, (duché de) 358
Livonie, (la) 389
Livourne 71, (commerce de) 71
Locarno, 197
Lochabar, 438
Lodi, 86
Logrogne, 132

Lomond, (lac de) 435
London-Deri, 431
Londres 406, (monnoies de) 409, (route de) *idem.*
Londſdale, 421
Longford, 428
Lorette 91, route, 81
Lorn, 435
Lothiane, 433
Louth, 432
Louvain 227, route, 306
Lowicz, 353
Loytz, 328
Lubec, 326
Lublin, 356
Lucera, 106
Lucerne, 177
Lucko, 357
Lucques, 72
Ludlow, 418
Lugo, 154
Lunden, 369
Lunebourg, 315
Luſace, 335
Luxembourg 230, route, 305
Luzara, 38
Lymington, 412

M

Macarska, 62
Macerata, route, 81
Madrid 126, route, 127
Madrigal, 132
Magdebourg 313, route, 326
Magliano, 89
Magoz, route, 167
Magri, 439
Mainungen, 277
Majorque, 160
Majorque, (île) 159
Malaga, 149
Malchin, 308
Maline, 233
Malte 117, (île de) 116, (route) 118
Man, 421
Mancheſter, 420
Manfredonia, 106
Manheim 283, route, *idem.*
Mantoue, 37-38
Marche, (la) 436
Marchena, 147
Marck, (la) 296
Mariembourg, 361
Marienbourg, 322
Mariental, 277
Marignan, 36
Marienwerder, 329
Mariſco-Nuevo, 104
Mariteno, (île) route, 118
Marleboroug, 413
Marpourg, 279
Marr, 437
Martorano, route, 113
Marzilla
Maſcick,
Maſſa-Ca
Maſſeranc
Matcowit
Matera,
Maurice,
Mayence
rat de) *id*
Mayo,
Mazara,
Meckelbo
de)
Medembli
Medina-C
Medina-de
Medina-Si
Mednici,
Meiſſen,
Meldorp,
Melecк 2
Melnick,
Melti,
Menin,
Menteith,
Meppin,
Meran,
Mercie,
Merida,
Merionet,
Mernis,
Merſbourg
Mertola,
Meſeritz,

Marzilla, 156
Maſeick, 294
Maſſa-Carrera 44, route, 82
Maſſerano, 13
Matcowits, 342
Matera, 108
Maurice, 30
Mayence 285, (électorat de) *idem.* (route de) 325
Mayo, 430
Mazara, 114
Meckelbourg, (duché de) 307
Medemblick, 213
Medina-Celi, 132
Medina-del-Campo, 135
Medina-Sidonia, 148
Mednici, 359
Meiſſen, 322
Meldorp, 312
Meleck 251, route, 250
Melnick, 333
Melti, 109
Menin, 238
Menteith, 435
Meppin, 293
Meran, 272
Mercie, 415
Merida, 152
Merionet, 423
Mernis, 437
Merſbourg, 322
Mertola, 169
Meſeritz, 352
Meſſine 114, route, 113
Metling, 255
Meyugo, route, 127
Middelbourg, 215
Middelſex, 406
Miedezyrczech, 357
Milan 34, (monnoies de) *idem.* (route de) 35
Milanès, (état du) 33, (partie du) 19,
Mileto, 110
Millefort, 423
Mindelheim, 269
Minden 302, route, 326
Minerbius, 107
Minorque, (île) 160
Minskie, 358
Minuri, 104
Miranda, (la) route, 127
Miranda-de-Duero, 172
Miranda-de-Ebro 132, route, 127
Mirandole, (la) 44
Mire-del-Rio, (route de) 167
Miſnie, (la) 320
Mitroviza, 344
Mittau 362, route, 328
Modène 43, (duché & état de) *idem.* (route de) 44
Mœurs, 303
Mohilow, 358
Molina, 129
Molingar, 428

Moliſe, 105
Mollen, 317
Momomie, 428
Monaco, 29
Monaghan, 431
Monçaon, 171
Mondonnedo, 154
Mondovi, 13
Mons 232, route, 211
Monſterberg, 338
Montabour, 288
Montalban, 136
Montealvo, 19
Montcaſſin, 102
Montechio, 44
Montefalco, 89
Montefalcone, 53
Monteſiaſcone 85, (route de) 82
Monteforte-de-Lemos, 154
Monteleone, route, 113
Monte-Mor-ô-Novo, 169
Monte-Mor-ô-Velho, 173
Monte-Pulciano, 74
Mont-Etna, 111
Montferrat, (le) 18
Montfort, 217-252
Montgomeri, 423
Montmeillan 17, route, 11
Montmouth, 415
Montréal, 113
Montril, 150
Mont-Roſſ, 437
Mont-Royal, 362
Mont-Saint-Ange, 106
Mont-Saint-Gothard, (le) 178
Mont-Véſuve, 102
Monza, 37
Moral, route, 167
Morat, 197
Moravie, 334
Morpeth, route, 434
Mortara, 20
Moſavie, (la) 354
Moskou 391, (duché de) *idem.* (route de) 392
Mouſtier, 17
Mciſlaw, 358
Mueraw, 254
Mulhauſen, 318
Mulhouſe, 197
Mull, (île) 440
Munick, 257
Munſter 292, (route de) 306, (évêché de) 292, (provin. de) 428
Murcie, 150-151
Murrai, 437
Muzacra, 150

N

Nagera, 132
Namur 228, route, 292
Nando. 108
Naples 99, (monnoies

de) 100 (roy. de) 99
(route de) 101
Narenza, 62
Narni 88, route, 81
Narva, (route) 388
Naſſau, 223-281
Natangen, 362
Navarre, 155
Naumbourg, 322
Neubourg, 260-269-380
Neuchatel, 194
Neckerſulm, 277
Nehaus, 333
Neuhauſel, 342
Neulingue, (route) 250
Neuſtat, 251-271-284
Newarck, 419
Newcaſtle, 421
Newzoll, 342
Neytra, 342
Nice 21, route, 28
Nicoping, 369
Nicotera, 110
Niebla, 148
Nienbourg, 307
Nieuport, 238
Nixelſpurg, 335
Nimegue, 206
Niſch-Novogrod, 394-395
Nithiſdale, 436
Nola, 103
Noli, 29
Nona, 62
Nordelles, (les) 369
Nordhauſen, 317
Norfolck, 411
Norkopink 369, route, 368
Northampton, 416-417
Northumberland, 419
Norwege, (la) 380
Norwick, 411
Noto, 115
Nottingam, 418
Novare 20, route, 35
Novigrad, 342
Novogorod 390, r. 392
Novogrodeck, 358
Nuremberg 273, (monnoies de) 275 (route) 273
Nymburg, 333
Nymphenbourg, 259

O

Oakam, 418
Ocana, 131
Ochſenfurt, 271
Oſtuni, 108
Odenſée 380, route, 368
Oetcing, 269
Oldembourg, 303
Olika, 357
Olite, 156
Oliva, 361
Olivença, 169
Olmutz, 334
Oneille, 21
Oppelen, route, 356

Oppenheim, 284
Orangebourg, 326
Orbe, 197
Orbitello, 110
Orcades, (îles) 440
Orem, 158
Orenſe, 154
Oreſca, 389
Orford, 411
Origuela, 141
Oriſtagni, 24
Oroine, route, 127
Orombia, route, 127
Oropéſa, 129
Orviétan, 85
Orviette, 85
Oſemo, 92
Oſero, 65
Oſnabruck 295, r. 306
Oſſuna, 141
Oſt-Angeln, 410
Oſtende, 237
Oſtie, 82
Oſtrog, 357
Oſwieckin, 356
Otrante, 107
Oudenarde, 240
Overiſſel, 219
Oviedo, 158
Ouvique, 169
Oxfort, 415

P

Paderborn, 294
Padoue 54, route, 52
Pago, (île) 65
Palamos, 139
Palanka, 344
Palatinat, (le nouveau) 260
Palencia, 135
Palerme 112, (monoies de) 113 (route de) *id.*
Palcſtrine, 83
Palma, 53
Palomera, 160
Palos, 148
Pampelune, 155
Papa, 344
Parchim, 308
Pardo, 129
Parenzo, 60
Pargai, 59
Parme 41, (duché de) 39 (route de) 41
Paſſage, 158
Paſſaw 260, route, 259
Paſtrana, 129
Patrimoine de S. Pierre, 84
Pavie, 36
Pays-bas, 198
Pays-bas-Autrichiens, 226
Pealvo, route, 167
Pecheria, 57
Pechlarn, 259
Pegnaſiel, 133
Pegnaranda, 151
Pembrock, 421
Peniche,
Penick,
Peniſcola,
Per,
Peroucha,
Perouſe,
Perſlin, rou
Pert,
Peſaro 92,
Peſeina,
Peſt,
Peterboroug
Peterſbourg de) 387 388 (mo
Petrivaradin
Petzura,
Pfada, route
Pfortzheim 2
Pfullendorff,
Phénomène,
Philippine,
Philiſbourg,
Pianzza,
Pianſus, rou
Piémont,
Piémont, (va
Pienza,
Pignerol,
Pilſen,
Piltyn,
Pinhel,
Pinnemberg 3
Piombino,
Pirenées,
Piſe 70, route

Peniche, 158
Penick, 322
Peniſcola, 141
Per, 438
Peroucha, route, 167
Perouſe, 86-87
Perſlin, route, 250
Pert, 438
Peſaro 92, route, 81
Peſeina, 105
Peſt, 342
Peterboroug, 417
Peterſbourg 386, (comm. de) 387 (route de) 388 (monnoies de) id.
Petrivaradin, 344
Petzura, 357
Pfada, route, 250
Pfortzheim 269 n. r. 250
Pfullendorff, 268
Phénomène, 110
Philippine, 224
Philiſbourg, 281
Pianzza, 15
Pianſus, route, 167
Piémont, 9
Piémont, (vallée de) 15
Pienza, 75
Pignerol, 13
Pilſen, 333
Pilſtyn, 362
Pinhel, 172
Pinnemberg 312, r. 368
Piombino, 110
Pirenées, 155
Piſe 70, route, 82
Piſtoie, 75
Pizzigitone 37
Placentia, 153-158
Plading, route, 250
Plaiſance 39.40, r. 42
Plaven 308-319, r. 321
Ple-de-Duero, route, 167
Plimouth, 414
Ploczko, 355
Ploen, 312
Podolie, 357
Podlachie, 335
Poleſin de Rovigo, 52
Policaſtro, 104
Polignano, 107
Poloczko, 358
Pologne 346, (grande) 352 (haute) 355 (commer. de) 351
Poméranie 327, (Palatinat de) 359 (Pruſſienne) 328 (Suédoiſe) 327
Pontefract, 420
Ponte-de-Lima, 171
Ponte-de-Moſiel, r. 167
Ponte-vedra, 154
Pontremoli, 75
Poole, 414
Porentru, 197
Porſtmouth, 412
Portalegre, 169
Portici, 101
Portland, 413
Port-Mahon 441, r. 443
Porto, 57-171

Porto.Ferraio, 75
Porto-Fino, 29
Porto-Hercole, 110
Porto-Longone 11?, r. 82
Porto-Pedro, 160
Portugal 161 (com. du) 164
Posega, 344
Posnanie, 352
Postdam 326, route, *id.*
Potenza, 109
Pouille, 105
Pradnitz, 333
Prague 331, route, 338
Pratolino 75
Premislie, 356
Prenslow, 327
Presbourg 341, route, *id.*
Presenfano, 102
Preston, 42?
Principauté citérieure, (la) 103
Principauté ultérieure, (la) 104
Prosorwice, 356
Provinces-Unies (les) 198 (description des) 206 (comm. des) 20?
Prucx, 251-256
Prusse, (royaume de) 362
Prusse-Ducale, 362
Prusse-Royale, 359
Puckerdorf, route 250
Pullhely, 423
Pultava, 357
Puycerda, 139
Pyrna, 32?
Pyseck, 33?

Q

Quadreta, 107
Queens-County, 428
Queenstown, 428
Quidlinbourg, 329
Quiers, 1?
Quintanapalia, r. 12?
Quintina-del-puente route, 167

R

Raab, 344
Rachelsbourg, 254
Raconi, 14
Radnord, 423
Ramillies, 228
Randerson, 376
Rangor, 423
Rappallo, 30
Raperwil, 18?
Rastat 269, route, 25?
Ratisbonne 261, r. 25?
Ratzbourg, 31?
Rava, 35?
Ravanne, 9?
Ravestein, 22?
Rawitz, 35?
Rayerbach,
Reading,
Réburne,
Récanati,
Rédondela
Rédondo.
Rées,
Régensberg,
Reggio,
Reichenberg,
Rendsbourg,
Renfrow,
Requena,
Restow,
Retford, route
Revel,
Reutlingen,
Rheinfels,
Rhenen,
Rhin, (cercle
277 (cercle
282 (Palatin
Rhodario,
Rhodeo,
Rhos,
Richemont,
Rieti,
Riga 389, route
Rimini 94, rout
Ringsted,
Rithin,
Rivaille,
Riva-Transone
Rivoli,
Roeda, route,

Kayerbach, route, 250
Reading, 413
Réburne, 436,
Récanati, 91
Rédondela 155
Rédondo. 173
Rées, 301
Régenſberg, 184
Reggio, 45-109
Reichenberg, 279
Rendſbourg, 312
Renfrow, 435
Requena, 129,
Reſtow, 357
Retford, route, 434
Revel, 390
Reutlingen, 268
Rheinfels, 266
Rhenen, 217
Rhin, (cercle du haut) 277 (cercle du bas) 282 (Palatinat du) *id.*
Rhodario, 155
Rhodeo, 155
Rhos, 129
Richemont, 412-420
Ricti, 89
Riga 389, route, 388
Rimini 94, route, 81
Ringſted, 379
Rithin, 303
Rivaille, 18
Riva-Tranſone 92
Rivepons, 420
Rivoli, 14
Roda, route, 167
Roche, (la) 231
Rochefort-en-Ardéne, 229
Rocheſter 410, route, 409
Romagne, (la) 98
Romain-Motir, 197
Romchilden, 277
Rome, 70, (campagne de) 78 (monnoies de) 81 (route de) *idem*
Romont. 182
Ronda, 149
Roſchild, 379
Roſcommon, 430
Roſenfeld, 264
Roſienne, 559
Roſs, 439
Roſſano, 109
Roſtock, 308
Rotembourg 266-303, route, 312
Rotterdam 211, r. *idem*
Rotwil, 268
Rovarait, 60
Rovero, 89
Rovigno, 61
Rovigo, 52
Rubiera, 45
Rudolphworth, 256
Rugenwalde, 329
Rumilli, 18
Rupelmonde, 240
Rupin, 327
Ruremonde 234, r. 306
Ruſſie, (l'Empire de) 382

Ruſſie blanche, (la) 358
Ruſſie, (petite) 356
Ruſſie-Rouge, (la) 356
Rutland, 418
Ruvo, 107
Rye, 412
Ryen, 376

S

San-Agoſtino, route, 127
Saint-Albans 416, r. 427
Saint-Andeol, 434
Saint-André, 254
San-Benedetto, 39
San-Damiano, 19
San-David, 423
San-Fiorenzo, 32
Saint-Gall, 193
Saint-George, (île) 64
San-Cermano, 102
Saint-Gowert, 279
Saint-Guillain, 233
Saint-Hubert, 231
Saint-Jean-de-Morienne 17, route, 11
Saint-Ildefonce, 129
Saint-Johnſtoux, 438
San-Lucar-de-Barameda, 147
San-Lucar-de-Guadiana, 147
San-Lucar-la-Major, 147
Santa-Marinella, r. 82
San-Marino, 93
Saint-Martinſberg, 344
San-Miniato, 74
Saint-Pierre, (île) r. 118
Saint-Polten, route, 250
Saint-Sebaſtien, 157
Saint-Severin, 109
Saint-Tron, 294
Saint-Veit, 255
Sabioneta, 42
Sagan, 338
Sagres, 170
Salamanque 133, r. 167
Salanches, 18
Salenkemen, 344
Salerne 103, route, 113
Saliſbury, 413
Salo. 58
Salobrena, 150
Saltza, 314
Saltzbourg, 266
Salvatierra, 158
Samogitie, (la) 351
Sandwick, 410
Santaren 167, route, 168
Santillane, 152
Sanza, 102
Saragoſſe, 133
Sarbruck, 281
Sardaigne, (Etat roy. de) 22, route 23-44
Sargans, 191
Saros, 340
Sarſine, 96
Sarwar, 340

Sarzane 30, route, 82
Sas de-Gand, 224
Saſſari, 24
Saſſebes, 845
Saſſuolo, 45
Savillan, 14
Saulgen, 269
Saumaſiera, route, 127
Savone 29, toute, 28
Savoie, 16
Saxe, (cercle de la haute) 317 (cercle de la baſſe) 303 (duché de) 319 (Etats de l'Electeur de) 321
Scala, 104
Scanderbourg, 376
Scapéria, 76
Schaffouſe, voyez Chaffouſe,
Scarborough, 420
Schetland (île de) 441
Schemnitz, 342
Scher, 269
Schie, (île de) 439
Schiendam, 214
Schinta, 343
Schmideberg, 338
Schœnrein, 271
Schoonove, 214
Schorndorf, 264
Schueniz, 338
Schwartz, 252
Schwartzbourg, 318
Schweinfurt, 276
Schwinbourg, 380
Schwitz, 82
Sconeck, 179
Sconen, (le) 288
Sebenico, 869
Sechingen, 62
Seckaw, 266
Segeberg, 254
Segedin, 312
Segni, 343
Segorbe, 84
Segovie, 141
Segura, 130
Seindorff, route, 178
Seldrich, 250
Sembach, 252
Semega, route, 178
Sendomir, 127
Senoveda, route, 356
Senten, 127
Serpa, 801
Seſſola, 169
Seſto, 102
Seſtri-di-Levante, 37
Seſtri-di-Ponente, 30
Sétubal, 30
Severia, 168
Seville 142, route, 356
Sharas, 147
Shrewſbury, 357
Shrops, 417
Siberie, (la) 417
Sicile, (Etats de) 396
(roy. de) 97
Siegen, 111
Sienne 70, route, 278
Siguenza, 250
132

Sileſie, 336
Simonthorna, 344
Sinigaglia 93, route, 81
Sintzheim, 269
Sion, 197
Siradie, 353
Sirmich, 344
Skalhot, 381
Slego, 430
Sleſwick, 376
Slooten, 278
Smalkade, 277
Smolenſko, 392-393
Sneeck, 218
Soana, 76
Sœſt, 296
Soleure, 182
Solms, 281
Solſona, 139
Soltwedel, 326
Sommerſet, 414
Sondrio, 197
Sopron, 344
Sora, 102-379
Sorlingues, (îles les) 415
Souabe, (cercle de) 263
Soure, 158
Souterland, 439
Southampton, 412
Southwarck, 412
Spa, 300
Spalatro, 61
Spandaw, 327
Sperze, 30
Spietz, 187
Spithead, 412
Spire 281, route, 283
Spolete 87, route, 81
Sprottaw, 338
Squillace, 110
Staden, 314
Stafarda, 15
Stafford 418, route, 427
Stanford 418, route, 434
Stantz, 180
Stato-delli-Preſidii, 110
Staveren, 218
Stavanger, 381
Steenberg, 223
Steinkerque, 232
Stenford, 303
Stenwick, 219
Sterling, 435
Stetin, 328
Stirie, 253
Stockolm 366, (monnoies de) 367 (route de) 368
Stolhoffen, 269
Stolpin, 329
Stowmarcket, 411
Strabane, 431
Stralſund, 327
Stratern, 435
Strathnaver, 439
Straubing 259, route, 250
Strengberg, route, 250
Stuben, 343
Stutgard, 264
Subio, 93
Sudbury, 411

Suéde

Suéde, (roy. de) 362
(commerce de la) 366
Suffolk, 411
Suiſſe, 174
Sultzbourg, 269
Sunderland, 421
Surrey, 412
Surſée, 178
Suſe, route, 11
Suſſex, 411
Swanſey, 422
Swerin, 317
Syracuſe, 115

T

Tabor, 333
Tafalla, 156
Talavera, 131
Tarazona, 136
Tarente, 107
Tarragone, 138
Tartarie-Moſcovite, 398
Tavira, 170
Taviſtock, 414
Tauroggeen, 359
Tecklenbourg, 303
Telamone, 76
Teleſe, 103
Teltſch, 335
Temeſwar, 342
Tenby, 423
Tende, 15
Tennſtadt, 319
Termini, 114
Termoli, 105
Terneuſe, 224
Terni 89, route, 81
Terracine 84, route, 101
Terra-Nuova, 24
Terre-de-Labour, 99
Terre-de-Sabine, 89
Teruel, 136
Tervere, 215
Teſchen, 338
Teſi, 92
Texel, 214
Thannet, 410
Thonon, 18
Thorn, 361
Thoun, 187
Thurgaw, 197
Thuringe, (la) 318
Thurſo, 439
Ticozin, 355
Tiel, 207
Tignes, route, 443
Tilbury-Fort, 410
Tine, (île) 65
Tipperati, 429
Tirano, 197
Tirlemont, 228
Tirnau, 344
Tirol, (du) 251
Tirol Vénitien, 60
Tiviodale, 436
Tivoli, 83
Tobolſk, 397
Todi, 89
Tokai, 343

Tolede 127, route, 147
Tolen, 215
Tolentin 91, route, 81
Toloza 157, route, 127
Tomar, 158
Tomoſkoi, 398
Tongous, 398
Tongre, 294
Torbai, 414
Tordeſillas, 134
Torneo, 370
Torna, 343
Toro, 134
Torquemada, route, 167
Torres-Novas, 168
Torres-Vedras, 168
Tortone 20, route, 41
Tortoſe, 138
Toſcane, 67
Tour-de-Bouc, r, 443
Tournai, 239
Trabach, 284
Tragomara, 106
Tra-los-Montes, 172
Trancaſo, 172
Trani, 106
Tranſilvanie, 345
Trau, 62
Traubenitz, 338
Travemonde, 312
Travigno, 151
Trente, 252
Treptow, 328
Treves 287, r. 305-325
Treviſan, 55
Treviſo, 55
Treyſa, 279
Triano, 103
Tribbſées, 328
Tricatice, 109
Trieſte, 266
Trino, 19
Trivento, 105
Troki, 358
Tropea, 110
Troppau, 338
Truxillo, 152
Trwin, 435
Tubingen, 264
Tudella, 156
Tui, 155
Tuln, 251
Tumen, 398
Tunis, route, 443
Turin 9, (monnoies de) 10 (route de) 11
Twcedale, 435
Twere, 392
Tyrone, 431

V

Vaiſon, 96
Val-de-Caſtillas, r. 167
Valence, 20-140-171
Valence, (prov, de) 139
Valladolid 131, r. 16
Vallée de Démona (la) 11
Vallée de Magra, (la) 7

Vallée de Mazura, (la) 112
Vallée de Noto, (la) 115
Valteline, (la) 195
Varſovie 354, route, *id.*
Vaſſerbourg, 259
Vaud, (pays de) 186
Vaudois, 15
Udine, 53
Veere, 215
Veglia, 65
Velletri, 84
Venaiſſin, (comtat) 96
Venaſque, 136
V[illegible] 48 (Etat de) 45
[illegible]ommerce de) 47
(monnoies de) 51
(route de) 54
Venlo, 207
Vanta-de-Triguiero, route, 167
Venta-de-Vale, r. 167
Véra, 150
Verceil 14, route, 85
Vérone 57, route, 52
Véroneſe, (du) 57
Vérue, 15
Verviers, 294
Veſprin, 344
Véſuve, 103
Ugento, 108
Viadana, 39
Viana, 169
Viana-de-fos-de-Lima, 171
Viaden, 231
Viane, 217
Viareggio, 76
Viaſdow, 355
Viazo, 356
Vic, 139
Vicegrad, 344
Vicence, 56
Vicentin, (du) 55
Victotia-la-Puebla, r. 127
Viéna, 156
Vienne 248, (monnoies de) 249 (route de) *id.*
Vigevano, 20
Vigo, 155
Villac, 255
Villa-de-Condé, 171
Villa-Franca, route, 127
Villa-Flor, 172
Villa-Hermoſa, 141
Villa-Nova 171, r. 167
Villa-Réal, 172
Villa-Vicioſa, 169
Villars-de-Mantucas, route, 167
Ville-Franche, 21
Villemſtat, 222
Villes Alliées des Suiſſes, 191
Villes Impériales, 266-273
Villes à différens princes, en Allemagne, 276-280-302-316
Ville-Neuve, 355
Villingen, 266
Villoruella, route, 167

Vilvorde, 228
Vintimille, 50
Viterbe 84, route, 82
Vittoria, 158
Ukraine, (l') 357-393
Ulm, 267
Ulfter, 430
Ultonic, 430
Umago, 61
Underſewen, 187
Underval, 179
Unna, route, 305
Voerden, 217,
Volhinie, (la) 357
Volterre, 76
Volturara, 106
Upſal, 368
Urbin, 92
Urgel, 739
Uri, 178
Utrecht, 216-217
Uzeda, 129

W

Wahleſtat, 197
Walcourt, 229
Waldkirk, 266
Waldshut, 266
Wallebourg, 189
Waltenbruch, 264
Wardhus, 281
Ware, 416
Warmie, 361
Warington, 420
Wartenberg, 338
Warwick, 417
Waterford, 429
Weick, 439
Weilbourg, 281
Weill, 268
Weimar, 319
Weinheim, 284
Weiſſembourg, 276-319
Wels, 414
Wera, 277
Werben, 327
Werberg, 295
Wern, 293
Weſel 301, route, 306
Weſtmorland, 420
Weſtphalie, (cercle) 289
Weſtſex, 412
Weteravie, 278
Wetzlar 278, route, 305
Wexford, 427
Weymouth, 413
Wibourg, 376
Wick, 225
Wicklow, 427
Wight, 412
Wildshuſen, route, 312
Wilkomiertz, 358
Wilna, 358
Wilshoveri, route, 250
Wilton, 413
Wimpffen, 268
Winchelſei, 412
Winchester, 412
Windſor, 413
Winterthour, 184

Wirtemberg, 263
Wiſbad, 281
Wiſet, 294
Wiſmar, 308
Witepſkie, 358
Withern, 436
Witt, 413
Wittemberg 339 r. 325
Wladiſlow, 353
Wlodzimiers, 357
Wolaw, 338
Wolffenbutel, 307
Wolffsberg, 255
Wolgaſt, 328
Wollin, 328
Wolwich, 410
Woodſtok, 416
Worceſter, 417
Worckum, 218
Worms, 281
Wuck-te-Duerſtede, 217
Wurtzbourg 270, r. 326
Wyl, 197

X

Xerés de Badajox, 153
Xerés de la Frontera 143, route, 147
Xicona, 141

Y

Yarmouth, 411
Yorck 419, route, 434
Yverdun, 197

Z

Zafra, 153
Zagrab, 344
Zamora, 135
Zamoski, 357
Zante, (île) 66 (comm. de) idem
Zara 62, (com. de) 63
Zatmar, 343
Zator, 356
Zazlaw, 357
Zelada, route, 167
Zelande, (la) 214-376
Zell, 268
Zerbſt, 329
Ziriczée, 215
Znaim, 335
Zoffingen, 180
Zollern, 269
Zug, 180
Zullichaw, 338
Zulpick, 300
Zurick, 183
Zutphen, 207
Zwickaw, route, 321
Zwol, 219

FIN de la Table du Tome premier & de l'Europe.

APPROBATION.

J'AI lu par ordre de Monſeigneur le Vice-Chancelier un Manuſcrit intitulé *le Tableau de l'Univers & de la France en particulier*: & il m'a paru que l'impreſſion en ſeroit utile. Fait à Paris, le 12 Mai 1762,

DUPUY.

PRIVILÉGE DU ROI.

LOUIS, PAR LA GRACE DE DIEU ROI DE FRANCE ET DE NAVARRE; A nos amés & féaux Conſeillers, les Gens tenans nos Cours de Parlement, Maîtres des Requêtes ordinaires de notre Hôtel, Grand-Conſeil, Prevôt de Paris, Baillis, Sénéchaux, leurs Lieutenans Civils, & autres nos Juſticiers qu'il appartiendra: SALUT. Notre amé le ſieur M..... Nous a fait expoſer qu'il deſireroit faire imprimer & donner au Public un Ouvrage qui a pour titre: *Tableau de l'Univers & de la France en particulier*, s'il nous plaiſoit lui accorder nos Lettres de Permiſſion pour ce néceſſaires. A CES CAUSES, voulant favorablement traiter l'Expoſant, Nous lui avons permis & permettons par ces Préſentes de faire imprimer ledit Ouvrage autant de fois que bon lui ſemblera, & de le vendre, faire vendre & débiter par out notre Royaume, pendant le tems de ſix années conſécutives, à compter du jour de la date des Préſentes. Faiſons défenſes à tous Imprimeurs,

Libraires, & autres perſonnes, de quelque qualité & condition qu'elles ſoient, d'en introduire d'impreſſion étrangére dans aucun lieu de notre obéiſſance, comme auſſi d'imprimer, vendre & faire vendre, débiter ni contrefaire ledit Ouvrage, ni d'en faire aucun Extrait ſous quelque prétexte que ce puiſſe être ſans la permiſſion expreſſe & par écrit dudit Expoſant, ou de ceux qui auront droit de lui, à peine de confiſcation des Exemplaires contrefaits, de trois mille livres d'amende contre chacun des Contrevenans dont un tiers à Nous, un tiers à l'Hôtel-Dieu de Paris, & l'autre tiers audit Expoſant, ou à celui qui aura droit de lui & de tous dépens, dommages & Intérêts; à la charge que ces Préſentes ſeront enregiſtrées tout au long ſur le Regiſtre de la Communauté des Imprimeurs & Libraires de Paris, dans trois mois de la date d'icelles: Que l'impreſſion dudit Ouvrage ſera faite dans notre Royaume, & non ailleurs, en bon papier & beaux caracteres, conformément à la feuille imprimée & attachée pour modéle ſous le contre-ſcel des Préſentes; que l'Impétrant ſe conformera en tout aux Réglemens de la Librairie, & notamment à celui du 10 Avril 1725; qu'avant de l'expoſer en vente, le Manuſcrit qui aura ſervi de copie à l'impreſſion dudit Ouvrage, ſera remis dans le même état où l'Approbation y aura été donnée ès mains de notre très cher & féal Chevalier Chancelier de France, le Sieur de Lamoignon: & qu'il en ſera enſuite remis deux Exemplaires dans notre Bibliothéque publique, un dans celle de notre Château du Louvre, un dans celle dudit ſieur de Lamoignon, & un dans celle de notre très cher & féal Chevalier & Garde des Sceaux de France le Sieur Berryer: le tout à peine de nullité des Préſentes. Du contenu deſquelles vous mandons & en-

joignons de faire jouir ledit Exposant, & ses ayans-cause, pleinement & paisiblement, sans souffrir qu'il leur soit fait aucun trouble ou empêchement. Voulons que Copie des Présentes, qui sera imprimée tout au long, au commencement ou à la fin dudit Ouvrage, soit tenue pour duement signifiée, & qu'aux copies collationnées par l'un de nos amés & féaux Conseillers Sécrétaires, foi soit ajoutée comme à l'Original. Commandons au premier notre Huissier ou Sergent sur ce requis, de faire pour l'exécution d'icelles, tous actes requis & nécessaires, sans demander autre permission, & nonobstant clameur de Haro, Charte Normande, & Lettres à ce contraires. Car tel est notre plaisir. DONNÉ à Paris le neuvième jour du mois de de Juin, l'an de grace mil sept cent soixante-deux, & de notre Regne le quarante-septième. Par le Roi en son Conseil,

LEBEGUE.

Registré sur le Registre XV. de la Chambre Royale & Syndicale des Libraires & Imprimeurs de Paris, N°. 722, fol 321, conformément au Réglement de 1723, qui fait défenses, art. 41, à toutes personnes de quelques qualités & conditions qu'elles soient, autres que les Libraires & Imprimeurs de vendre, débiter, faire afficher aucuns Livres pour les vendre en leurs noms, soit qu'ils s'en disent les Auteurs ou autrement & à la charge de fournir à la susdite Chambre, neuf Exemplaires prescrits par l'article 108 du même Réglement. A Paris ce 30 Juillet 1762.

Signé, LEBRETON, *Syndic.*

De l'Imprimerie de QUILLAU 1766.

ces ayans-
s souffrir
chement.
qui sera
nt ou à la
ent signi-
r l'un de
s, foi soit
ns au pre-
requis, de
s requis &
nission, &
ormande,
tre plaisir.
n mois de
nte-deux,
ne. Par le

UE.

Chambre
Imprimeurs
nément au
art. 41, *à*
conditions
& Impri-
ner aucuns
t qu'ils s'en
charge de
Exemplaires
glement. A

N, *Syndic.*

1766.